

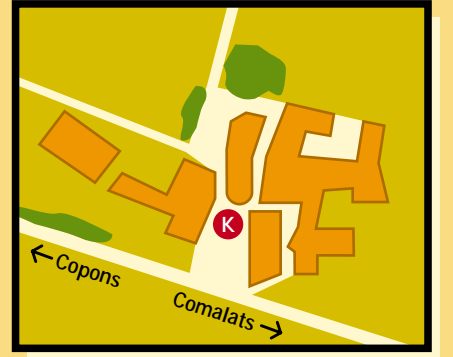


Ajuntament de Copons

Mapa cedit per ESPAI GRÀFIC  
E-mail: info@espaigrafic.com

# COPONS

Sant Pere de Copons



↑  
Sant Pere, 2,4 Km (a 1 Km camí)  
Els Prats de Rei, 10 Km  
Calaf, 14 Km  
Pons, 52 Km  
Andorra, 130 Km

↑  
Veciana, 5 Km  
Moli de la Roda  
Sant Guim de Freixenet

El Morinyol

Camí de la Serra, Cal Queta, Cal Garsa

El Cement

La Roquera

Carretera de Veciana

Camí de la Perera

Carretera d'Igualada a Tremp C-1412

Passeig de Sant Magí

Camí del Mig

Font de la Vila

Camí de les Bases

Riu Anoia

Camí Font de la Vila

Hort d'en Sala

Sòl urbà residencial

Camí de la Font del Freixe i la Rovira

Riera de St. Pere

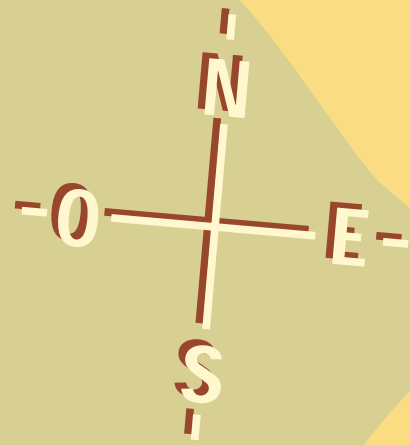
La Rovira

## EQUIPAMENTS

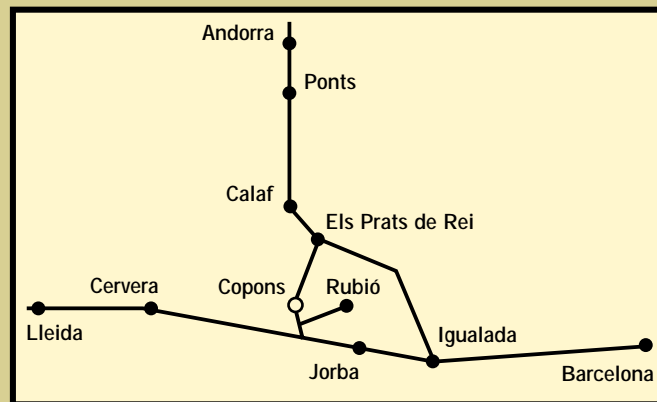
- 1 Telèfon públic
- 2 Piscines
- 3 Pista Poliesportiva
- 4 Ajuntament
- 5 Cementiri
- 6 Consultori
- 7 Correus
- 8 Escoles
- 9 Camp de futbol (500 m)
- 10 Parada autobús
- 11 Hidrants
- 12 Teatre
- 13 Centre Instructiu Coponenc
- 14 Bàscula pública

## LLOCS D'INTERÈS

- A Plaça porxada Ramon Godó
- B Església parroquial
- C Molí de Dalt
- D Molí del Mig
- E Molí del Madona
- F Ca l'Estany (ca la Comtessa de Lacambra)
- G Cal Segura
- H Cal Poldo
- I Creu del Terme
- J Plaça
- K Capella Romànica St. Pere
- L Carreró Concepció
- M Carreró Mare de Déu de Montserrat
- N Carreró Mare de Déu de Montserrat
- O El Cement (vista Copons)
- P Font del Pla de Missa
- Q Carreró del Forn



Balç de Les Forques



	Zona Horts
	Zones verdes
	Zona Esportiva
	Serveis
	Llocs d'interès

↓  
Camp de futbol  
Zona esportiva El Rieral  
Zona Industrial

↓  
Rubió, 8 Km  
Igualada, 12 Km  
Barcelona, 74 Km  
Lleida, 92 Km