





Estels del Sud
Ed. Piolet, 3a edició: maig 2009
250x115 mm; escala 1:25.000




Val de Toran
Ed. Piolet, juny 2009
170x110 mm; escala 1:20.000



Parque regional de Sierra de la Pila
Ed. Piolet i Natursport, juny 2009
210x115 mm; escala 1:20.000

Dels coneguts mapes de l'editorial Piolet comentem 3 novetats variades: un mapa de detall de la Vall de Toran en el qual es ressenyen 20 itineraris excursionistes; un mapa per fer-nos ampliar horitzons cap al sud, aquest cop al Cabo de Palos i, finalment, arriba la tercera edició de la travessa de refugis dels Ports anomenada Estels del Sud.



El Ripollès, territori i paisatge
Jordi Sacasas Lluís
Col. Cavall Bernat, 60
Publicacions Abadia de Montserrat, juny 2009
210x145 mm; 94 pàg. color

Amb aquest assaig sobre la comarca del Ripollès, Jordi Sacasas ens recorda la representativitat d'aquest territori en el nostre imaginari de paisatge pirinenc més proper. No es tracta de cap guia excursionista, sinó d'una mirada enamorada de la geografia que recorre.



Neu i allaus
Associació per al Coneixement de la Neu i les Allaus
Edita ACNA, juny 2009
290x210 mm; color

Ens és molt grat de presentar una nova revista vinculada al món de la muntanya: Neu i Allaus, la publicació anual de l'Associació per al Coneixement de la Neu i les Allaus, formalitzada el 2008 amb l'ambició d'aglutinar la gent de l'àmbit pirinenc interessada en el tema, ja sigui des d'una òptica professional, com amateur, ja que entre els seus principals objectius té la formació en seguretat i l'intercanvi d'informació i experiència.