

NOM BARRACA

NÚMERO FITXA b081

DADES GENERALS

Nucli, partida o indret

Adreça o indret: Partida del Pedruguell o Padruell

Coordenades UTM x: 347753 y:4568380 z:

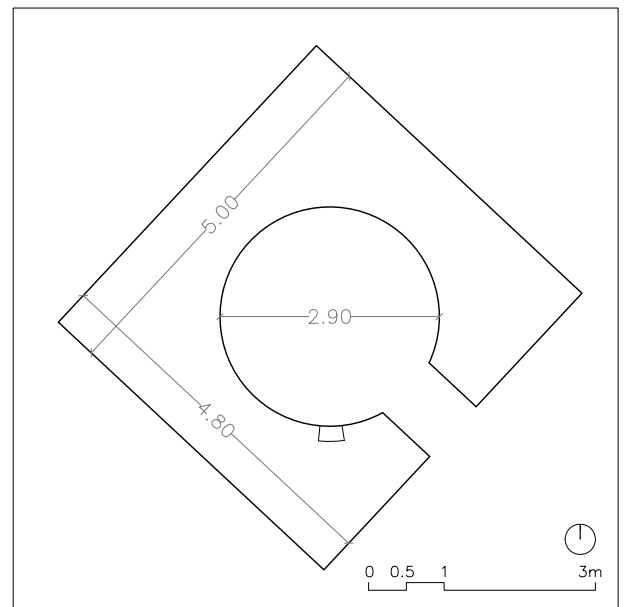
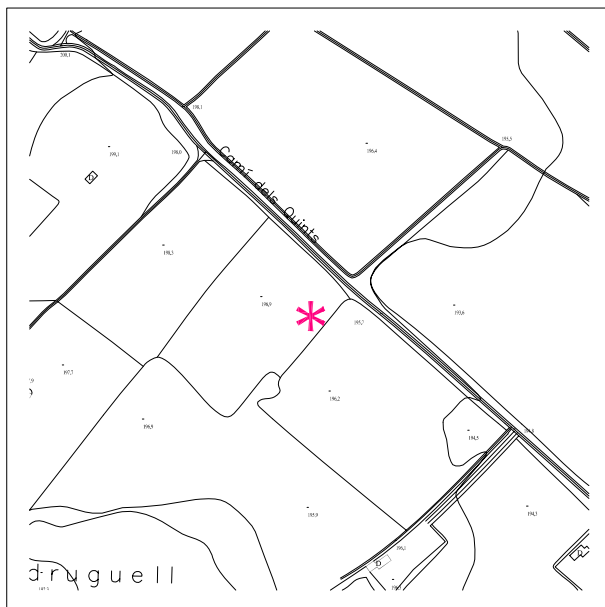
Dades Cadastrals: 43005A013000110000LG

Règim i qualificació: Rústic.

Categoria: Bé d'Interès.

Identificació al plànol: b081

PLÀNOLS I FOTOGRAFIES





NOM BARRACA

NÚMERO FITXA b081

DESCRIPCIÓ DEL BÉ

Època: Mitjans s. XIX

Descripció tipològica: Construcció simple de pedra seca, de planta quadrada exterior i circular interiorment. De dimensions considerables, l'accès és per una porta amb un arc de mig punt. Envoltada d'avellaners, la barraca s'orienta a sud-est. L'espai interior és força alt, de 3,25 m d'alçada.

Ús actual, titularitat

Ús: Agrícola, magatzem d'eines i aixopluc.

Estat de conservació: Bo

Localització, accessibilitat: Se situa al camí dels Quins, passat el Molinet de Batistó, a la partida de Padrell o de Pedriguell.

RAONS D'INCORPORAR AL CATÀLEG

Raons paisatgístiques: Com element o bé integrat al paisatge.

Raons Històriques i Arquitectòniques: Interès etnològic; com a representació de l'arquitectura popular de pedra seca. També com a tipologia d'edificació.

DETERMINACIONS NORMATIVES

Nivell de protecció: Total, tipològic.

Obres permeses: Es permeten obres de consolidació, conservació i restauració, a fi i efecte de conservar i millorar l'edificació existent. No es permetran, en cap cas obres, d'adició o ampliació.

Elements a protegir: Seran elements de protecció el volum, les façanes, la coberta i, si és el cas, els elements específics que hi hagi (forats, petits banc, fornícules...).

Elements modificables: Si procedeix, es permetrà també recuperar i rehabilitar els elements singulars, sempre amb l'estudi que ho justifiqui convenientment.

Elements de modificació o demolició obligada: Si s'escau es permetran obres d'enderroc d'elements o construccions que s'hagin afegit posteriorment, o que en desvirtuin l'aspecte original. Per realitzar aquest tipus d'intervenció, es justificaran convenientment amb estudis previs que determinin l'estat inicial.

Altres condicions d'ordenació: S'intentarà en tot moment conservar l'entorn paisatgístic més proper a la barraca (arranjament del camí d'accés, arbrat, vegetació, atalussaments...), sense que això comporti modificar l'entorn inicial o original.

Usos permesos: Exclusivament es mantindrà l'ús original, i per tant, associat a les explotacions agrícoles.

Observacions: Es tindrà cura en els materials emprats (pedra seca, sense cap tipus d'aglomerant), així com en la tècnica constructiva. També se'n mantindrà l'ús, amb caràcter més aviat agrícola.

NOM BARRACA

NÚMERO FITXA b082

DADES GENERALS

Nucli, partida o indret

Adreça o indret: Partida del Pedruguell o Padruell

Coordenades UTM x: 347753 y:4568266 z:


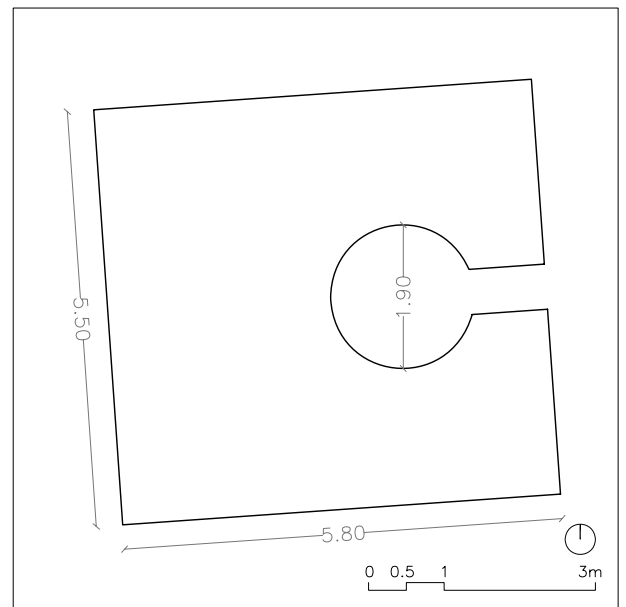
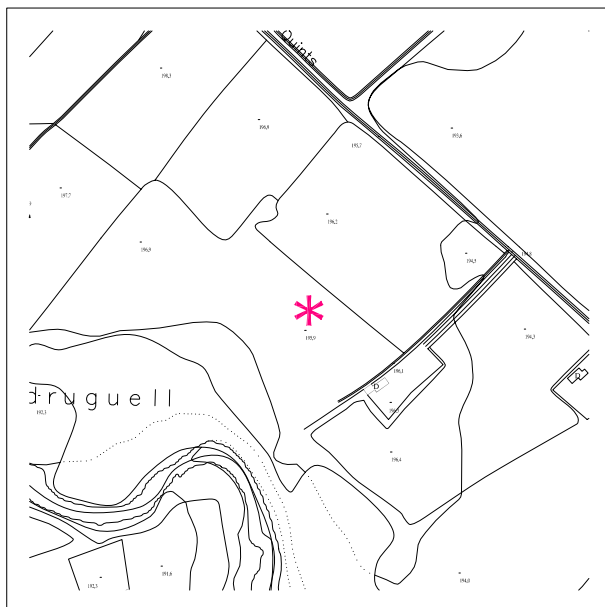
Dades Cadastrals: 43005A013000550000LR

Règim i qualificació: Rústic.

Categoria: Bé d'Interès.

Identificació al plànol: b082

PLÀNOLS I FOTOGRAFIES



NOM BARRACA

NÚMERO FITXA b082

DESCRIPCIÓ DEL BÉ

Època: Mitjans s. XIX

Descripció tipològica: Construcció simple de pedra seca, de planta circular interiorment, però quadrada per l'exterior. Pas d'entrada amb arc de llanceta que dóna accés a un interior petit, d'1,90 m de diàmetre, per les grans dimensions exteriors de la barraca. En un entorn de terres de conreu, avui dia abandonades, la barraca s'orienta a llevant.

Ús actual, titularitat

Ús: Agrari, magatzem d'eines i aixopluc.

Estat de conservació: No massa bo.

Localització, accessibilitat: La barraca es situa a la partida de Pedruguell, al camí del Quins.

RAONS D'INCORPORAR AL CATÀLEG

Raons paisatgístiques: Com element o bé integrat al paisatge.

Raons Històriques i Arquitectòniques: Interès etnològic; com a representació de l'arquitectura popular de pedra seca. També com a tipologia d'edificació.

DETERMINACIONS NORMATIVES

Nivell de protecció: Total, tipològic.

Obres permeses: Es permeten obres de consolidació, conservació i restauració, a fi i efecte de conservar i millorar l'edificació existent. No es permetran, en cap cas obres, d'adició o ampliació.

Elements a protegir: Seran elements de protecció el volum, les façanes, la coberta i, si és el cas, els elements específics que hi hagi (forats, petits banc, fornícules...).

Elements modificables: Si procedeix, es permetrà també recuperar i rehabilitar els elements singulars, sempre amb l'estudi que ho justifiqui convenientment.

Elements de modificació o demolició obligada: Si s'escau es permetran obres d'enderroc d'elements o construccions que s'hagin afegit posteriorment, o que en desvirtuin l'aspecte original. Per realitzar aquest tipus d'intervenció, es justificaran convenientment amb estudis previs que determinin l'estat inicial.

Altres condicions d'ordenació: S'intentarà en tot moment conservar l'entorn paisatgístic més proper a la barraca (arranjament del camí d'accés, arbrat, vegetació, atalussaments...), sense que això comporti modificar l'entorn inicial o original.

Usos permesos: Exclusivament es mantindrà l'ús original, i per tant, associat a les explotacions agrícoles.

Observacions: Es tindrà cura en els materials emprats (pedra seca, sense cap tipus d'aglomerant), així com en la tècnica constructiva. També se'n mantindrà l'ús, amb caràcter més aviat agrícola.

NOM BARRACA

NÚMERO FITXA b083

DADES GENERALS

Nucli, partida o indret

Adreça o indret: Partida dels Quins

Coordenades UTM x: 348258 y:4568053 z:

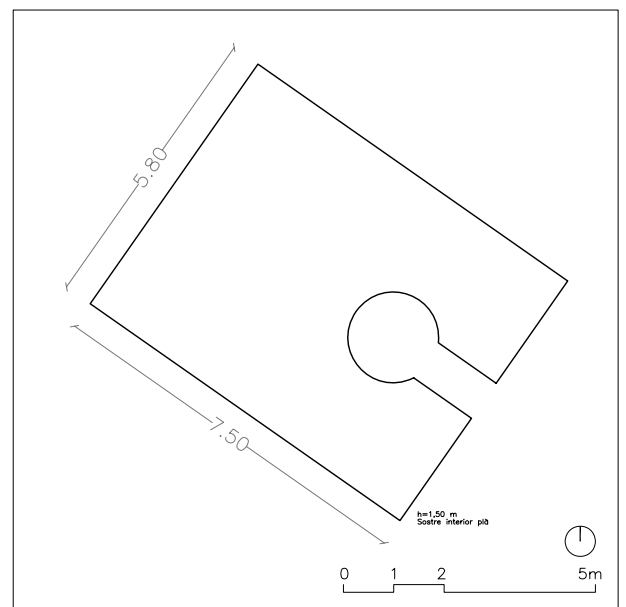
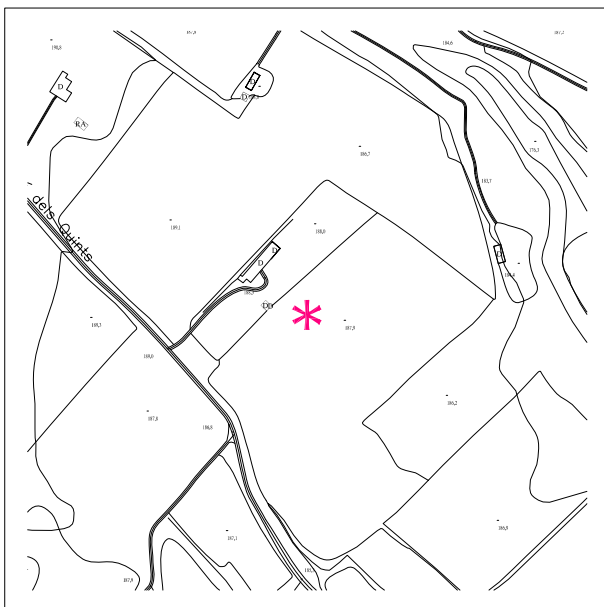
Dades Cadastrals: 43005A012000230000LS

Règim i qualificació: Rústic.

Categoria: Bé d'Interès.

Identificació al plànol: b083

PLÀNOLS I FOTOGRAFIES



NOM BARRACA

NÚMERO FITXA b083

DESCRIPCIÓ DEL BÉ

Època: Mitjans s. XIX

Descripció tipològica: Construcció simple de pedra seca de planta rectangular exteriorment, mentre que interiorment la planta és circular, i curiosament la volta és plana. Construïda en uns terrenys força pedregosos, forma part d'un conjunt on hi ha acumulacions de pedra de formes irregulars i capritxoses. La façana principal, amb un arc de mig punt com a porta, s'orienta a sudest.

Ús actual, titularitat

Ús: Agrari, aixopluc temporal.

Estat de conservació: Regular, hi ha alguna part que s'ha començat a enfonsar.

Localització, accessibilitat: Se situa al camí dels Quins, en una zona de secà, on hi ha abundants acumulacions de pedra, amb formes irregulars.

RAONS D'INCORPORAR AL CATÀLEG

Raons paisatgístiques: Com element o bé integrat al paisatge.

Raons Històriques i Arquitectòniques: Interès etnològic; com a representació de l'arquitectura popular de pedra seca. També com a tipologia d'edificació.

DETERMINACIONS NORMATIVES

Nivell de protecció: Total, tipològic.

Obres permeses: Es permeten obres de consolidació, conservació i restauració, a fi i efecte de conservar i millorar l'edificació existent. No es permetran, en cap cas obres, d'adició o ampliació.

Elements a protegir: Seran elements de protecció el volum, les façanes, la coberta i, si és el cas, els elements específics que hi hagi (forats, petits banc, fornícules...).

Elements modificables: Si procedeix, es permetrà també recuperar i rehabilitar els elements singulars, sempre amb l'estudi que ho justifiqui convenientment.

Elements de modificació o demolició obligada: Si s'escau es permetran obres d'enderroc d'elements o construccions que s'hagin afegit posteriorment, o que en desvirtuin l'aspecte original. Per realitzar aquest tipus d'intervenció, es justificaran convenientment amb estudis previs que determinin l'estat inicial.

Altres condicions d'ordenació: S'intentarà en tot moment conservar l'entorn paisatgístic més proper a la barraca (arranjament del camí d'accés, arbrat, vegetació, atalussaments...), sense que això comporti modificar l'entorn inicial o original.

Usos permesos: Exclusivament es mantindrà l'ús original, i per tant, associat a les explotacions agrícoles.

Observacions: Es tindrà cura en els materials emprats (pedra seca, sense cap tipus d'aglomerant), així com en la tècnica constructiva. També se'n mantindrà l'ús, amb caràcter més aviat agrícola.

NOM BARRACA

NÚMERO FITXA b084

DADES GENERALS

Nucli, partida o indret

Adreça o indret: Partida dels Quins

Coordenades UTM x: 348255 y:4568019 z:

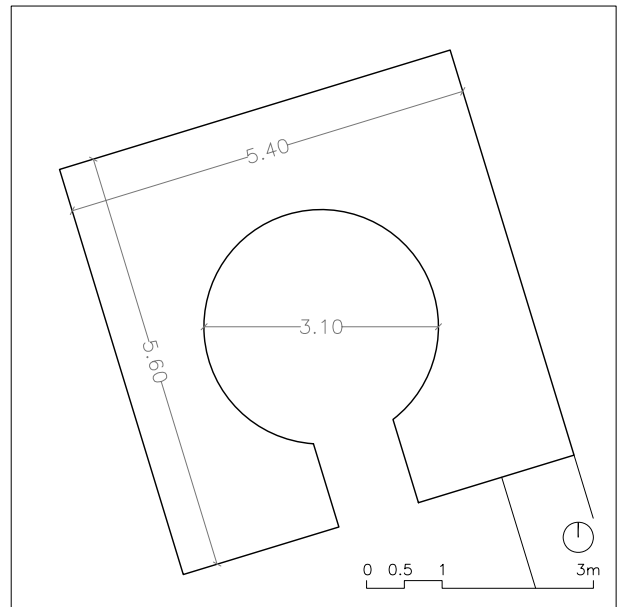
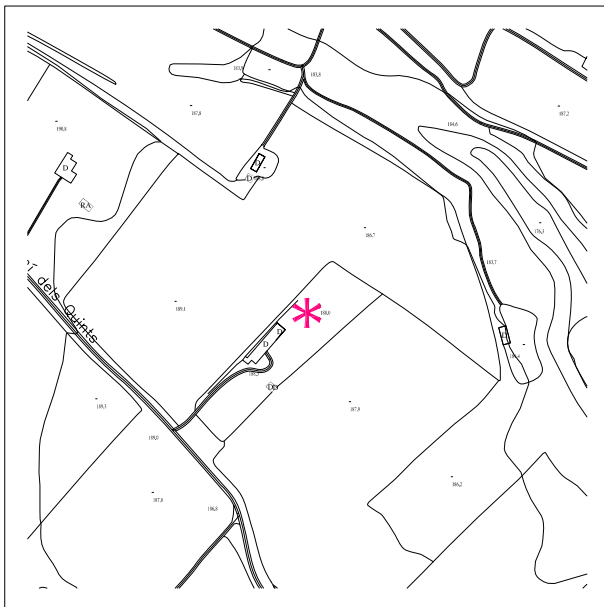
Dades Cadastrals: 43005A012000230000LS

Règim i qualificació: Rústic.

Categoria: Bé d'Interès.

Identificació al plànol: b084

PLÀNOLS I FOTOGRAFIES



NOM BARRACA

NÚMERO FITXA b084

DESCRIPCIÓ DEL BÉ

Època: Mitjans s. XIX

Descripció tipològica: Barraca simple de pedra seca de dimensions considerables. Té la planta quadrada exteriorment i circular a l'interior. El pas d'entrada és d'un arc de mig punt, i l'interior és molt alt, de 3,35 m d'alçada. Situada en terrenys de cultiu de secà, entre garrofers i ametllers, s'orienta a migdia.

Ús actual, titularitat

Ús: Agrícola, magatzem d'eines i aixopluc.

Estat de conservació: Bo

Localització, accessibilitat: La construcció es troba al camí dels Quins

RAONS D'INCORPORAR AL CATÀLEG

Raons paisatgístiques: Com element o bé integrat al paisatge.

Raons Històriques i Arquitectòniques: Interès etnològic; com a representació de l'arquitectura popular de pedra seca. També com a tipologia d'edificació.

DETERMINACIONS NORMATIVES

Nivell de protecció: Total, tipològic.

Obres permeses: Es permeten obres de consolidació, conservació i restauració, a fi i efecte de conservar i millorar l'edificació existent. No es permetran, en cap cas obres, d'adició o ampliació.

Elements a protegir: Seran elements de protecció el volum, les façanes, la coberta i, si és el cas, els elements específics que hi hagi (forats, petits banc, fornícules...).

Elements modificables: Si procedeix, es permetrà també recuperar i rehabilitar els elements singulars, sempre amb l'estudi que ho justifiqui convenientment.

Elements de modificació o demolició obligada: Si s'escau es permetran obres d'enderroc d'elements o construccions que s'hagin afegit posteriorment, o que en desvirtuin l'aspecte original. Per realitzar aquest tipus d'intervenció, es justificaran convenientment amb estudis previs que determinin l'estat inicial.

Altres condicions d'ordenació: S'intentarà en tot moment conservar l'entorn paisatgístic més proper a la barraca (arranjament del camí d'accés, arbrat, vegetació, atalussaments...), sense que això comporti modificar l'entorn inicial o original.

Usos permesos: Exclusivament es mantindrà l'ús original, i per tant, associat a les explotacions agrícoles.

Observacions: Es tindrà cura en els materials emprats (pedra seca, sense cap tipus d'aglomerant), així com en la tècnica constructiva. També se'n mantindrà l'ús, amb caràcter més aviat agrícola.

NOM BARRACA

NÚMERO FITXA b085

DADES GENERALS

Nucli, partida o indret

Adreça o indret: Partida dels Quins

Coordenades UTM x: 348349 y:4567991 z:


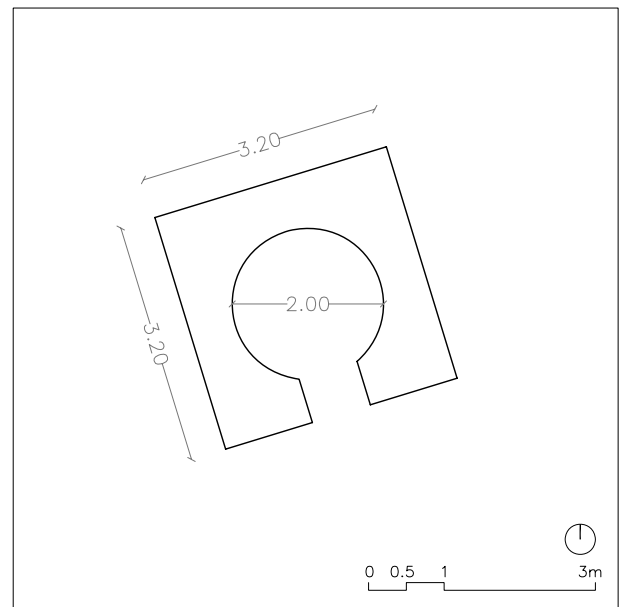
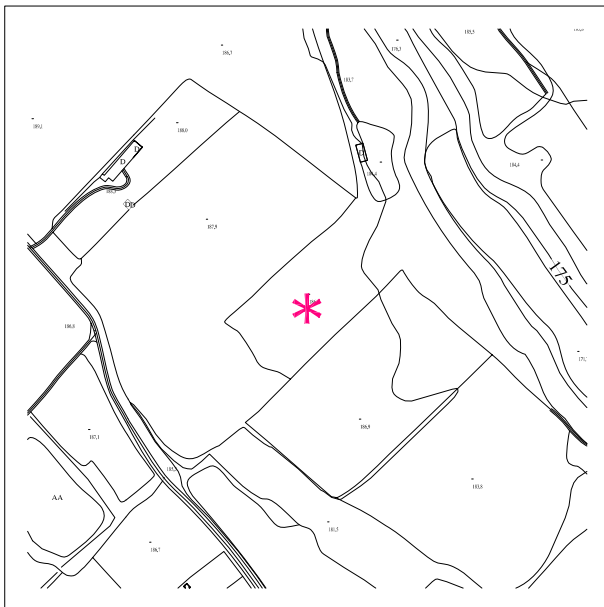
Dades Cadastrals: 43005A012000220000LE

Règim i qualificació: Rústic.

Categoria: Bé d'Interès.

Identificació al plànol: b085

PLÀNOLS I FOTOGRAFIES



NOM BARRACA

NÚMERO FITXA b085

DESCRIPCIÓ DEL BÉ

Època: Mitjans s. XIX

Descripció tipològica: Construcció simple de pedra seca, de planta quadrada exterior i planta circular interiorment, de mida mitjana. Entrada amb arc de mig punt i orientada pràcticament a sud, al bell mig de conreus de secà.

Ús actual, titularitat

Ús: Agrícola, aixopluc

Estat de conservació: Regular, semiruïna.

Localització, accessibilitat: La barraca se situa en una zona de secà, on hi ha una important acumulació de pedra, al camí dels Quins.

RAONS D'INCORPORAR AL CATÀLEG

Raons paisatgístiques: Com element o bé integrat al paisatge.

Raons Històriques i Arquitectòniques: Interès etnològic; com a representació de l'arquitectura popular de pedra seca. També com a tipologia d'edificació.

DETERMINACIONS NORMATIVES

Nivell de protecció: Total, tipològic.

Obres permeses: Es permeten obres de consolidació, conservació i restauració, a fi i efecte de conservar i millorar l'edificació existent. No es permetran, en cap cas obres, d'adició o ampliació.

Elements a protegir: Seran elements de protecció el volum, les façanes, la coberta i, si és el cas, els elements específics que hi hagi (forats, petits banc, fornícules...).

Elements modificables: Si procedeix, es permetrà també recuperar i rehabilitar els elements singulars, sempre amb l'estudi que ho justifiqui convenientment.

Elements de modificació o demolició obligada: Si s'escau es permetran obres d'enderroc d'elements o construccions que s'hagin afegit posteriorment, o que en desvirtuin l'aspecte original. Per realitzar aquest tipus d'intervenció, es justificaran convenientment amb estudis previs que determinin l'estat inicial.

Altres condicions d'ordenació: S'intentarà en tot moment conservar l'entorn paisatgístic més proper a la barraca (arranjament del camí d'accés, arbrat, vegetació, atalussaments...), sense que aixó comporti modificar l'entorn inicial o original.

Usos permesos: Exclusivament es mantindrà l'ús original, i per tant, associat a les explotacions agrícoles.

Observacions: Es tindrà cura en els materials emprats (pedra seca, sense cap tipus d'aglomerant), així com en la tècnica constructiva. També se'n mantindrà l'ús, amb caràcter més aviat agrícola.

NOM BARRACA

NÚMERO FITXA b086

DADES GENERALS

Nucli, partida o indret

Adreça o indret: Partida dels Quins

Coordenades UTM x: 348384 y:4567982 z:


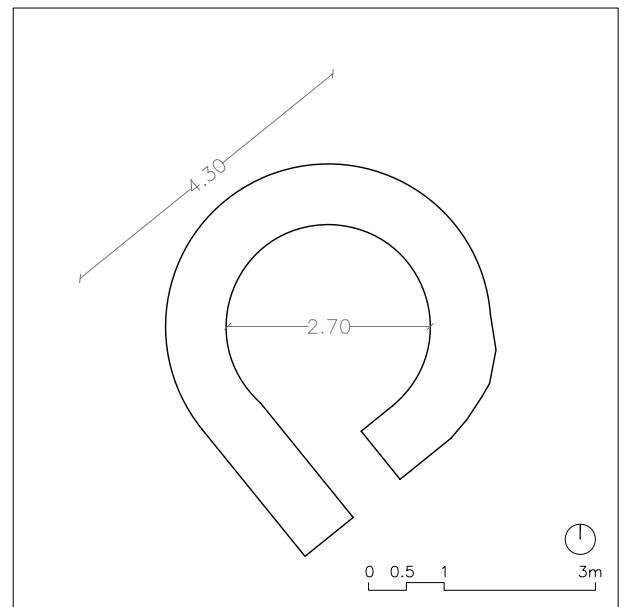
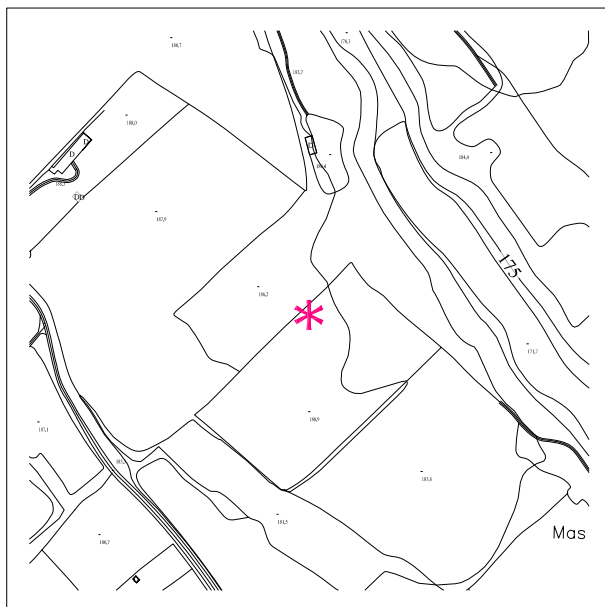
Dades Cadastrals: 43005A012000220000LE

Règim i qualificació: Rústic.

Categoria: Bé d'Interès.

Identificació al plànol: b086

PLÀNOLS I FOTOGRAFIES



NOM BARRACA

NÚMERO FITXA b086

DESCRIPCIÓ DEL BÉ

Època: Mitjans s. XIX

Descripció tipològica: Construcció simple de pedra seca, de forma, tan exterior com interior, circular. De dimensions força importants, s'hi accedeix per un pas amb arc de mig punt. La volta interior té una alçada de 2,40 m. La façana principal s'orienta a sud-est, en un entorn clarament de cultius de secà, avui dia abandonats. Prop d'aquesta barraca hi ha altres elements amb pedra, coneguts com a troncs, al voltant de les soques dels arbres.

Ús actual, titularitat

Ús: Agrícola, magatzem d'eines i aixopluc

Estat de conservació: Bo

Localització, accessibilitat: La barraca es situa al camí dels Quins, en terrenys abandonats de secà.

RAONS D'INCORPORAR AL CATÀLEG

Raons paisatgístiques: Com element o bé integrat al paisatge.

Raons Històriques i Arquitectòniques: Interès etnològic; com a representació de l'arquitectura popular de pedra seca. També com a tipologia d'edificació.

DETERMINACIONS NORMATIVES

Nivell de protecció: Total, tipològic.

Obres permeses: Es permeten obres de consolidació, conservació i restauració, a fi i efecte de conservar i millorar l'edificació existent. No es permetran, en cap cas obres, d'adició o ampliació.

Elements a protegir: Seran elements de protecció el volum, les façanes, la coberta i, si és el cas, els elements específics que hi hagi (forats, petits banc, fornícules...).

Elements modificables: Si procedeix, es permetrà també recuperar i rehabilitar els elements singulars, sempre amb l'estudi que ho justifiqui convenientment.

Elements de modificació o demolició obligada: Si s'escau es permetran obres d'enderroc d'elements o construccions que s'hagin afegit posteriorment, o que en desvirtuin l'aspecte original. Per realitzar aquest tipus d'intervenció, es justificaran convenientment amb estudis previs que determinin l'estat inicial.

Altres condicions d'ordenació: S'intentarà en tot moment conservar l'entorn paisatgístic més proper a la barraca (arranjament del camí d'accés, arbrat, vegetació, atalussaments...), sense que això comporti modificar l'entorn inicial o original.

Usos permesos: Exclusivament es mantindrà l'ús original, i per tant, associat a les explotacions agrícoles.

Observacions: Es tindrà cura en els materials emprats (pedra seca, sense cap tipus d'aglomerant), així com en la tècnica constructiva. També se'n mantindrà l'ús, amb caràcter més aviat agrícola.

NOM BARRACA

NÚMERO FITXA b087

DADES GENERALS

Nucli, partida o indret

Adreça o indret: Partida dels Quins

Coordenades UTM x: 348312 y:4568256 z:

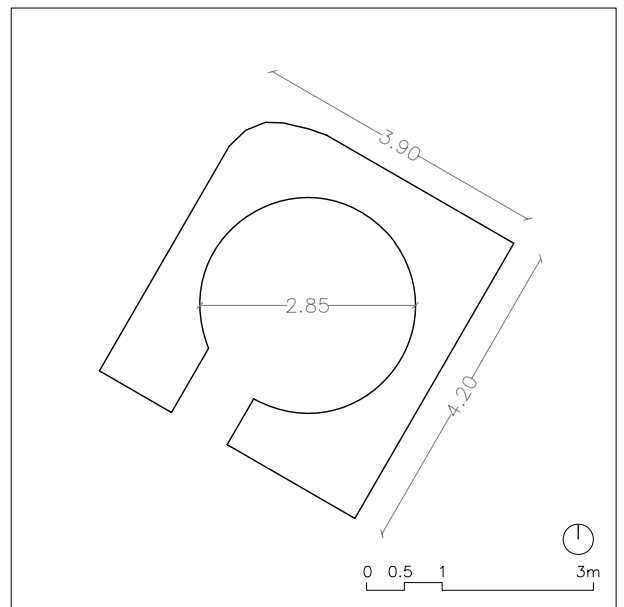
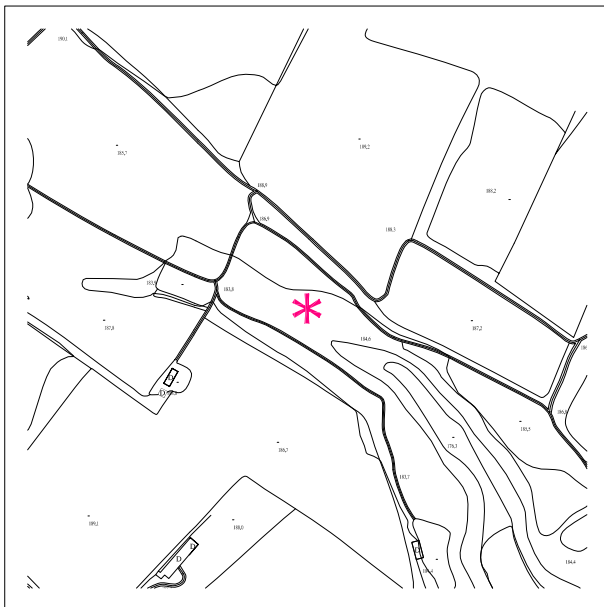
Dades Cadastrals: 43005A012000050000LL

Règim i qualificació: Rústic.

Categoria: Bé d'Interès.

Identificació al plànol: b087

PLÀNOLS I FOTOGRAFIES



NOM BARRACA

NÚMERO FITXA b087

DESCRIPCIÓ DEL BÉ

Època: Mitjans s. XIX

Descripció tipològica: Construcció simple de pedra seca, de planta pràcticament quadrada per l'exterior i circular a l'interior. Entrada amb arc de mig punt a l'espai interior, força alt, de 3,70 m d'alçada. Orientada a sudoest, es troba al bell mig d'una parada de conreu, en no massa bon estat, mig ensorrada.

Ús actual, titularitat

Ús: Agrícola, d'aixopluc

Estat de conservació: Regular, mig enfonsada.

Localització, accessibilitat: Se situa prop del camí dels Quins, en una terra conreada.

RAONS D'INCORPORAR AL CATÀLEG

Raons paisatgístiques: Com element o bé integrat al paisatge.

Raons Històriques i Arquitectòniques: Interès etnològic; com a representació de l'arquitectura popular de pedra seca. També com a tipologia d'edificació.

DETERMINACIONS NORMATIVES

Nivell de protecció: Total, tipològic.

Obres permeses: Es permeten obres de consolidació, conservació i restauració, a fi i efecte de conservar i millorar l'edificació existent. No es permetran, en cap cas obres, d'adició o ampliació.

Elements a protegir: Seran elements de protecció el volum, les façanes, la coberta i, si és el cas, els elements específics que hi hagi (forats, petits banc, fornícules...).

Elements modificables: Si procedeix, es permetrà també recuperar i rehabilitar els elements singulars, sempre amb l'estudi que ho justifiqui convenientment.

Elements de modificació o demolició obligada: Si s'escau es permetran obres d'enderroc d'elements o construccions que s'hagin afegit posteriorment, o que en desvirtuin l'aspecte original. Per realitzar aquest tipus d'intervenció, es justificaran convenientment amb estudis previs que determinin l'estat inicial.

Altres condicions d'ordenació: S'intentarà en tot moment conservar l'entorn paisatgístic més proper a la barraca (arranjament del camí d'accés, arbrat, vegetació, atalussaments...), sense que això comporti modificar l'entorn inicial o original.

Usos permesos: Exclusivament es mantindrà l'ús original, i per tant, associat a les explotacions agrícoles.

Observacions: Es tindrà cura en els materials emprats (pedra seca, sense cap tipus d'aglomerant), així com en la tècnica constructiva. També se'n mantindrà l'ús, amb caràcter més aviat agrícola.

NOM BARRACA

NÚMERO FITXA b088

DADES GENERALS

Nucli, partida o indret

Adreça o indret: Partida del Camí del Milà

Coordenades UTM x: 348511 y:4568303 z:

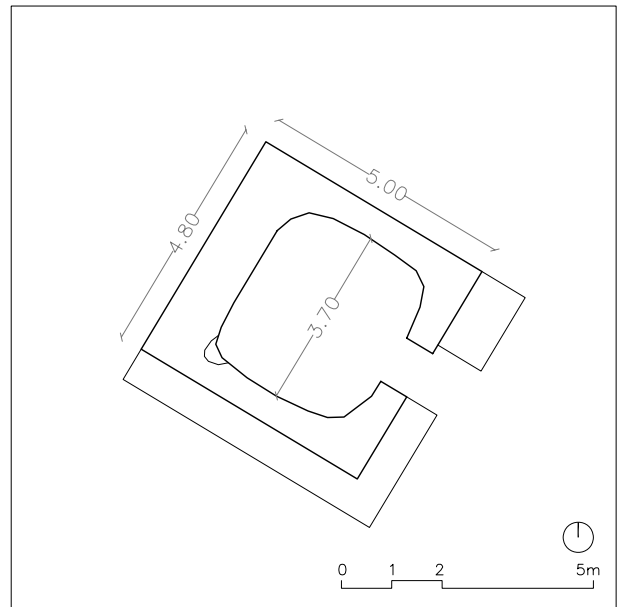
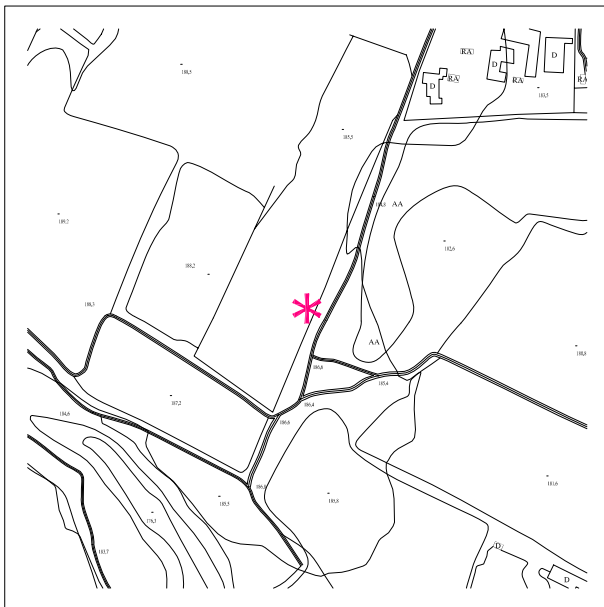
Dades Cadastrals: 43005A011001060000LZ

Règim i qualificació: Rústic.

Categoria: Bé d'Interès.

Identificació al plànol: b088

PLÀNOLS I FOTOGRAFIES



NOM BARRACA

NÚMERO FITXA b088

DESCRIPCIÓ DEL BÉ

Època: Mitjans s. XIX

Descripció tipològica: Construcció simple de pedra seca, de forma més aviat quadrada, tan a l'exterior com a l'interior. De dimensions considerables, la façana principal, s'orienta a sudest en un entorn de cultius de secà. A l'interior hi ha una fornícula.

Ús actual, titularitat

Ús: Agrícola, magatzem d'eines i aixopluc.

Estat de conservació: Regular, alguna part mostra indicis de ruïna.

Localització, accessibilitat: La barraca es troba al camí del Milà.

RAONS D'INCORPORAR AL CATÀLEG

Raons paisatgístiques: Com element o bé integrat al paisatge.

Raons Històriques i Arquitectòniques: Interès etnològic; com a representació de l'arquitectura popular de pedra seca. També com a tipologia d'edificació.

DETERMINACIONS NORMATIVES

Nivell de protecció: Total, tipològic.

Obres permeses: Es permeten obres de consolidació, conservació i restauració, a fi i efecte de conservar i millorar l'edificació existent. No es permetran, en cap cas obres, d'adició o ampliació.

Elements a protegir: Seran elements de protecció el volum, les façanes, la coberta i, si és el cas, els elements específics que hi hagi (forats, petits banc, fornícules...).

Elements modificables: Si procedeix, es permetrà també recuperar i rehabilitar els elements singulars, sempre amb l'estudi que ho justifiqui convenientment.

Elements de modificació o demolició obligada: Si s'escau es permetran obres d'enderroc d'elements o construccions que s'hagin afegit posteriorment, o que en desvirtuin l'aspecte original. Per realitzar aquest tipus d'intervenció, es justificaran convenientment amb estudis previs que determinin l'estat inicial.

Altres condicions d'ordenació: S'intentarà en tot moment conservar l'entorn paisatgístic més proper a la barraca (arranjament del camí d'accés, arbrat, vegetació, atalussaments...), sense que això comporti modificar l'entorn inicial o original.

Usos permesos: Exclusivament es mantindrà l'ús original, i per tant, associat a les explotacions agrícoles.

Observacions: Es tindrà cura en els materials emprats (pedra seca, sense cap tipus d'aglomerant), així com en la tècnica constructiva. També se'n mantindrà l'ús, amb caràcter més aviat agrícola.

NOM BARRACA

NÚMERO FITXA b089

DADES GENERALS

Nucli, partida o indret

Adreça o indret: Partida del Camí del Milà

Coordenades UTM x: 348470 y:4568438 z:



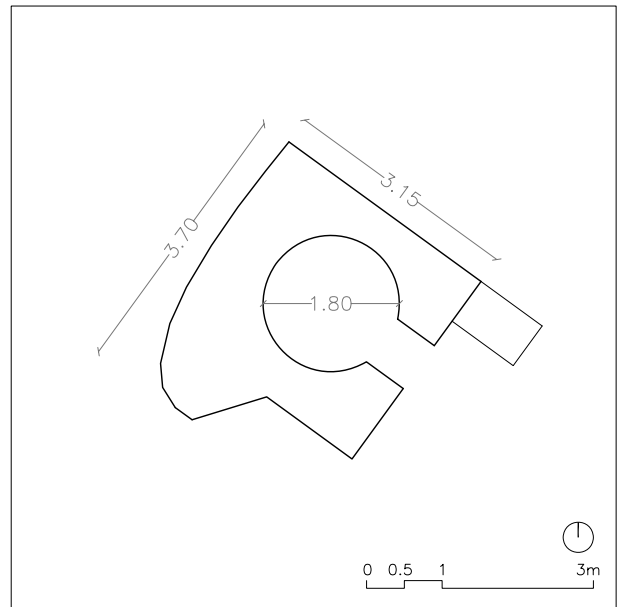
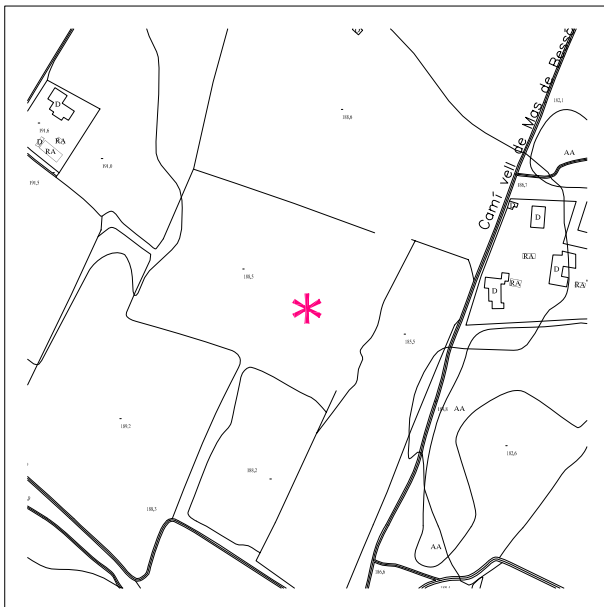
Dades Cadastrals: 43005A011001050000LI

Règim i qualificació: Rústic.

Categoria: Bé d'Interès.

Identificació al plànol: b089

PLÀNOLS I FOTOGRAFIES



NOM BARRACA

NÚMERO FITXA b089

DESCRIPCIÓ DEL BÉ

Època: Mitjans s. XIX

Descripció tipològica: Construcció simple de pedra seca, de planta més aviat rectangular a l'exterior, mentre que interiorment és circular, d'alçada 2,20 m. Avui dia mostra una part mig ensorrada, fet que li dona una forma un xic irregular. La façana principal s'orienta a sud-est, en un terrenys de conreu, avui dia, abandonats.

Ús actual, titularitat

Ús: Agrícola, aixopluc i magatzem d'eines.

Estat de conservació: Regular, una part de la barraca està ensorrada.

Localització, accessibilitat: La construcció es troba al camí del Milà, passada la línia del TAV.

RAONS D'INCORPORAR AL CATÀLEG

Raons paisatgístiques: Com element o bé integrat al paisatge.

Raons Històriques i Arquitectòniques: Interès etnològic; com a representació de l'arquitectura popular de pedra seca. També com a tipologia d'edificació.

DETERMINACIONS NORMATIVES

Nivell de protecció: Total, tipològic.

Obres permeses: Es permeten obres de consolidació, conservació i restauració, a fi i efecte de conservar i millorar l'edificació existent. No es permetran, en cap cas obres, d'adició o ampliació.

Elements a protegir: Seran elements de protecció el volum, les façanes, la coberta i, si és el cas, els elements específics que hi hagi (forats, petits banc, fornícules...).

Elements modificables: Si procedeix, es permetrà també recuperar i rehabilitar els elements singulars, sempre amb l'estudi que ho justifiqui convenientment.

Elements de modificació o demolició obligada: Si s'escau es permetran obres d'enderroc d'elements o construccions que s'hagin afegit posteriorment, o que en desvirtuin l'aspecte original. Per realitzar aquest tipus d'intervenció, es justificaran convenientment amb estudis previs que determinin l'estat inicial.

Altres condicions d'ordenació: S'intentarà en tot moment conservar l'entorn paisatgístic més proper a la barraca (arranjament del camí d'accés, arbrat, vegetació, atalussaments...), sense que això comporti modificar l'entorn inicial o original.

Usos permesos: Exclusivament es mantindrà l'ús original, i per tant, associat a les explotacions agrícoles.

Observacions: Es tindrà cura en els materials emprats (pedra seca, sense cap tipus d'aglomerant), així com en la tècnica constructiva. També se'n mantindrà l'ús, amb caràcter més aviat agrícola.

NOM BARRACA

NÚMERO FITXA b090

DADES GENERALS

Nucli, partida o indret

Adreça o indret: Partida del Camí del Milà

Coordenades UTM x: 348470 y:4568583 z:

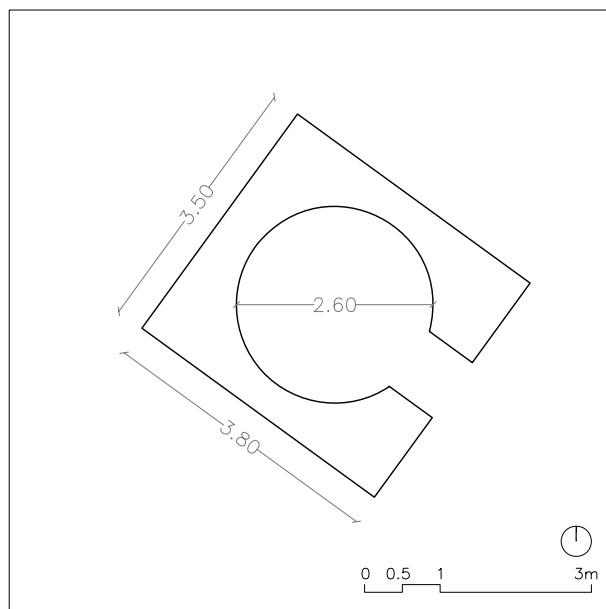
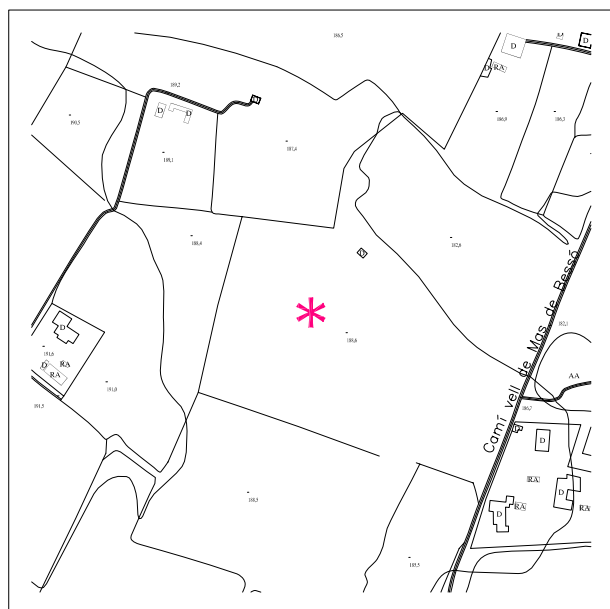
Dades Cadastrals: 43005A011002910000LE

Règim i qualificació: Rústic.

Categoria: Bé d'Interès.

Identificació al plànol: b090

PLÀNOLS I FOTOGRAFIES



NOM BARRACA

NÚMERO FITXA b090

DESCRIPCIÓ DEL BÉ

Època: Mitjans s. XIX

Descripció tipològica: Construcció simple de pedra seca, de forma quadrada a l'exterior i circular a l'interior. De dimensions mitjanes, se col·loca en un terreny abandonat força planer. La volta interior de la barraca té una alçada de 2,10 m. La façana principal, amb un arc de mig punt, s'orienta s sudest.

Ús actual, titularitat

Ús: Agrícola, aixopluc

Estat de conservació: Bo

Localització, accessibilitat: La barraca es troba al camí del Milà.

RAONS D'INCORPORAR AL CATÀLEG

Raons paisatgístiques: Com element o bé integrat al paisatge.

Raons Històriques i Arquitectòniques: Interès etnològic; com a representació de l'arquitectura popular de pedra seca. També com a tipologia d'edificació.

DETERMINACIONS NORMATIVES

Nivell de protecció: Total, tipològic.

Obres permeses: Es permeten obres de consolidació, conservació i restauració, a fi i efecte de conservar i millorar l'edificació existent. No es permetran, en cap cas obres, d'adició o ampliació.

Elements a protegir: Seran elements de protecció el volum, les façanes, la coberta i, si és el cas, els elements específics que hi hagi (forats, petits banc, fornícules...).

Elements modificables: Si procedeix, es permetrà també recuperar i rehabilitar els elements singulars, sempre amb l'estudi que ho justifiqui convenientment.

Elements de modificació o demolició obligada: Si s'escau es permetran obres d'enderroc d'elements o construccions que s'hagin afegit posteriorment, o que en desvirtuïn l'aspecte original. Per realitzar aquest tipus d'intervenció, es justificaran convenientment amb estudis previs que determinin l'estat inicial.

Altres condicions d'ordenació: S'intentarà en tot moment conservar l'entorn paisatgístic més proper a la barraca (arranjament del camí d'accés, arbrat, vegetació, atalussaments...), sense que això comporti modificar l'entorn inicial o original.

Usos permesos: Exclusivament es mantindrà l'ús original, i per tant, associat a les explotacions agrícoles.

Observacions: Es tindrà cura en els materials emprats (pedra seca, sense cap tipus d'aglomerant), així com en la tècnica constructiva. També se'n mantindrà l'ús, amb caràcter més aviat agrícola.