

abertis



Yacimientos arqueológicos
alrededor de las autopistas
Catalanas

AP-7

1. Ciudadela de Roses, colonia griega y ciudad romana
2. Ciudad griega y romana de Empúries
3. Mas Castellar
4. *Oppidum* ibérico de Ullastret
5. Parque de las Cuevas Prehistóricas de Serinyà
6. Poblado neolítico de La Draga
7. Villa romana de Vilauba
8. El *Castellum fractum*
9. Ciudad de *Gerunda*
10. Torre sepulcral romana de Vilablareix
11. Conjunto termal romano de *Aquae Calidae*
12. Camp dels Ninots
13. *Oppidum* ibérico del Puig Castellet
14. Torre de vigilancia romana La Torrassa del Moro
15. Parque arqueológico de la Roca del Vallès, conjunto megalítico
16. Poblado ibérico de Ca n'Oliver
17. Puente del Diable
18. Yacimiento y centro de interpretación de Olèrdola
19. Els Arcs, acueducto romano
20. El castillo de Castellet
21. Arco de triunfo de Barà
22. Villa romana de La Clota
23. Villa romana del Moro

24. Villa romana de Els Munts

25. Torre sepulcral de los Escipiones
26. Cantera romana del Mèdol
27. Acueducto romano de les Ferreres o Pont del Diable
28. Ciudad romana de Tarraco
29. Villa romana de Centelles
30. Villa romana de la Llosa
31. Villa romana de la Carrova
32. Pinturas rupestres de la Serra de Godall y Centro de Interpretación del Arte Rupestre Abrics de l'Ermita
33. Poblado ibérico de la Moleta del Remei y centro de interpretación de la cultura ibérica Casa O'Connor
34. Castillo de Uldecona, iberorromano

AP-2

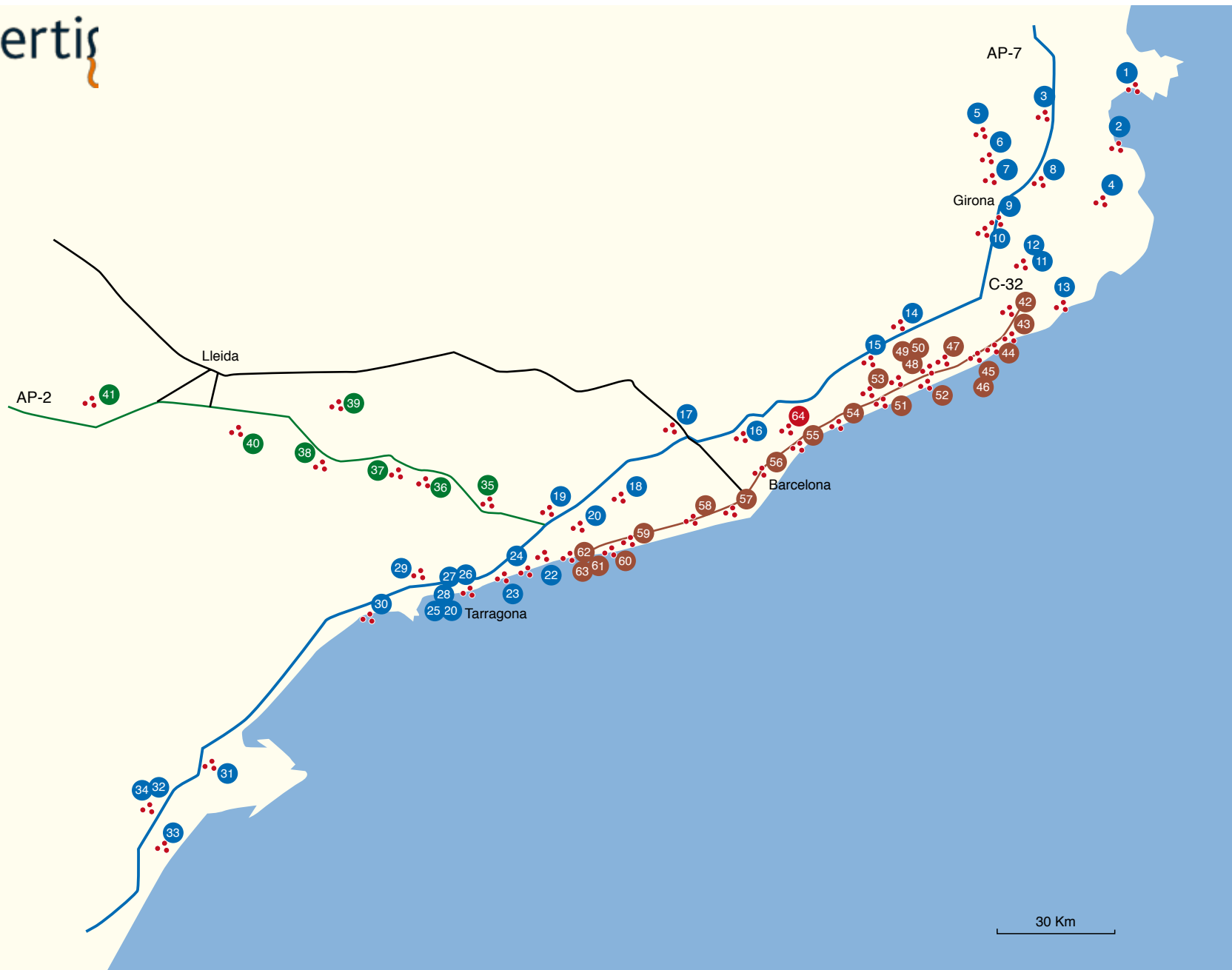
35. Edificio funerario romano: el columbario de Vila-rodona
36. Centro de Interpretación del Arte Rupestre, Montañas de Prades
37. Cuevas prehistóricas de la Font Major, la Vila y el Castell: paleolítico y neolítico
38. Conjunto de arte rupestre de Vall de la Coma
39. Fortaleza ilergeta de los Vilars
40. Pinturas rupestres prehistóricas de la Roca dels Moros
41. Villa Fortunatus, época romana

C-32

42. Castillo de Palafolls
43. Acueducto romano
44. Villa romana del Morer
45. Ciudad romana de *Iluro*
46. Villa romana de Torre Llauder
47. Vía romana de Parpers
48. *Oppidum* Ibérico de *Illuro* y castillo de Burriac
49. Conjunto arqueológico iberorromano de Cabrera
50. Villa romana de Can Modolell
51. Villa romana de Horta Ferrerons
52. Hornos romanos de la Fornaca
53. *Oppidum* ibérico de la Cadira del Bisbe
54. *Cella* vinaria y centro de interpretación de la romanización
55. *Baetulo*, ciudad romana
56. Ciudad romana de *Barcino*
57. Termas romanas de Sant Boi
58. Parque Arqueológico Minas de Gavà
59. Yacimiento Arqueológico de Adarró
60. Establecimiento rural Ibérico del Fondo d'en Roig
61. Gruta de la Graiera
62. Ciudadela ibérica de Calafell
63. Villa romana del Vilarenc

B-20

64. Poblado ibérico del Puig Castellar



1 Ciudadela de Roses, colonia griega y ciudad romana (Roses, Alt Empordà)

El espacio cultural La Ciutadella ofrece una visión renovada del tratamiento del patrimonio cultural de Roses, con el objetivo de llegar a un amplio sector del público. Se encuentra dentro del perímetro de una fortificación construida en el siglo XV y que se conoce como Ciudadela.

En el año 1961 y ante la presión urbanizadora, el monumento fue declarado Conjunto Histórico Artístico Nacional y hoy forma parte de los principales Bienes Culturales de Interés Nacional del país. Se pueden visitar los restos arqueológicos de las diferentes ocupaciones históricas, desde el siglo IV aC, con la fundación de la colonia griega de *Rhode*, hasta el siglo XX, y disfrutar de un completo itinerario bien señalado.



Horario de invierno

De octubre a mayo: de 10 a 18 h
Lunes cerrado

Horario de verano

Junio y septiembre: de 10 a 20 h
Julio y agosto: de 10 a 21 h

Visitas concertadas

Tel. 972 151 466
info@laciudadella.cat
www.rosesfhn.org

2 Ciudad griega y romana de Empúries (L'Escola, Alt Empordà)

Empúries es el único yacimiento de la Península Ibérica donde conviven los restos de una ciudad griega con los restos de una ciudad romana creada a principios del siglo I aC sobre las estructuras de un campamento militar romano instalado durante el siglo anterior. Es un lugar privilegiado para entender la evolución del urbanismo griego en el extremo occidental del Mediterráneo, así como para analizar el urbanismo romano del período final de la República y su transformación posterior, durante la época imperial.

Horario Invierno de 10 a 18 h
Desde Semana Santa de 10 a 20 h
Cerrado el 25 y 26 de diciembre y el 1 y 6 de enero

Reservas y visitas concertadas
reservesempuries@gencat.cat
macempuries.cultura@gencat.cat
Tel. 972 770 208
Fax 972 774 260
www.mac.cat



Museo de Arqueología de Cataluña. Empúries

3 Mas Castellar

(Pontós, Alt Empordà)

Poblado ibérico amurallado y gran campo de silos, del siglo VII al II aC.



Visitas concertadas
 Tel. 972 560 240
 info@mascastellar.com
 www.mascastellar.com

4 *Oppidum* ibérico de Ullastret (Ullastret, Baix Empordà)

El poblado ibérico del Puig de Sant Andreu de Ullastret es el más grande de Catalunya y actualmente se considera una auténtica ciudad. Fue la capital de la tribu ibérica que los autores antiguos llamaron *indiketes*.

El primer poblado ibérico de Ullastret es de la primera mitad del siglo VI aC. En la segunda mitad de este siglo se fortificó con una muralla, reforzada con siete grandes torres. Durante la primera mitad del siglo IV aC, el poblado se amplió hasta llegar casi al triple de la superficie amurallada. Su organización urbana es la propia de un oppidum: un poblado sobre un cerro y fortificado, con calles adaptadas a las pendientes y a las irregularidades del terreno.

El poblado dominaba un amplio territorio del que explotaba los recursos económicos. Se dedicaban especialmente a la agricultura y la ganadería, pero también a las minas y las canteras. Comerciabn



con las comunidades indígenas cercanas y, a través de la colonia griega de Empúries, con los griegos y los fenicios.

Horario de invierno

Desde el 1 de octubre hasta el 31 de mayo
De martes a domingo: de 10 a 14 h y de 15 a 18 h

Horario de verano

Desde el 1 de junio hasta el 30 de septiembre
De martes a domingo: de 10 a 20 h

Lunes cerrado

Semana Santa: según el horario de verano
Cerrado el 1 y el 6 de enero y el 25 y el 26 de diciembre

Visitas concertadas

Tel./Fax. 972 179 058
macullastret.cultura@gencat.cat
www.mac.cat

5 Parque de las Cuevas Prehistóricas de Serinyà (Serinyà, Pla de l'Estany)

El Parque de las Cuevas Prehistóricas de Serinyà es un paraje único para acercarnos al escenario donde vivían los cazadores recolectores durante la prehistoria.

Este lugar lo forman varios abrigos o cuevas abiertos a un talud de roca travertínica. Los más significativos se han preparado para

visitarlos: las cuevas de Arbreda, Mollet y Reclau Viver.

Este parque es uno de los mejores yacimientos de Europa Occidental para conocer el paso del hombre de Neandertal al hombre moderno. Su interés ya fue avalado por las primeras excavaciones arqueológicas iniciadas por el doctor Josep Maria Corominas en el año 1943.



Horario de invierno

Del 16 de septiembre al 31 de marzo

De martes a viernes: de 10 a 16 h

Sábado: de 11 a 17 h

Visitas guiadas: 11.15 h, 12.15 h, 13.15 h, 16.00 h

Domingo: de 10 a 15.00 h

Visitas guiadas: 10.15 h, 11.15 h, 12.15, 13.15 h

Horario de primavera

Del 1 de abril al 15 de julio

De martes a viernes: de 10 a 16 h

Sábado y domingo: de 11 a 18 h

Visitas guiadas: 11.15 h, 12.15 h, 13.15 h, 16.00 h, 17.00 h

Horario de verano

Del 16 de julio al 15 de septiembre

De lunes a domingo: de 11 a 19 h

Visitas guiadas: 11.15 h, 11.45 h,* 12.15 h, 12.45 h,* 13.15 h, 13.45 h* 16.00 h, 16.30 h,* 17.00 h, 17.30 h,* 18.00 h.

* Solo en agosto

Lunes cerrado

Información y reservas

Tel. 972 593 310

Fax. 972 593 175

cov.es.serinya@plaestany.cat

www.plaestany.cat

6 Poblado neolítico de La Draga

(Banyoles, Pla de l'Estany)

El poblado neolítico de La Draga se encuentra en el centro del margen oriental del lago de Banyoles, en una península que se adentra en el lago y que deja al poblado rodeado de agua por el norte y por el oeste.

Fue descubierto en el año 1990 durante las obras para ajardinar el parque de la Draga y desde entonces se han realizado excavaciones arqueológicas, tanto en el sector terrestre como en la zona subacuática, donde se localizaba la antigua playa neolítica. Parece que La Draga solo estuvo ocupada durante el neolítico antiguo, por un grupo humano del Cardial final que las dataciones sitúan en la segunda mitad del VI milenio aC.



Horario

Del 1 de abril al 30 de septiembre

Visitas guiadas los sábados a las 12 h y a las 18 h, y los domingos a las 12 h

Del 1 de octubre al 30 de noviembre

Visitas guiadas los sábados a las 12 h y a las 17 h, y los domingos a las 12 h

Demostraciones de actividades prehistóricas el primer domingo de cada mes a las 12 h

Visitas guiadas concertadas

Tel. 972 572 361
comunicaciomuseus@ajbanyoles.org
www.museusdebanyoles.cat

7 Villa romana de Vilauba (Camós, Gironès)

La villa de Vilauba estuvo ocupada desde el siglo II aC hasta el siglo VII dC.

El topónimo Vilauba (Villa Alba) hace referencia a una casa de campo cercana, de la cual hoy toma nombre el yacimiento, y nos sugiere su posible continuidad a partir de la época medieval. También es un claro testimonio de la profunda huella romana en este territorio.

Aunque hay indicios de la existencia de un establecimiento agrícola más antiguo, la época más conocida de la villa corresponde al periodo comprendido entre los siglos I y III dC.

De abril a noviembre, se organizan visitas guiadas gratuitas al yacimiento

Visitas concertadas

Tel. 972 572 361
comunicaciomuseus@ajbanyoles.org
www.museusdebanyoles.cat

Para mas información

<http://www.museusdebanyoles.org>



8 El *Castellum fractum* (Sant Julià de Ramis, Gironès)

La montaña de Sant Julià ocupa un lugar excepcional. Se eleva sobre el entorno y domina el único camino que permite la circulación entre los llanos de Girona y del Empordà, a través de un estrecho desfiladero por donde circula el río Ter, el auténtico protagonista que da sentido a todo este lugar singular.

En la cima de la montaña encontramos el antiguo *Castellum*. Sus habitantes vivieron en una época que transitaba desde el mundo romano hacia la Alta Edad Media. Desde sus muros podían ver toda la comarca del Bajo Ter hasta L'Escala y la entrada de Hispania a través de la collada del Pertús (las *clausurae* de la collada de Panissars).

Los visitantes podrán pasear entre las piedras de un edificio tardo romano del siglo IV que fue reformado en la segunda mitad del siglo VI y fue abandonado hacia el siglo VIII. A partir de este momento apa-



rece en la documentación como *Castellum fractum*. Yacimiento excavado y consolidado con la colaboración de acesa/abertis.

Días y horario de las visitas guiadas teatralizadas

Los días 8, 12, 15, 19, 22 y 26 de julio, a las 20 h

Los días 3, 6, 10 y 13 de agosto, a las 19 h

El 20 de septiembre, a las 12 h

Recinto al aire libre sin horario

Más información en
www.santjuliaderamis.cat

9 Ciudad de Gerunda

(Girona, Gironès)

Ciudad fundada por los romanos hacia el primer cuarto del siglo I aC en relación con el control de la Vía Augusta. Se conservan restos importantes de las murallas.



Visitas guiadas concertadas

Tel. 972 206 631

macgirona.cultura@gencat.cat

www.mac.cat



10 Torre sepulcral romana de Vilablareix

(Vilablareix, Gironès)

Torre sepulcral romana, de tradición helenística, que debe de corresponder al entierro de un personaje rico de una villa romana cercana. También indica el paso de la Vía Augusta.

No se puede visitar



11 Conjunto termal romano de *Aquae Calidae* (Caldes de Malavella, La Selva)

Monumento histórico de interés nacional. Son los restos mejor conservados del municipio romano de *Aquae Calidae*, actual Caldes de Malavella.

Aún se pueden observar los mecanismos de funcionamiento del agua casi intactos.

El edificio consta de una piscina central y diversas habitaciones situadas a su alrededor.

Visitas concertadas

Tel. 972 480 103 o 609 369 936



12 Camp dels Ninots

(Caldes de Malavella, La Selva)

El Camp dels Ninots es uno de los yacimientos arqueológicos más importantes de Cataluña y de la Península Ibérica. Se encuentra en un antiguo cráter de 500 metros de diámetro. Nunca hasta ahora se había localizado tanta cantidad de restos del plioceno y el pleistoceno inferior concentrados en una misma zona y en un estado de conservación tan extraordinario. También las numerosas muestras de industria lítica corroboran la existencia de homínidos en este paraje de la comarca de la Selva hace más de un millón de años.

Se han recuperado en las arcillas, a una profundidad de dos metros, fósiles de plantas, un rinoceronte y restos de bóvidos y de pequeños mamíferos, como roedores y erizos, además de aves, tortugas y peces, que permiten trazar una secuencia exhaustiva de la ocupación humana y animal más primitiva de la que tenemos noticia



Gerard Campeny

en Cataluña desde el pleistoceno inferior al medio.


**No se puede visitar
En preparación**



13 *Oppidum* ibérico del Puig Castellet

(Lloret de Mar, La Selva)

Pequeño *oppidum* ibérico construido durante el siglo III aC de 650 m² de superficie, rodeado de una línea de muralla reforzada con torres y formado por once habitaciones dispuestas de forma perimetral y abiertas a un espacio central. Ocupa prácticamente la totalidad de una pequeña explanada alargada, protegida al sudeste de manera natural por el contrafuerte que constituye la cima de una colina que la esconde visualmente del mar y de la zona circundante y al mismo tiempo le sirve de atalaya. Actualmente el yacimiento está consolidado, se ha preparado museísticamente y se puede visitar.



Entrada gratuita

Horario

De junio a septiembre: sábado y domingo, de 10 a 13 h y de 16 a 20 h

De octubre a mayo: sábado y domingo, de 11 a 18 h

Cerrado los días 25 y 26 de diciembre, y 1 y 6 de enero

Visitas guiadas concertadas

Oficina de Turisme
Tel. 972 349 573 i 972 364 735

14 Torre de vigilancia romana La Torrassa del Moro (Llinars, Vallès Oriental)

La Torrassa del Moro es una torre de planta circular altamente singular, ya que es uno de los mejores ejemplos conservados de las torres de vigilancia de época romana.

La parte inferior está formada por un paramento de unos 4,36 metros de altura, construido con sillares que miden 60 cm x 45 cm cada uno. Son de piedra granítica y están perfectamente tra-

bajados siguiendo la forma del almohadillado (*opus quadratum*). El segundo nivel se atribuye en buena parte a una reutilización de época medieval, momento en que la torre se integra a una casa. El tercer piso corresponde a una construcción de finales del siglo XIX, cuando se convierte en un pabellón de caza. Yacimiento excavado con la colaboración de acesa/abertis.



Visitas guiadas concertadas
Tel. 937 539 306





15 Parque arqueológico de la Roca del Vallès, conjunto megalítico (La Roca del Vallès, Vallès Oriental)

Los yacimientos arqueológicos de época prehistórica del municipio de la Roca del Vallès, situados en el entorno natural del parque de la cordillera Litoral, constituyen uno de los conjuntos megalíticos más importantes de Catalunya.

Los megalitos son las construcciones arquitectónicas de carácter monumental más antiguas que se conservan en Europa. La gran cantidad de estas construcciones localizadas en el municipio de la Roca evidencia que esta zona fue densamente poblada desde el final de la prehistoria.

El otro gran punto de interés son las pinturas rupestres de La Pedra de les Orenetes, declaradas Patrimonio de la Humanidad por la UNESCO.

El conjunto de sepulcros megalíticos de la Roca del Vallès se muestra como único testimonio de las complejas comunidades neolíticas que habitaron en este lugar hace 6.000 años.



Visitas concertadas

Tel. 938 422 016
turisme@laroca.cat

16 Poblado ibérico de Ca n'Oliver

(Cerdanyola del Vallès, Vallès occidental)

El yacimiento arqueológico de Ca n'Oliver es un poblado ibérico de grandes dimensiones que se encuentra situado en una colina de la sierra de Collserola, desde la cual se domina toda la llanura del Vallès. Estuvo habitado entre los siglos VI y I aC y posteriormente en la Alta Edad Media. En él podemos ver restos constructivos de todas las fases de la cultura ibérica

Actualmente se pueden visitar los restos de la muralla, el foso, calles y casas construidas en diferentes épocas, así como una gran zona de almacenamiento de cereales. Una vez al mes se celebran actividades familiares, talleres y visitas guiadas, teatralizadas. Entre el último fin de semana de septiembre y el primero de octubre, se celebra la Fiesta del Fin de Semana Ibérico, con talleres, demostraciones y degustación de comida ibérica. Yacimiento excavado y consolidado con la colaboración de acesa/abertis.

**Horario**

Abierto al público los domingos de
11 a 14 h

Visitas guiadas concertadas

Tel. 936 923 322

17 Puente del Diable (Martorell / Castellbisbal, Baix Llobregat / Vallès Occidental)

Es uno de los pocos restos que se conservan de la red viaria romana de la zona del curso bajo del Llobregat y del Anoia. Fue construido en el año 10 aC. por las legiones romanas III (*Macedonica*), VI (*Victrix*) y X (*Germina*), según indican las marcas identificadas en algunos sillares, cuando se realizó la reestructuración de la Vía Augusta a consecuencia de la fundación de Barcino.



Visitas guiadas concertadas

L' enrajolada. Casa Museu
Santacana
Tel. 937 750 795
m.martorell@diba.cat

18 Yacimiento y centro de interpretación de Olèrdola (Olèrdola, Alt Penedès)

La montaña de Olèrdola ha sido un enclave estratégico con diferentes asentamientos desde la Edad de Bronce hasta bien entrada el siglo XX.

El primer asentamiento protegido por una muralla es de los inicios de la Edad de Hierro (entre el siglo VIII y principios del siglo VI aC). Entre los siglos V y I aC, Olèrdola fue ocupada por uno de los pueblos íberos que ocupaban la zona costera catalana.

A principio del siglo I aC, los romanos establecieron un campamento militar con la finalidad de controlar el territorio y en especial el acceso a Tarraco, capital de la Hispania Citerior. De época romana quedan en Olèrdola tres grandes obras: la muralla, la cisterna (360 m² de capacidad) y la torre situada en la cima, además de dos canteras. El lugar fue abandonado una vez pacificado el territorio (hacia el 25 aC).

Casi mil años más tarde, en la Alta Edad Media, el recinto fortificado se volvió a habitar. Según la documen-

tación, Olèrdola la fundó en el año 929 Sunyer, conde de Barcelona, que hizo construir una muralla perimetral, las iglesias de Sant Miquel (dentro de la muralla) y Santa Maria (fuera de la Muralla) y el castillo. Durante el siglo X, en el marco de las luchas territoriales entre cristianos y musulmanes, el castrum de Olèrdola tuvo un papel importante en el control y defensa de la Marca sur del condado de Barcelona.

Horarios

Del 16 de octubre al 15 de marzo

Laborables de 10 a 14 h y de 15 a 18 h

Sábados y festivos de 10 h a 16 h

Del 16 de marzo al 15 de octubre

De 10 a 14 h y de 15 a 20 h

Lunes cerrado, 1 y 6 de enero, 25 y 26 de diciembre festivos

Visitas concertadas

Tel. 938 901 420 - 675 782 936
difusiomac.cultura@gencat.net
www.mac.cat



19 Els Arcs, acueducto romano

(Sant Jaume dels Domenys, Baix Penedès)

Els Arcs de Sant Jaume son los restos de un acueducto romano de los siglos IV y V de la era cristiana. Es la obra hidráulica de más interés que se conserva en el Penedès. Según parece fue construida para abastecer de agua la gran villa romana que estaba situada donde hoy se encuentra la casa de campo de Els Arcs.

Actualmente se conservan tres tramos de uno, dos y tres arcos, respectivamente, con una altura de cuatro metros y una longitud total de 12,7 metros.



Recinto al aire libre sin horario

Visitas concertadas

mlope@stjdomenys.altanet.org

20 El castillo de Castellet

(Castellet i la Gornal, Alt Penedès)

De origen iberorromano, fue una de las fortalezas que, hacia el año 1000, defendieron el límite entre los condados cristianos y Al-Andalus y que constituían una densa red de castillos y torres.

La primera referencia documental conocida del castillo data del año 977. La fortaleza tuvo una gran importancia estratégica hasta el siglo XVI. Durante siglos, la posesión del Castillo fue alternándose entre diversos linajes de señores feudales, los condes de Barcelona y la Corona Catalanoaragonesa. Recientes excavaciones arqueológicas han puesto de manifiesto sus orígenes ibéricos y una continuación del hábitat en época romana y andalusí.

Su funcionalidad se vincula a las grandes vías de comunicación cercanas, la vía Heraclea y la vía Augusta, actual AP-7.

El castillo es la actual sede de la **fundación Abertis**. La rehabilitación y la apertura al público del



castillo de Castellet es una muestra del interés y el compromiso de la fundación abertis per recuperar y dar a conocer el patrimonio del país.

Visitas guiadas gratuitas

Sábados y domingos de 10.00 a 14.00 h
Tel. 902 430 462

21 Arco de triunfo de Barà

(Tarragona, Tarragonès)

Este arco honorífico situado en el trazado de la Vía Augusta a unos 20 km al noreste de Tarraco, sobre la actual N-340, es uno de los monumentos más emblemáticos de la cultura romana en Catalunya. Fue construido por disposición testamentaria de Luci Lucini Sura, entre los años

15 y 5 aC, y está dedicado al emperador Augusto. Es de una sola obertura y se construyó con sillares de piedra local, con ocho pilastras estriadas rematadas con capiteles corintios que sostienen un entablamento con una inscripción alusiva a su construcción.



Recinto al aire libre sin horario



22 Villa romana de La Clota

(Creixell, Tarragonès)

Establecimiento rural de finales del siglo II o principios del I aC, de arquitectura itálica.

Presenta una segunda fase de ocupación del lugar en los siglos I y II dC con alfarería de ánforas.



Visitas concertadas
Tel. 977 138 132

23 Villa romana del Moro

(Torredembarra, Tarragonès)

Este yacimiento arqueológico de época romana está situado al nordeste del núcleo urbano, sobre una moderada elevación del terreno cercana a la carretera nacional 340.

Extensa villa romana, con patio central, pavimentos de mosaico (de *signinum* teselado) y termas muy bien conservadas.

La villa romana del Moro constituye uno de los yacimientos más importantes y mejor conocidos de la zona.

Actualmente el yacimiento está pendiente de la consolidación y el tratamiento museográfico del conjunto.




Visitas concertadas

Tel. 977 643 888

24 Villa romana de Els Munts

(Altafulla, Tarragona)

Localizada en el municipio de Altafulla, a 12 km de Tarragona, esta villa romana es uno de los principales conjuntos de Hispania de su categoría. Se ha descubierto un importante núcleo residencial y un conjunto termal con ricos elementos decorativos escultóricos y arquitectónicos de la que fue, durante el siglo II dC, la residencia de uno de los *duumvirs* de la ciudad de Tarraco, Caius Valerius Avitus, y su esposa Faustina.



Horario

En enero, febrero, noviembre y diciembre

Laborables de 10 a 13.30 h y de 15 a 17.30 h

En junio, julio, agosto y septiembre

Laborables de 10 a 13.30 h y de 16 a 20 h

Domingos y festivos: de 10 a 14 h

En marzo, abril, mayo y octubre:

Laborables de 10 a 13.30 h y de 15 a 18 h

Lunes cerrado

Los días de fiestas locales son el martes de Pascua y el 11 de noviembre

Visitas concertadas

Tel. 977 652 806

25 Torre sepulcral de los Escipiones

(Tarragona, Tarragonès)

Este nombre tradicional, Torre de los Escipiones, es por una identificación errónea de las dos figuras que forman parte de la decoración con los hermanos Escipiones. En realidad se trata de un monumento funerario en forma de torre, construido en la primera mitad del siglo I dC al lado de la Vía Augusta. Se encuentra a unos 6 km al

noreste de Tarraco. Está formado por tres cuerpos superpuestos y en la fachada del intermedio presenta las dos figuras, representación de Atis -divinidad oriental funeraria-, que sostienen una inscripción.

Recinto al aire libre sin horario



26 Cantera romana del Mèdol (Tarragona, Tarragonès)

La cantera del Mèdol ha sido declarada Patrimonio Mundial de la Humanidad por la UNESCO.

Fue explotada por los romanos, que extraían la piedra para construir muchos de los monumentos de Tarraco.

La corporación Abertis vela por la conservación de este monumento histórico y hace posible que el Mè-

dol pueda ser visitado gracias a un proyecto de colaboración con el museo de historia de Tarragona.

Visitas concertadas

Museu d'Història de Tarragona

Tel. 977 242 220

mht@tarragona.cat



27 Acueducto romano de les Ferreres o Pont del Diable (Tarragona, Tarragonès)

El acueducto de les Ferreres ha sido declarado Patrimonio Mundial de la Humanidad por la UNESCO. Llevaba el agua del río Francolí a la ciudad de Tarraco. Es una gran obra de ingeniería romana, con dos pisos de arcadas hechas de piedra local unida en seco.



Visitas concertadas

Museo de Historia de Tarragona
Tel. 977 242 220
mht@tarragona.cat

28 Ciudad romana de *Tarraco*

(Tarragona, Tarragonès)

La ciudad de Tarragona ha sido declarada Conjunto Arqueológico Patrimonio Mundial de la Humanidad por la UNESCO.

Capital administrativa de la provincia más grande del Imperio Romano (Hispania Citerior) y más tarde de la Tarraconensis.

La actual Tarragona aún conserva monumentos tan importantes como las murallas, el anfiteatro, el circo, el teatro y partes de sus dos fóruns.



Visitas concertadas

Museo de Historia de Tarragona
Tel. 977 242 220
mht@tarragona.cat

29 Villa romana de Centelles

(Constantí, Tarragonès)

Situada en Constantí, a 6 km de Tarragona, esta villa romana se ha convertido en un monumento clave del arte paleocristiano. En una de sus estancias, totalmente conservada, se puede ver el mosaico de temática cristiana más antiguo del mundo romano, con escenas del Antiguo y el Nuevo Testamento, de las cuatro estaciones y de personajes entronizados.



Horario

En enero, febrero, noviembre y diciembre

Laborables: de 10 a 13.30 h y de 15 a 17.30 h

Festivos: de 10 a 14 h

En marzo, abril, mayo y octubre

Laborables: de 10 a 13.30 h y de 15 a 18 h

Festivos: de 10 a 14 h

En junio, julio, agosto y septiembre

Laborables: de 10 a 13.30 h y de 16 a 20 h

Festivos: de 10 a 14 h

Lunes cerrado

Fiestas locales el 20 de enero y el 1 de agosto

Visitas concertadas

Tel. 977 523 374

30 Villa romana de la Llosa

(Cambrils, Baix Camp)

Villa marítima que se abría al mar a través de una galería frontal. En la Llosa se recuperó una colección importante de bronce del siglo I, que se exponen en el Museo de Historia de Cambrils.

Horario

Del 1 de septiembre al 30 de junio

Sábados de 10 a 13.30 h y de 15.30 a 17.30 h

Domingos y festivos de 10 a 13.30 h

Del 1 de julio al 31 de agosto

De martes a sábado de 11 a 14 h y de 17 a 20 h

Domingos y festivos de 11 a 14 h

Lunes cerrado

Cerrado los días 1 y 6 de enero, 1 de mayo y 25 y 26 de diciembre

Visitas concertadas

Tel. 977 794 528

mhc.cambrils@altanet.org

www.cambrils.org



31 Villa romana de la Carrova

(Amposta, Montsià)

Restos de la parte rústica de una villa romana que funcionó desde el siglo II aC hasta el siglo V dC. Es una buena muestra de lo que fueron las explotaciones agrícolas romanas en el Ebro y cómo se adaptaron al mundo indígena. Las estructuras conservadas presentan la adaptación en el tiempo de los edificios y la aplicación de nuevos modelos constructivos, así como cambios estructurales relacionados con su funcionalidad. Los restos estructurales exhumados en las excavaciones han sido consolidados y en el yacimiento hay una señalización interpretativa inicial.

Visitas concertadas

Serveis Educatius i Culturals del
Museu Comarcal del Montsià
Tel. 977 702 954
info@museumontsia.org



32 Pinturas rupestres de la Serra de Godall y Centro de Interpretación del Arte Rupestre Abrics de l'Ermita (Ulldecona / Freginals, Montsià)

Las pinturas rupestres de la sierra de Godall, declaradas Patrimonio Mundial por la UNESCO en 1998, configuran uno de los conjuntos más importantes de la Península Ibérica de arte rupestre levantino.

Algunas de estas pinturas de época postpaleolítica tienen más de 8.000 años. Ante la dificultad para poder acceder a la mayor parte de las pinturas, se ha creado el Centro de Interpretación del Arte Rupestre Abrics de l'Ermita, que forma parte de la Ruta de Arte Rupestre creada en el 2005 por el Museo de Arqueología de Catalunya, diseñada para acercar a los visitantes a los numerosos restos que los abrigos atesoran.



Horarios de visita al centro de interpretación

Del 1 de octubre a el 30 de mayo

De jueves a sábado de 10 a 14 h y de 16 a 18 h

Domingos y festivos de 10 a 14 h

Del 1 de junio al 31 de septiembre

De martes a sábado de 10 a 14h y de 16 a 19 h

Domingos y festivos de 10 a 14 h

Visitas guiadas al abrigo 1

De jueves a sábado a las 10 h y a las 16 h

Tel. 617 940 317 | 977 573 394

www.turismeulldecona.com

33 Poblado ibérico de la Moleta del Remei y centro de interpretación de la cultura ibérica Casa O'Connor (Alcanar, Montsià)

En este yacimiento el visitante puede ver los restos de un *oppidum* ibérico fortificado, con una ocupación permanente entre el siglo VII y el siglo I aC.

El enclave fue el eje vertebrador del territorio circundante y de los pequeños establecimientos que allí se desarrollaron.

Recientemente, el poblado se ha consolidado, se ha adecuado a la visita pública y se ha preparado museísticamente mediante una completa señalización interpretativa.

El centro de interpretación se encuentra en la Casa O'Connor, un edificio modernista de Alcanar. La exposición permanente cuenta con más de 160 piezas arqueológicas originales procedentes de los yacimientos ibéricos y con elementos audiovisuales y multimedia que amplían la información y los contenidos sobre la cultura de los iberos.



Horario

Verano (julio, agosto y septiembre)

Sábado y domingo de 17 a 20 h

Resto del año

Sábado y domingo de 11 a 14 h

Visitas guiadas concertadas

Tel. 977 702 954

info@museumontsia.org

34 Castillo de Uldecona, iberorromano

(Uldecona, Montsià)

El castillo medieval de Uldecona, declarado Bien de Interés Cultural, es el símbolo por excelencia del municipio de Uldecona.

La amplia visibilidad que ofrece y la gran fertilidad y riqueza del terreno han comportado que este lugar haya constituido, a lo largo de la historia, una zona estratégica para el control del territorio, desde la época ibérica hasta la medieval. Hay que citar como lo más destacable la fortificación amurallada de la orden militar Hospitalaria, la impresionante torre del homenaje, la torre redonda, la iglesia de Santa Maria dels Àngels, las dependencias domésticas de los caballeros hospitalarios y los restos de la antigua fortificación árabe.

Después de un largo período durante el cual permaneció cerrado por las obras de mejora y acondicionamiento de buena parte del conjunto fortificado, el castillo medieval de Uldecona puede visitarse de nuevo.



Visitas concertadas
Oficina de Turisme
Tel. 977 573 394

35 Edificio funerario romano: el columbario de Vila-rodona (Vila-rodona, Alt Camp)

Edificio funerario construido en el siglo II dC. Parece relacionado con una villa próxima, situada en el margen izquierdo del rio Gaià. De planta rectangular, se levanta apoyado sobre sillares desde donde se alza un podio decorado con arcuaciones; el cuerpo central presenta falsas pilastras dóricas y estaba cubierto con tejado a doble vertiente. Los muros interiores conservan parte del estuco original y seis pequeños nichos o *loculi* donde se depositaban las urnas con las cenizas de los difuntos. Recientemente ha sido objeto de importantes trabajos de restauración.



Horario

Recinto al aire libre sin horario

36 Centro de Interpretación del Arte Rupestre, Montañas de Prades (Montblanc, Conca de Barberà)

Este nudo orográfico comprende un interesante espacio natural formado por una extensa trama de sierras y barrancadas donde se localizan quince conjuntos con manifestaciones rupestres. Dos de ellos corresponden al estilo levantino, y el resto, al estilo esquemático o abstracto.

Estas pinturas rupestres nos hablan del mundo real y simbólico de nuestros antepasados. Dada su calidad y su singularidad, la UNESCO las declaró Patrimonio Mundial.

En el Centro de Interpretación podréis ver una buena muestra de estas imágenes prehistóricas y una exposición que os introducirá en este arte tan enigmático.



Horario

Del 15 de junio al 30 de septiembre

De 10 a 14 h y de 16.30 a 19.30 h

Del 1 de octubre al 14 de junio

De 10 a 14 h y de 16 a 19 h

Domingos: de 10 a 14 h

CIAR Muntanyes de Prades

C/ Pedrera, 2

43400 Montblanc

Tel. 977 860 349

info@mccb.cat

www.mccb.cat

37 Cuevas prehistóricas de la Font Major, la Vila y el Castell: paleolítico y neolítico

(l'Espluga de Francolí, Conca de Barberà)

Las Cuevas de L'Espluga son una puerta abierta al pasado geológico y prehistórico de la Conca de Barberà y constituyen la séptima cueva más larga del mundo y la segunda de Cataluña formada en conglomerados. Diferentes hallazgos en su interior demuestran la presencia humana durante el neolítico antiguo y restos de fauna del paleolítico inferior. Las cuevas están formadas por dos cavidades que se pueden visitar, con un recorrido de 450 metros: la primera, la Cueva de la Vila, está dedicada íntegramente al paleolítico, y la segunda, la Cueva de la Font Major, está dedicada al neolítico, a la formación geológica y al descubrimiento de la cavidad. Diversos audiovisuales y maquetas didácticas ayudan al visitante a asimilar los diferentes conceptos de la prehistoria y la geología.

Para los visitantes más atrevidos, la visita puede continuar un kilómetro más allá hacia el interior de



las galerías más sorprendentes, remontando el río subterráneo, que cuando sale al exterior por la Cueva de la Font Major recibe el nombre de Francolí.

Horario

Invierno (del 1 de septiembre al 30 de junio)

De martes a domingo: de 10.30 a 13.30 h y de 16.00 a 18.00 h

Verano (julio y agosto)

Abierto cada día: de 10.30 a 13.30 h y de 16.30 a 19.30 h

Lunes cerrado

Cerrado los días 25 y 26 de diciembre, 24 y 31 de diciembre por la tarde, y 1 y 6 de enero

Cueva Museu

Tel. 977 871 220

Fax. 977 871 343

www.esplugadefrancoli.cat

tur.espluga@esplugadefrancoli.cat

38 Conjunto de arte rupestre de Vall de la Coma (L'Albi, Garrigues)

Las pinturas se localizan en un abrigo de dimensiones reducidas, con una pequeña visera que no sobresale más de 1,70 m. La pared está inclinada, formando con el suelo un ángulo de aproximadamente 45°. Ocupan una superficie de 1 m de alto por 0,70 m de ancho, situándose las más altas a aproximadamente 1,30 m del suelo.

El friso pintado está integrado por un total de 10 figuras ramiformes, antropomorfas y cuadrúpedas y representaciones humanas, de estilo esquemático y técnica de trazo simple.



No visitable

39 Fortaleza ilergeta de los Vilars

(Arbeca, Garrigues)

Esta fortaleza ilergeta construida en el siglo VIII aC está situada a cuatro kilómetros de la población de Arbeca.

El poblado de los Vilars era una fortaleza instalada en el llano, con un sistema de defensa potente, consistente en una muralla con doce torres, una barrera de piedras clavadas por delante y un foso de 13 metros de ancho.



Visitas guiadas concertadas

Tel. 973 160 008

40 Pinturas rupestres prehistóricas de la Roca dels Moros (El Cogul, Garrigues)

La Roca dels Moros, declarada Patrimonio Mundial por la UNESCO, es uno de los yacimientos de arte rupestre más importantes y conocidos de la Península Ibérica.

El conjunto pictórico está formado por 42 figuras pintadas y 260 elementos grabados sobre la roca. Los primeros grupos que utilizaron la Roca dels Moros fueron los últimos cazadores recolectores (VIII-V milenio aC), que dejaron las pinturas que pertenecen al arte levantino. Más tarde, entre el V y el II milenio aC, fueron los grupos neolíticos los que dibujaron en la roca sus creencias mediante representaciones muy diversas que se inscriben dentro del arte esquemático.



Horario

Del 1 de junio al 30 de septiembre

De 10 a 13.30 h y de 16 a 19.30 h

Del 1 de octubre al 31 de mayo

de 10 a 13.30 h y de 15 a 18 h

Domingos y festivos

de 10 a 13.30 h

MAC Roca dels Moros

Camí del Cogul a Albagés, km 1

25152 El Cogul (Garrigues)

Tel. 934 232 149

difusiomac.cultura@gencat.cat

41 Villa Fortunatus, época romana

(Fraga, Baix Cinca)

Gran villa de la antigüedad tardía, donde se lee en un mosaico el nombre del posible propietario de la casa: Fortunatus. En su última época tuvo una basílica paleocristiana.



Horario
De 9 a 13 h y de 16 a 19 h
Lunes cerrado

Visitas guiadas concertadas
Tel. 974 472 499



42 Castillo de Palafolls

(Palafolls, Maresme)

Los restos conservados corresponden a construcciones que datan del siglo X al XIV. Tiene una planta irregular alargada, dividida en dos recintos.

El recinto superior es el más alto y está formado por un cuerpo macizo, fortificado, al cual se accede por una puerta de medio punto, restaurada. A mano izquierda se ven unos arcos que debían de sostener un gran salón gótico. Al lado encontramos la cisterna, cubierta con bóveda de cañón. Un poco más arriba se encuentra la capilla.

El recinto inferior, de época gótica, forma una gran plaza de armas, en cuyo extremo se encuentran los restos de una gran torre.

Yacimiento consolidado y restaurado con la colaboración de ace-sa/abertis.



Horario

Recinto al aire libre sin horario

Visitas guiadas

Tel. 937 620 043

cultura@palafolls.cat

43 Acueducto romano

(Pineda de Mar, Maresme)

Este acueducto recogía las aguas de un pequeño desfiladero del valle de Riu, con una longitud de 3,5 kilómetros y un desnivel de 40 metros, y durante su recorrido salvaba cuatro torrenteras.

Los restos más interesantes del acueducto son cuatro arcadas conservadas en bastante buen estado. Su construcción data del siglo III dC.



Visitas guiadas concertadas

Tel. 937 539 306

tanitdifusio@tanitdifusio.cat

44 Villa romana del Morer

(Sant Pol de Mar, Maresme)

Construcción romana de una superficie aproximada de 1500 m². Se trata de un edificio destinado a la producción, el prensado y la elaboración del vino, la herrería y la molienda de grano, con una gran zona destinada al almacenamiento del vino y una zona de vivienda, que por sus características ejercía las funciones de punto de vigilancia, de control de la costa y de faro. Yacimiento excavado con la colaboración de abertis.



No se puede visitar
En preparación

45 Ciudad romana de *Iluro* (Mataró, Maresme)

La ciudad romana de *Iluro* se fundó entre los años 80 y 70 aC en la cima de un pequeño promontorio natural de unos 80 m de altura, donde actualmente se encuentra el centro histórico de Mataró. Fue una pequeña ciudad de provincia, con una extensión de 7 u 8 hectáreas.

Del periodo de la fundación de *Iluro* se conocen la calle principal o cardo *maximus* y otras calles secundarias, una puerta fortificada

de acceso a la ciudad, el mercado público y algunas viviendas y locales industriales. Otros espacios de uso público, como el *forum* o el cementerio, existieron desde un primer momento, pero hasta ahora no se han localizado.

La etapa más esplendorosa de *Iluro* se sitúa entre las últimas décadas del siglo I aC y el siglo II dC, fruto de una prosperidad económica generada por la industria del vino.



Visitas guiadas concertadas

Tel. 937 412 930

turisme@ajmataro.cat

46 Villa romana de Torre Llauder (Mataró, Maresme)

En el yacimiento arqueológico de Torre Llauder podemos contemplar los restos de una villa romana del siglo I aC remodelada a inicios del siglo III dC, época de máxima plenitud a la que pertenecen la rica decoración a base de mosaicos y mármol y los restos de estucos y pinturas.

El conjunto conservado corresponde a la parte señorial de la villa, y consta de diversas estancias, articuladas alrededor de un atrio: habitaciones, salas de recepción, baños y letrinas.



Horario

Del 16 de septiembre al 14 de junio
visita guiada gratuita todos los sábados a las 12 del mediodía

Del 15 de junio al 15 de septiembre
visita guiada gratuita todos los sábados a las 7 de la tarde

Cerrado los lunes y los días 1 y 6 de enero, Viernes Santo, 1 de mayo, 24 de junio, 27 de julio, 15 de agosto, 11 de septiembre y 25 y 26 de diciembre

Visitas concertadas

Tel. 937 41 29 30
museum@ajmataro.cat
www.mataro.cat

47 Vía romana de Parpers

(Argentona, Maresme)

Esta vía provenía de Ausa (Vic) e iba a parar a la costa del Maresme atravesando el paso de Parpers. Se han localizado tres miliarios a lo largo de este recorrido. Parece ser que fue el cónsul *Manius Sergius* quien, entre los años 120 y 110 aC, ordenó el inicio de su construcción; por eso también se la conoce como Vía Sergia.

De esta vía, actualmente se conservan tramos de muros laterales, desguaces, guardarruedas, contrafuertes y un puente. Los muros laterales están hechos con *opus caementicium/incertum*, e indican que la vía debía de tener unos seis metros de ancho. Lo más monumental del tramo conservado es el puente, construido con una técnica mixta de ladrillo y piedra, *opus latericium* y *opus caementicium/incertum*. Existían una serie de desguaces que permitían el drenaje de la vía y estaban orientados perpendicularmente a la misma.



Visitas guiadas concertadas

Tel. 937 539 306

tanitdifusio@tanitdifusio.cat

48 *Oppidum* Ibérico de *Ituro* y castillo de Burriac (Cabrera de Mar, Maresme)

Entre los siglos IV y III aC, el *oppidum* ibérico de Burriac, con un importante sistema defensivo (torres y muralla) y una extensión de entre 7 y 10 ha, ejerce como capital política, administrativa y económica de un extenso territorio, la Layetania, que abarca las actuales comarcas del Maresme, el Barcelonès, el Vallès Oriental y el Vallès Occidental.

A partir del siglo IX dC, en la parte alta de la montaña se aprovecharon algunas estructuras ibero-romanas para levantar el castillo de Burriac, que sería uno de los principales centros políticos y administrativos del Maresme central durante toda la época feudal.

El castillo fue consolidado y restaurado con la colaboración de acesa/abertis.

Visitas guiadas concertadas

Tel. 937 539 306

tanitdifusio@tanitdifusio.cat



49 Conjunto arqueológico iberorromano de Cabrera (Cabrera de Mar, Maresme)

Cabrera de Mar ocupa una posición de primer orden por su rico patrimonio arqueológico, que en los últimos años se ha incrementado con nuevos y espectaculares hallazgos. Las últimas excavaciones han descubierto toda una ciudad romana de época republicana. Esta ciudad, *Emporion* y *Tarraco* serían las tres localidades clave para entender la romanización del territorio catalán.

Dentro del conjunto arqueológico cabe destacar las termas de Ca l'Arnau, las más antiguas de la península documentadas hasta el momento, y todavía en fase de consolidación. Actualmente sólo se puede visitar la manzana de casas del barrio de Can Benet.



Horario

Recinto al aire libre sin horario

50 Villa romana de Can Modolell

(Cabrera de Mar, Maresme)

Yacimiento de una secuencia cronológica compleja que vive su momento de máximo esplendor a principios del siglo III dC, época en que se realizan importantes remodelaciones: se construye una habitación semisubterránea, el criptopórtico, empedrada con grandes losas y con muros flanqueados por tres pilastras adosadas con un techo abovedado y paredes cubiertas de pinturas.

La villa de Can Modolell es uno de los pocos templos dedicados al culto a Mitra conocidos en Cataluña.



Visitas guiadas concertadas

Tel. 937 539 306

tanitdifusio@tanitdifusio.cat

51 Villa romana de Horta Ferrerons

(Premià de Mar, Maresme)

Villa de planta octogonal de época tardorromana. Responde a un esquema arquitectónico singular y especialmente rico. Incluye unas termas.

No se puede visitar
En preparación



52 Hornos romanos de la Fornaca

(Vilassar de Dalt, Maresme)

El recinto arqueológico de la Fornaca conserva tres hornos circulares que formaban parte de un taller alfarero de época romana. Estaban destinados a la producción de material cerámico de gran formato: materiales para la construcción (*imbrex*, *tegulae* y ladrillos) y *dolium*.

Los hornos romanos están excavados en un margen natural, situados en batería y orientados al viento predominante en la zona. Su emplazamiento reunía buenas condiciones para la industria cerámica: abundancia de arcilla, proximidad de agua y bosques para el combustible básico. Estructuralmente son de planta circular y de tiro directo o vertical.

El excelente estado de conservación de estos hornos permite descubrir el funcionamiento de una industria cerámica de dos mil años de antigüedad.

Yacimiento museizado con la colaboración de acesa/abertis.



Visitas guiadas gratuitas

El primer domingo de cada mes de
11 a 14 h

Visitas concertadas:

Museu Arxiu de Vilassar de Dalt
Tel. 93 750 74 88
museu@vilassardedalt.cat

53 *Oppidum* ibérico de la Cadira del Bisbe (Premià de Dalt, Maresme)


El *oppidum* ibérico de la Cadira del Bisbe, habitado entre los siglos VI y I aC, se encuentra ubicado en un punto estratégico de la costa del Maresme. Su situación permitía el control del litoral y la comunicación visual con las fortalezas layetanas que lo rodeaban.

La visita a la Cadira del Bisbe nos permitirá descubrir el mundo ibérico en un lugar privilegiado con magníficas panorámicas al valle de Premià y al mar.

Visitas guiadas concertadas

Tel. 937 547 121

museu@premiadedalt.cat



54 *Cella vinaria* y centro de interpretación de la romanización (Teià, Maresme)

El centro de interpretación de la romanización, la viña romana experimental y el yacimiento arqueológico vitivinícola romano de Vallmora nos permitirán conocer el origen, el desarrollo y la expansión de la producción vitivinícola de la antigua región Layetana y el comercio del vino en la Tarraconense en época romana, entre los siglos I aC y V dC. Yacimiento excavado, consolidado y museizado con la colaboración de acesa/abertis.

Horario

Viernes y sábados: de 10 a 18 h
Domingos y festivos: de 10 a 16.30 h

Entre el 21 de junio y el 21 de septiembre

Lunes, miércoles y jueves: de 10 a 14 h

Viernes y sábados: de 10 a 18 h
Domingos y festivos: de 10 a 16.30 h

Información

tel. 935 409 350
ajuntament@teia.cat
www.teia.cat



55 **Baetulo, ciudad romana** (Badalona, Barcelonès)

La ciudad romana de *Baetulo* se fundó en el siglo I aC y perduró hasta el siglo VI dC.

Anterior a Barcino, fue una de las primeras fundaciones de la provincia Hispania Tarraconensis. El yacimiento arqueológico de *Baetulo* está declarado Bien Cultural de Interés Nacional por la Generalitat de Catalunya.

De la antigua ciudad de Baetulo se pueden visitar los baños públicos que aún conservan la *palestra*, el *fregidarium*, el *trepidarium* y el *caldarium*. En la zona del *decumanus* se conservan los restos de tiendas, diversas calles y otras construcciones, que forman un conjunto arqueológico urbano de más de 3000 m² de superficie. También podremos visitar la casa de los delfines, actualmente la única casa romana museizada que existe en nuestro país, 40 metros de conducto de agua y el jardín de Quinto Licio.

Cada año, el último fin de semana de abril y durante tres días, el Museo de Badalona organiza el festival romano "*Magna Celebratio*".



Museo de Badalona. Antonio Guillén

Horario

De martes a sábado: de 10 a 14 h y de 16 a 20 h
Domingos y festivos: de 10 a 14 h
Lunes cerrado
Cerrado los días 1 y 11 de mayo, 24 de junio y 15 de agosto

Visitas guiadas concertadas

Tel. 933 841 750
info@museudebadalona.cat
www.museudebadalona.cat
Visita guiada gratuita el primer domingo de mes (inscripción previa)



Museo de Badalona. Antonio Guillén



Museo de Badalona. Albert Navarro

56 Ciudad romana de *Barcino*

(Barcelona, Barcelonès)

Barcino, con el nombre oficial completo de Colonia Iulia Augusta Paterna Faventia Barcino, fue fundada por el emperador Augusto hacia el año 14 aC, una vez terminadas las guerras cántabras y en plena reforma administrativa y viaria del noreste de la península. La ciudad se alzó sobre un pequeño cerro, en medio de un fértil llano situado entre el Llobregat y el Besòs y entre la sierra de Collserola y el mar. La extensión de la colonia, delimitada por unas murallas con torres y cuatro puertas, no superaba las diez hectáreas. Actualmente se pueden visitar diferentes restos de la ciudad romana, viviendas del tipo domus (visibles en el Museo de Historia de la Ciudad), dos acueductos y las murallas.



Museo de Historia de la Ciudad
 Visitas guiadas concertadas
 Tel. 933 151 111
 Plaça del Rei, Barcelona

Museo de Arqueologia de Catalunya
www.mac.cat

57 Termas romanas de Sant Boi

(Sant Boi de Llobregat, Baix Llobregat)

Las termas romanas de Sant Boi de Llobregat constituyen una de las termas privadas mejor conservadas de Cataluña. Se pueden ver todos los ámbitos termales, con muros de más de cuatro metros de alto. Se complementa la visita del edificio con un pequeño espacio museográfico donde se pueden contemplar exposiciones de temática romana.



Horario

Viernes: de 17 a 19 h

Sábados: de 11 a 14 h y de 17 a 19 h

Domingos: de 11 a 14 h

Visitas guiadas concertadas

Tel. 936 351 250

58 Parque Arqueológico Minas de Gavà (Gavà, Baix Llobregat)

Las de Gavà son las minas más antiguas de Europa (IV milenio aC) y las únicas dedicadas a la extracción de la variscita, mineral semiprecioso de gran prestigio entre los grupos humanos del neolítico y utilizado para la confección de joyas.

El Parque Arqueológico Minas de Gavà nos propone un recorrido a partir de las investigaciones que resultan de una excavación arqueológica.

El visitante podrá conocer, a través de su propia experiencia en el parque, el entorno natural y el estilo de vida de una comunidad neolítica mediante las últimas tecnologías audiovisuales y multimedia.



Horario

De lunes a viernes: de 10 a 18 h
Sábados: de 10 a 19 h
Domingos y festivos: de 10 a 14.30 h
Cerrado los días 1 y 6 de enero, 24 de junio y 25 y 26 de diciembre

Parc Arqueològic Mines de Gavà

Jaume I, 7
08850 Gavà (Barcelona)
Tel. +34 932 639 620
parcarqueologic@aj-gava.cat
www.parcarqueologic.cat

CENTRAL DE INFORMACIÓN

Tel. 932 639 650 de lunes a domingo
www.gavaciutat.cat

59 Yacimiento Arqueológico de Adarró (Milanova i la Geltrú, Garraf)

Situado sobre el monte de Sant Gervasi, se alzaba un poblado ibérico. Con la llegada de los romanos, se construyó un barrio al pie del monte y más tarde se levantó una villa romana encima.

Horario de verano

Sábados, domingos y festivos: de 11 a 14 h y de 18 a 20 h

Horario de invierno

Sábados, domingos y festivos: de 11 a 14 h

Visitas guiadas concertadas

Tel. 619 337 584



60 Establecimiento rural Ibérico del Fondo d'en Roig (Cunit, Baix Penedès)

El yacimiento del Fondo d'en Roig es un buen ejemplo de tratamiento del patrimonio afectado por una gran obra pública como es la autopista. La preservación de este pequeño núcleo ibérico se ha llevado a cabo dado que es una de las pocas granjas de época ibérica conservadas en Cataluña. Yacimiento excavado y consolidado con la colaboración de aucat/abertis.



Horario

Recinto al aire libre sin horario

61 Gruta de la Graiera

(Calafell, Baix Penedès)

Los primeros habitantes del actual municipio de Calafell ocuparon la gruta de la Graiera hace más de 20.000 años. Este yacimiento arqueológico se encuentra situado en la vertiente derecha del desfiladero del torrente de la Cobertera.



Visitas guiadas concertadas

Tel. 977 695 656

Fax 977 695 731

E-mail: jpou@calafell.org

62 Ciudadela ibérica de Calafell

(Calafell, Baix Penedès)

Era un poblado fortificado, de defensa del litoral, que se data entre el siglo VII y la primera mitad del II aC.

En la ciudadela ibérica de Calafell el usuario puede ver cómo vivía una comunidad de la Edad del Hierro hace 2.500 años.

Es el primer yacimiento arqueológico de la Península Ibérica objeto de una reconstrucción a base de arqueología experimental.



Horario

De martes a domingo: de 10 a 14 h
(última visita, 45 minutos antes de cerrar)
Cerrado los días 25 y 26 de diciembre y 1 y 6 de enero
Lunes cerrado

Servicios

Zona de parking con capacidad para autocares y coches
Zona de picnic y juego en la entrada

Tel. / Fax 977 694 683
mòbil +34 647 751 671
info@ciutadellaiberica.com
www.ciutadellaiberica.blogspot.com

63 Villa romana del Vilarenc

(Calafell, Baix Penedès)

Villa romana datada entre la primera mitad del siglo I aC y el siglo I dC. Destacan las termas y una herrería.



Horario

Recinto al aire libre sin horario

Visitas guiadas concertadas

Tel. 977 695 656

jpou@calafell.org

64 Poblado ibérico del Puig Castellar

(Santa Coloma de Gramenet, Barcelonès)

El poblado ibérico del Puig Castellar está situado en el parque de la cordillera de Marina, en la parte alta del cerro del Pollo, de 303 metros de altitud, y tiene una extensión aproximada de 5.000 m². Sus magníficas condiciones de defensa y control del territorio hacen pensar que debió de ser un poblado importante. Su situación le permitía la visión de los asentamientos próximos y la comunicación con ellos, ya que controlaba un importante tramo de la línea de la costa, la desembocadura del Besòs, el llano de Barcelona y el paso hacia el interior, hacia el Vallès. El Puig Castellar pertenecía al pueblo de los layetanos y data de finales del siglo V o principios del siglo IV aC hasta finales del siglo III o principios del siglo II aC, momento en que fue abandonado debido a los sucesos relacionados con la Segunda Guerra Púnica.



Visitas guiadas concertadas

Tel. 933 857 142
 museutorreballdovina@gramenet.cat
 www.gramenet.cat/
 museutorreballdovina

Fiesta Ibera (mayo)

Fin de Semana Ibérico (octubre)

abertis

The logo for Abertis, featuring the word "abertis" in a white, lowercase, sans-serif font. A stylized orange graphic element, resembling a curved line or a partial letter, is positioned below the end of the word.