

**SISTEMES URBANÍSTICS**

VIARI	aVA APARCAMENT
	aVP PEATONAL
ESPACIS LLIBRES	aLP PARCS I JARDINS URBANS
	aLH PROTEC. HIDROGRÀFICA
EQUIPAMENTS	aEA ADMINISTRATIU
	aEC SOCIOCULTURAL
	aED DOCENT
	aEE ESPORTIU
	aES SANITARI
HABITATGE DOTACIONAL	aHD DOTACIONAL
	a public b privat

**ZONES URBANÍSTIQUES**

ESPACIS LLIBRES	aLV PRIVAT
	aLC CATALOGAT
SERVEIS URBANS	aS SERVEIS URBANS
	a1 ALINACIÓ VIAL

**a2 OCUPACIÓ PARCEL·LA**

a20 EDIFICACIÓ EXISTENT	a21 UNIFAMILIAR	a22 PLURIFAMILIAR
a211 En Parcel·la 250	a212 En Parcel·la 400	a213 En Parcel·la 800
a214 En Parcel·la 1500	a215 En Parcel·la 3000	
a24 INDUSTRIAL	a25 NUCLI RURAL	
a241 En parcel·la 1500	a242 En parcel·la 3000	
a23 COMERCIAL / TERCIARI	a231 En parcel·la 1500	a232 En parcel·la 3000

**a3 VOLUMETRIA ESPECÍFICA**

a30 EDIFICACIÓ EXISTENT	a31 CONFIGURACIÓ FLEXIBLE	a32 CONFIGURACIÓ PRECISA	a33 COMERCIAL / TERCIARI
a311 Unifamiliar	a312 Plurifamiliar	a321 Unifamiliar	a322 Plurifamiliar
a34 INDUSTRIAL	a35 NUCLI RURAL		

**PATRIMONI**

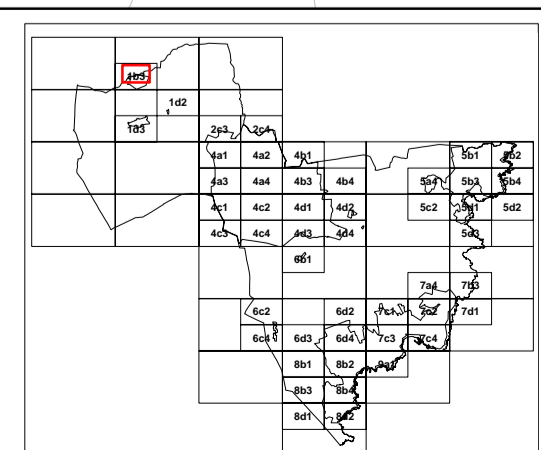
FRONT HORISONTI	SOL. DE CULTURAL INTERES LOCAL	SOL. DE CULTURAL INTERES NACIONAL	SP. ENTORN PROTEGID RSN	ON. CULTURE HISTORIC	AMBIT CULTURE PATRIM
-----------------	--------------------------------	-----------------------------------	-------------------------	----------------------	----------------------

**DELIMITACIONS**

TERME MUNICIPAL	SOL·LUBA URBANITZABLE	SOL·SOL URBANITZABLE DELIMITAT	PL· POLIGON URBANITZAT	PMU· PL·LA SOL·LUBA URBANA	PMI· POLIGON NORMALITZAT D'INDUS	AMBIT APROVAT DURANT LA TRAMITACIÓ	LINEA D'OBRA	ZONA MARITIM TERRESTRE	CANAL DE FONDA
-----------------	-----------------------	--------------------------------	------------------------	----------------------------	----------------------------------	------------------------------------	--------------	------------------------	----------------

Escala: 1/1000  
0 10 20 30 40 50 m

L'Alcalde,  
Serveis Tècnics.



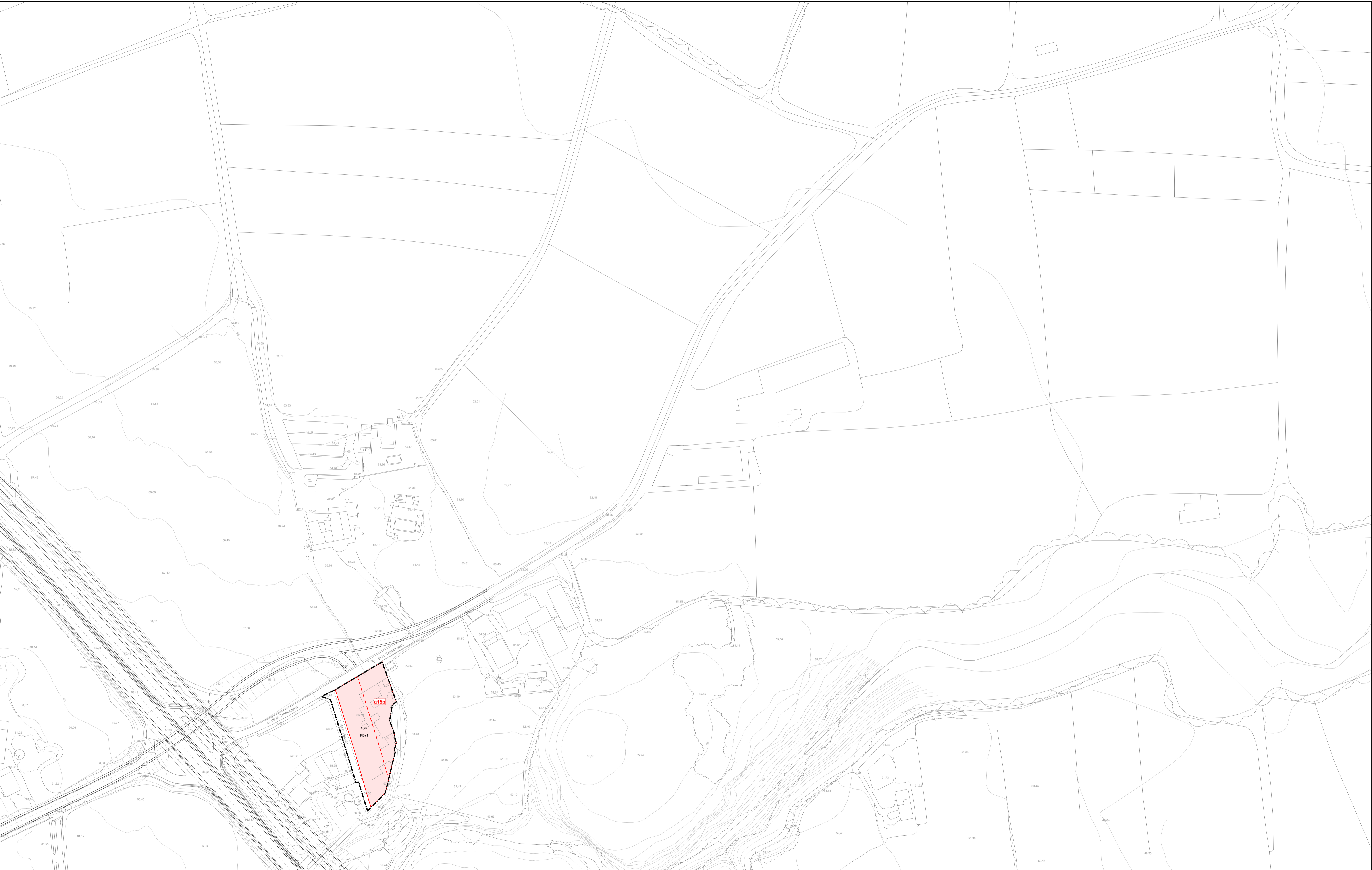
**PLA D'ORDENACIÓ URBANÍSTICA MUNICIPAL**

**AJUNTAMENT DE PALAFRUGELL**

Text Refós Octubre 2006

**O.3 Sòl Urbà i Urbanitzable**  
**2 Qualificació**

1b3



**SISTEMES URBANÍSTICS**

VIARI	aVA APARCAMENT
	aVP PEATONAL
ESPACIS LLIBRES	aLP PARCS I JARDINS URBANS
	aLH PROTEC. HIDROGRÀFICA
EQUIPAMENTS	aEA ADMINISTRATIU
	aEC SOCIOCULTURAL
	aED DOCENT
	aEE ESPORTIU
	aES SANITARI
HABITATGE DOTACIONAL	aHD DOTACIONAL

a públic  
b privat

**ZONES URBANÍSTIQUES**

ESPACIS LLIBRES	aLV PRIVAT	a1 ALINACIÓ VIAL
	aLC CATALOGAT	
SERVEIS URBANS	aS SERVEIS URBANS	

**a20 EDIFICACIÓ EXISTENT**

a10 EDIFICACIÓ EXISTENT	a11 IL·LA COMPACTE
	a12 IL·LA TANCADA
	a13 IL·LA OBERTA
	a14 INDUSTRIAL
	a15 NUCLI RURAL

**a2 OCUPACIÓ PARCEL·LA**

a20 EDIFICACIÓ EXISTENT	a21 UNIFAMILIAR
	a211 En Parcel·la 250
	a212 En Parcel·la 400
	a213 En Parcel·la 800
	a214 En Parcel·la 1500
	a215 En Parcel·la 3000
	a22 PLURIFAMILIAR
	a23 COMERCIAL / TERCIARI
	a231 En parcel·la 1500
	a232 En parcel·la 3000

**a24 INDUSTRIAL**

a24 INDUSTRIAL	a241 En parcel·la 1500
	a242 En parcel·la 3000
	a25 NUCLI RURAL

**a3 VOLUMETRIA ESPECÍFICA**

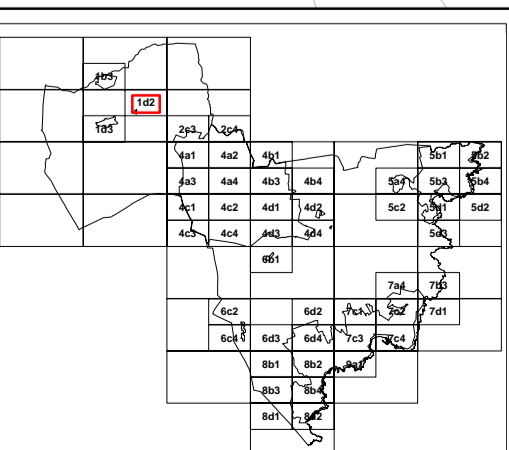
a30 EDIFICACIÓ EXISTENT	a31 CONFIGURACIÓ FLEXIBLE
	a311 Unifamiliar
	a312 Plurifamiliar
	a32 CONFIGURACIÓ PRECISA
	a321 Unifamiliar
	a322 Plurifamiliar
	a33 COMERCIAL / TERCIARI
	a34 INDUSTRIAL
	a35 NUCLI RURAL

**PATRIMONI**

FRONT HOMÒGENI
BOL. BE CULTURAL INTERES LOCAL
BOL. BE CULTURAL INTERES NACIONAL
EP. ENTORN PROTEGID ROL
OL. CONJUNT HISTÒRIC
AMBT CULTURAL PEREN

**DELIMITACIONS**

TERME MUNICIPAL
SÒL URBÀ URBANITZABLE
SÒL SÒL URBANITZABLE DELIMITAT
PL. POLSÓN NORMATIUS
PLU. PLU. SALIDA URBANA
PLU. POLSÓN NORMATIUS D'INDICIS
AMBIT APROVAT DURANT LA TRAMITACIÓ
LINEA D'OBRA
ZONA MARITIM TERRESTRE
CANAL DE FONDA



**PLA D'ORDENACIÓ URBANÍSTICA MUNICIPAL**

**AJUNTAMENT DE PALAFRUGELL**

Text Refós Octubre 2006

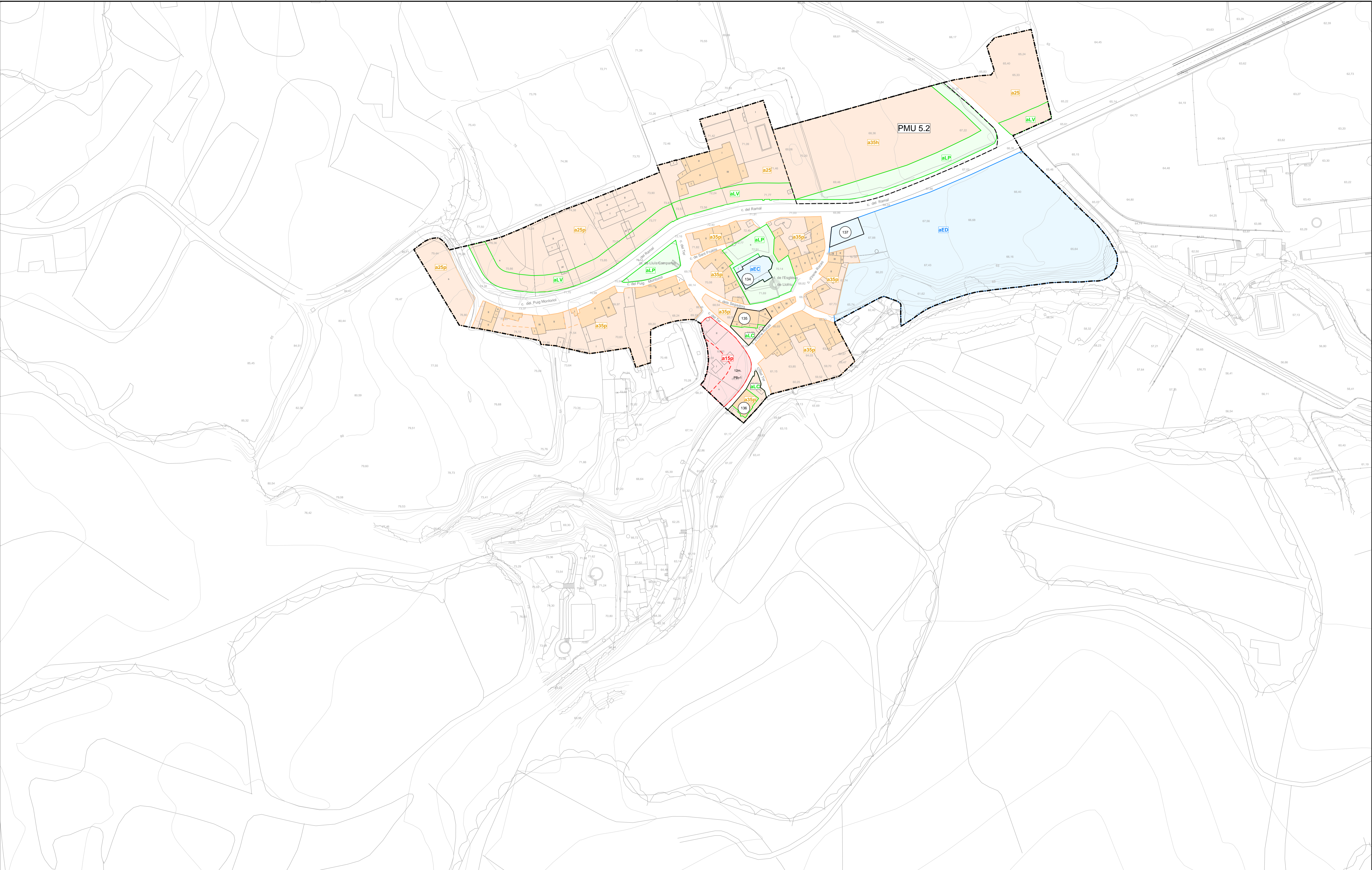
**O.3 Sòl Urbà i Urbanitzable**

**2 Qualificació**

L'Alcalde,  
Serveis Tècnics.

Escala: 1/1000  
0 10 20 30 40 50 m

**1d2**



**SISTEMES URBANÍSTICS**

VIARI	aVA APARCAMENT
	aVP PEATONAL
ESPACIS LLIBRES	aLP PARCS I JARDINS URBANS
	aLH PROTEC. HIDROGRÀFICA
EQUIPAMENTS	aEA ADMINISTRATIU
	aEC SOCIOCULTURAL
	aED DOCENT
	aEE ESPORTIU
	aES SANITARI
HABITATGE DOTACIONAL	aHD DOTACIONAL

a públic  
b privat

**ZONES URBANÍSTIQUES**

ESPACIS LLIBRES	aLV PRIVAT	a1 ALINACIÓ VIAL
	aLC CATALOGAT	
SERVEIS URBANS	aS SERVEIS URBANS	

a10 EDIFICACIÓ EXISTENT	a2 OCUPACIÓ PARCEL·LA
a11 IL·LA COMPACTE	a20 EDIFICACIÓ EXISTENT
a12 IL·LA TANCADA	a21 UNIFAMILIAR
a13 IL·LA OBERTA	a211 En Parcel·la 250
a14 INDUSTRIAL	a212 En Parcel·la 400
a15 NUCLI RURAL	a213 En Parcel·la 800
	a214 En Parcel·la 1500
	a215 En Parcel·la 3000
	a22 PLURIFAMILIAR
	a23 COMERCIAL / TERCIARI
	a231 En parcel·la 1500
	a232 En parcel·la 3000
	a24 INDUSTRIAL
	a241 En parcel·la 1500
	a242 En parcel·la 3000
	a25 NUCLI RURAL

a30 EDIFICACIÓ EXISTENT	a3 VOLUMETRIA ESPECÍFICA
a31 CONFIGURACIÓ FLEXIBLE	a311 Unifamiliar
a32 CONFIGURACIÓ PRECISA	a321 Unifamiliar
a33 COMERCIAL / TERCIARI	a322 Plurifamiliar
a34 INDUSTRIAL	
a35 NUCLI RURAL	

**PATRIMONI**

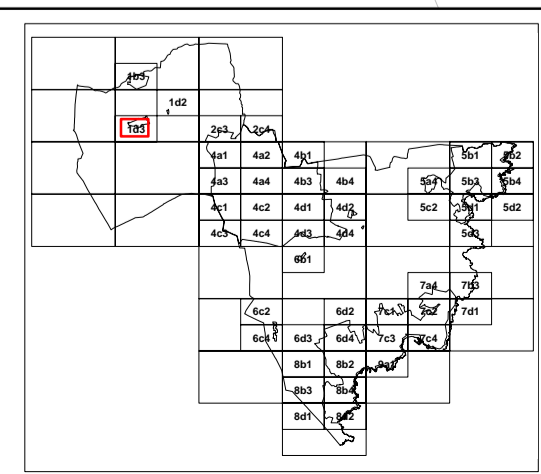
FRONT HORIZONTI	FRONT HORIZONTI
BOL. DE CULTURAL INTERES LOCAL	BOL. DE CULTURAL INTERES LOCAL
BOL. DE CULTURAL INTERES NACIONAL	BOL. DE CULTURAL INTERES NACIONAL
OP. ENTORN PROTEGID ROL	OP. ENTORN PROTEGID ROL
OP. ENTORN HISTORIC	OP. ENTORN HISTORIC
AMBT CULTUR PENIN	AMBT CULTUR PENIN

**DELIMITACIONS**

TERME MUNICIPAL	TERME MUNICIPAL
SÒL URBÀ URBANITZABLE	SÒL URBÀ URBANITZABLE
SÒL URBÀ URBANITZABLE DELIMITAT	SÒL URBÀ URBANITZABLE DELIMITAT
PL. POLÍGON URBANITZABLE	PL. POLÍGON URBANITZABLE
PMU PLÀ MULDA URBANA	PMU PLÀ MULDA URBANA
PMU POLÍGON NORMALITZACIÓ FINQUES	PMU POLÍGON NORMALITZACIÓ FINQUES
AMBIT APROVAT DURANT LA TRIENNI	AMBIT APROVAT DURANT LA TRIENNI
LINEA D'OBRA	LINEA D'OBRA
ZONA MARITIM TERRESTRE	ZONA MARITIM TERRESTRE
CANAL DE FONDA	CANAL DE FONDA

Escala: 1/1000  
0 10 20 30 40 50 m

L'Alcalde,  
Serveis Tècnics.



**PLA D'ORDENACIÓ URBANÍSTICA MUNICIPAL**

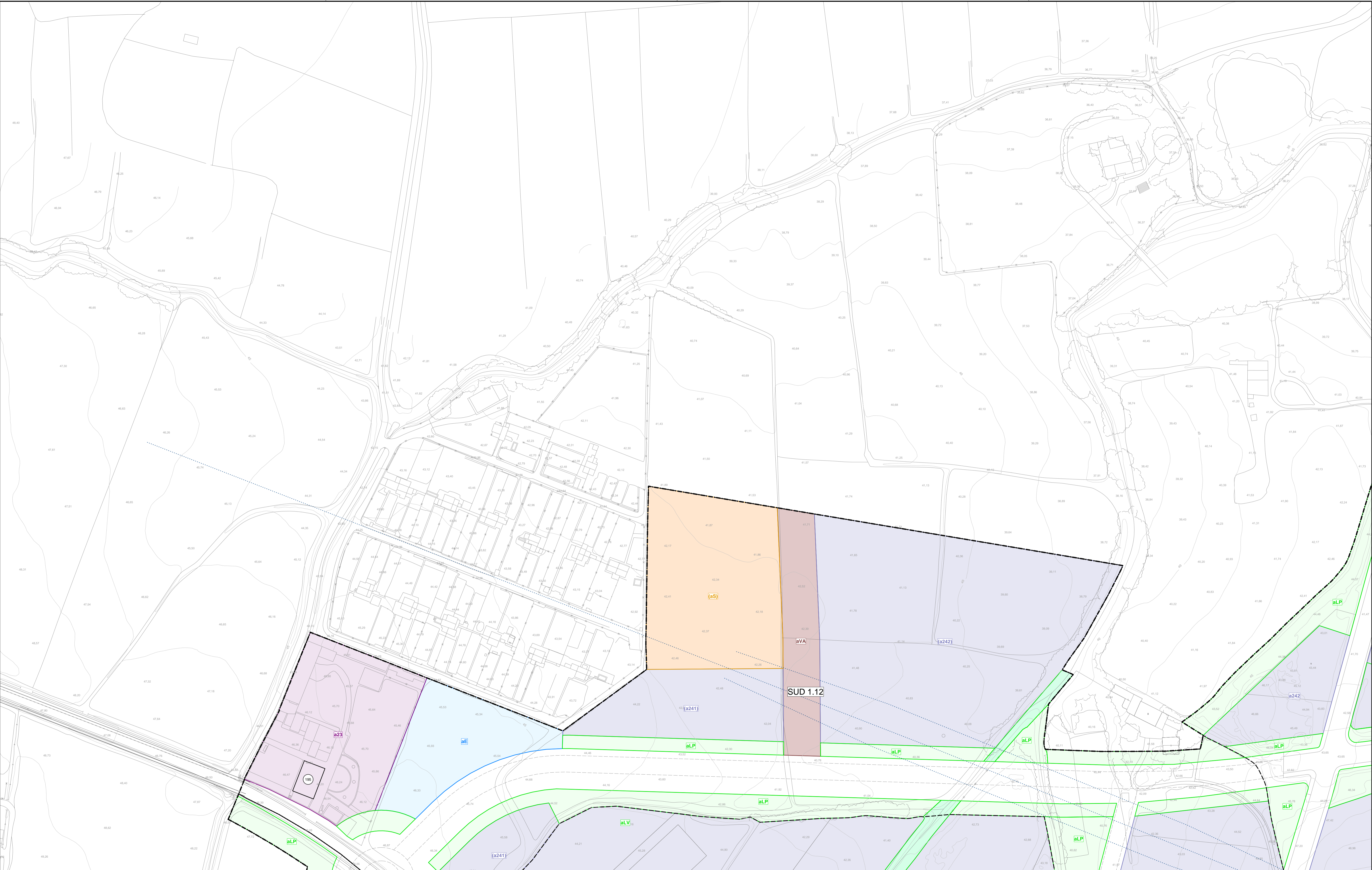
**AJUNTAMENT DE PALAFRUGELL**

Text Refós Octubre 2006

**O.3 Sòl Urbà i Urbanitzable**

**2 Qualificació**

1d3



**SISTEMES URBANÍSTICS**

VIARI	aVA APARCAMENT
	aVP PEATONAL
ESPACIS LLIBRES	aLP PARCS I JARDINS URBANS
	aLH PROTEC. HIDROGRÀFICA
EQUIPAMENTS	aEA ADMINISTRATIU
	aEC SOCIOCULTURAL
	aED DOCENT
	aEE ESPORTIU
	aES SANITARI
HABITATGE DOTACIONAL	aHD DOTACIONAL
	a públic
	b privat

**ZONES URBANÍSTIQUES**

ESPACIS LLIBRES	aLV PRIVAT	a1 ALINACIÓ VIAL
	aLC CATALOGAT	
SERVEIS URBANS	aS SERVEIS URBANS	

a10 EDIFICACIÓ EXISTENT	a2 OCUPACIÓ PARCEL·LA	a3 VOLUMETRIA ESPECÍFICA
a11 IL·LA COMPACTE	a20 EDIFICACIÓ EXISTENT	a30 EDIFICACIÓ EXISTENT
a12 IL·LA TANCADA	a21 UNIFAMILIAR	a31 CONFIGURACIÓ FLEXIBLE
a13 IL·LA OBERTA	a211 En Parcel·la 250	a311 Unifamiliar
a14 INDUSTRIAL	a212 En Parcel·la 400	a312 Plurifamiliar
a15 NUCLI RURAL	a213 En Parcel·la 800	a32 CONFIGURACIÓ PRECISA
	a214 En Parcel·la 1500	a321 Unifamiliar
	a215 En Parcel·la 3000	a322 Plurifamiliar
	a22 PLURIFAMILIAR	a33 COMERCIAL / TERCIARI
	a23 COMERCIAL / TERCIARI	a34 INDUSTRIAL
	a231 En parcel·la 1500	a35 NUCLI RURAL
	a232 En parcel·la 3000	

**PATRIMONI**

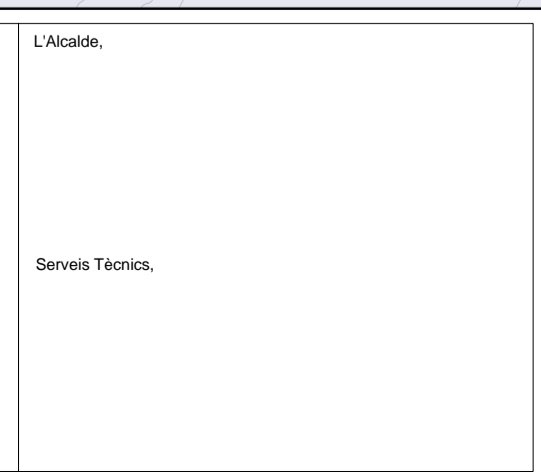
- FRONT HORIZONTI
- SO·L DE CULTURAL INTERES LOCAL
- SO·L DE CULTURAL INTERES NACIONAL
- EP. ENTORN PROTEGID RICH
- CI·L CULTURAL HISTORIC
- AMBT CULTURAL PEREN

**DELIMITACIONS**

- TERME MUNICIPAL
- SÒL URBÀ I URBANITZABLE
- SÒL SÒL URBANITZABLE DELIMITAT
- PL. POLIGON VERDUSCAT
- PL. PL. SAL·LINA URBANA
- PL. POLIGON NORMALITZACIÓ FINQUES
- AMBT APROVAT DURANT LA TRAMITACIÓ
- LINEA D'OBRA
- ZONA MARITIM TERRESTRE
- CAN·L DE FONDA

**L'Alcalde.**

**Serveis Tècnics.**



**PLA D'ORDENACIÓ URBANÍSTICA MUNICIPAL**

**AJUNTAMENT DE PALAFRUGELL**

Text Refós Octubre 2006

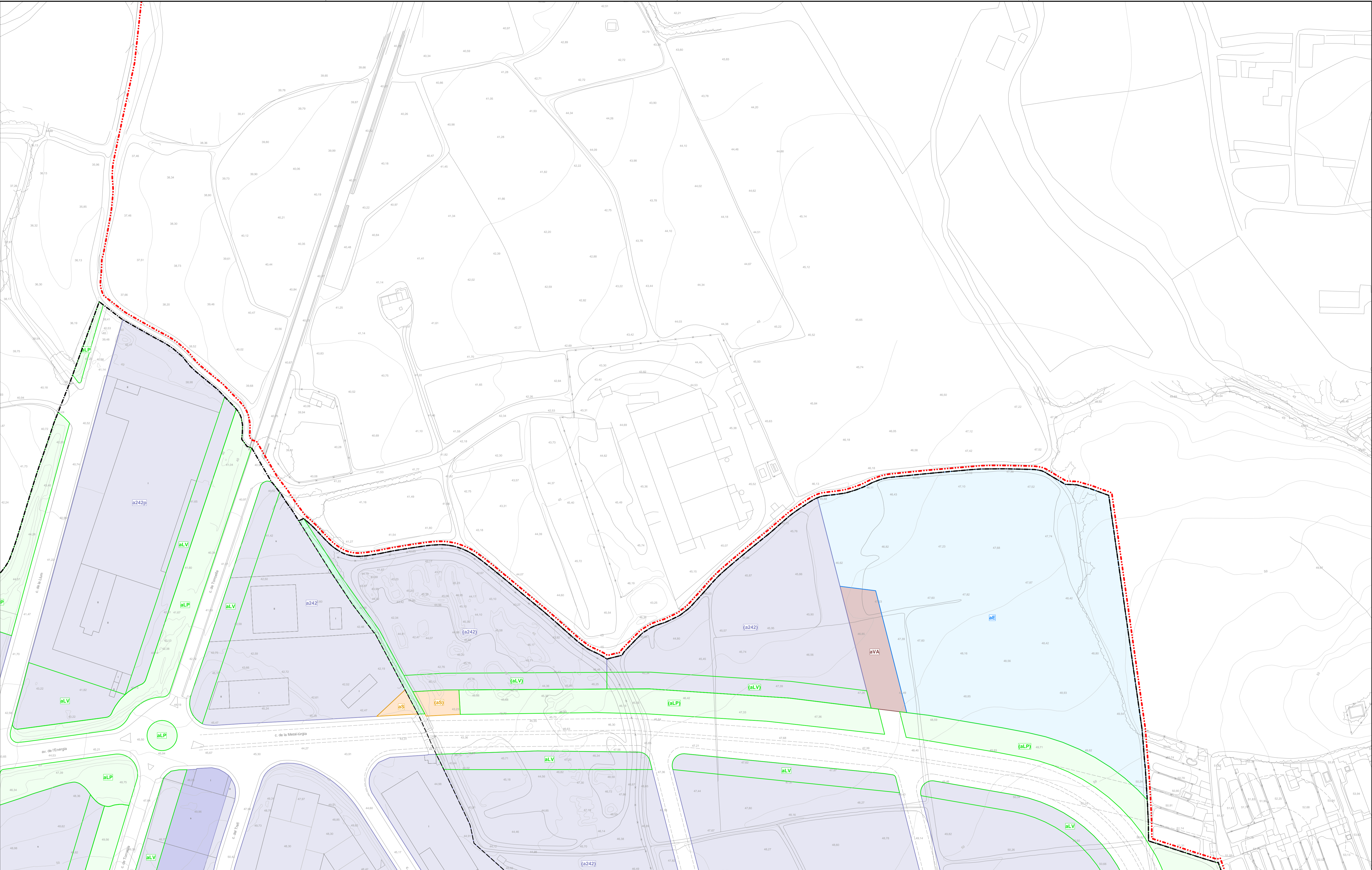
**O.3 Sòl Urbà i Urbanitzable**

**2 Qualificació**

Escala: 1/1000

0 10 20 30 40 50 m

**2c3**



**SISTEMES URBANÍSTICS**

VIARI	aVA APARCAMENT
	aVP PEATONAL
ESPACIS LLIBRES	aLP PARCS I JARDINS URBANS
	aLH PROTEC. HIDROGRÀFICA
EQUIPAMENTS	aEA ADMINISTRATIU
	aEC SOCIOCULTURAL
	aED DOCENT
	aEE ESPORTIU
	aES SANITARI
HABITATGE DOTACIONAL	aHD DOTACIONAL
	a public
	b privat

**ZONES URBANÍSTIQUES**

ESPACIS LLIBRES	aLV PRIVAT	a1 ALINACIÓ VIAL
	aLC CATALOGAT	
SERVEIS URBANS	aS SERVEIS URBANS	

a10 EDIFICACIÓ EXISTENT	a2 OCUPACIÓ PARCEL·LA
a11 IL·LA COMPACTE	a21 UNIFAMILIAR
a12 IL·LA TANCADA	a211 En Parcel·la 250
a13 IL·LA OBERTA	a212 En Parcel·la 400
a14 INDUSTRIAL	a213 En Parcel·la 800
a15 NUCLI RURAL	a214 En Parcel·la 1500
	a215 En Parcel·la 3000
	a22 PLURIFAMILIAR

a20 EDIFICACIÓ EXISTENT	a24 INDUSTRIAL
a21 UNIFAMILIAR	a241 En parcel·la 1500
a211 En Parcel·la 250	a242 En parcel·la 3000
a212 En Parcel·la 400	a25 NUCLI RURAL
a213 En Parcel·la 800	
a214 En Parcel·la 1500	
a215 En Parcel·la 3000	
a22 PLURIFAMILIAR	
a23 COMERCIAL / TERCARI	
a231 En parcel·la 1500	
a232 En parcel·la 3000	

**a3 VOLUMETRIA ESPECÍFICA**

a30 EDIFICACIÓ EXISTENT
a31 CONFIGURACIÓ FLEXIBLE
a311 Unifamiliar
a312 Plurifamiliar
a32 CONFIGURACIÓ PRECISA
a321 Unifamiliar
a322 Plurifamiliar
a33 COMERCIAL / TERCARI
a34 INDUSTRIAL
a35 NUCLI RURAL

**PATRIMONI**

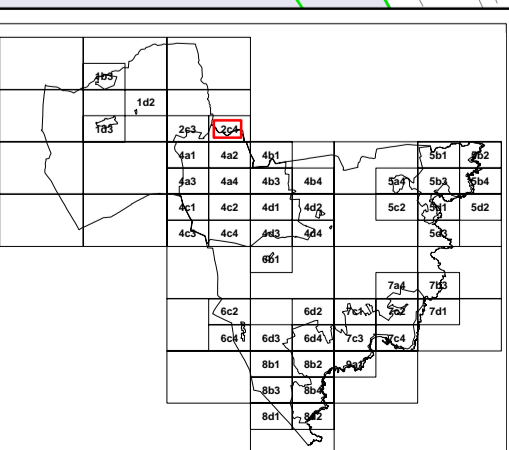
FRONT HORISONTI
BOL. DE CULTURAL INTERES LOCAL
BOL. DE CULTURAL INTERES NACIONAL
EP. ENTORN PROTEGID ROL
OL. CENAREN HISTORIC
AMBT CULTUR PENIN

**DELIMITACIONS**

TERME MUNICIPAL
SÒL URBÀ URBANITZABLE
SÒL SÒL URBANITZABLE DELIMITAT
PL. POLIGON REGULAD
PL. PL. SALLINA URBANA
PL. POLIGON NORMALITZAD PINGLES
AMBT APROVAT DURANT LA TRAMITACIÓ
LINEA D'OBRA
ZONA MARITIM TERRESTRE
CANV DE TERRA

Escala: 1/1000  
0 10 20 30 40 50 m

L'Alcalde,  
Serveis Tècnics.



**PLA D'ORDENACIÓ URBANÍSTICA MUNICIPAL**

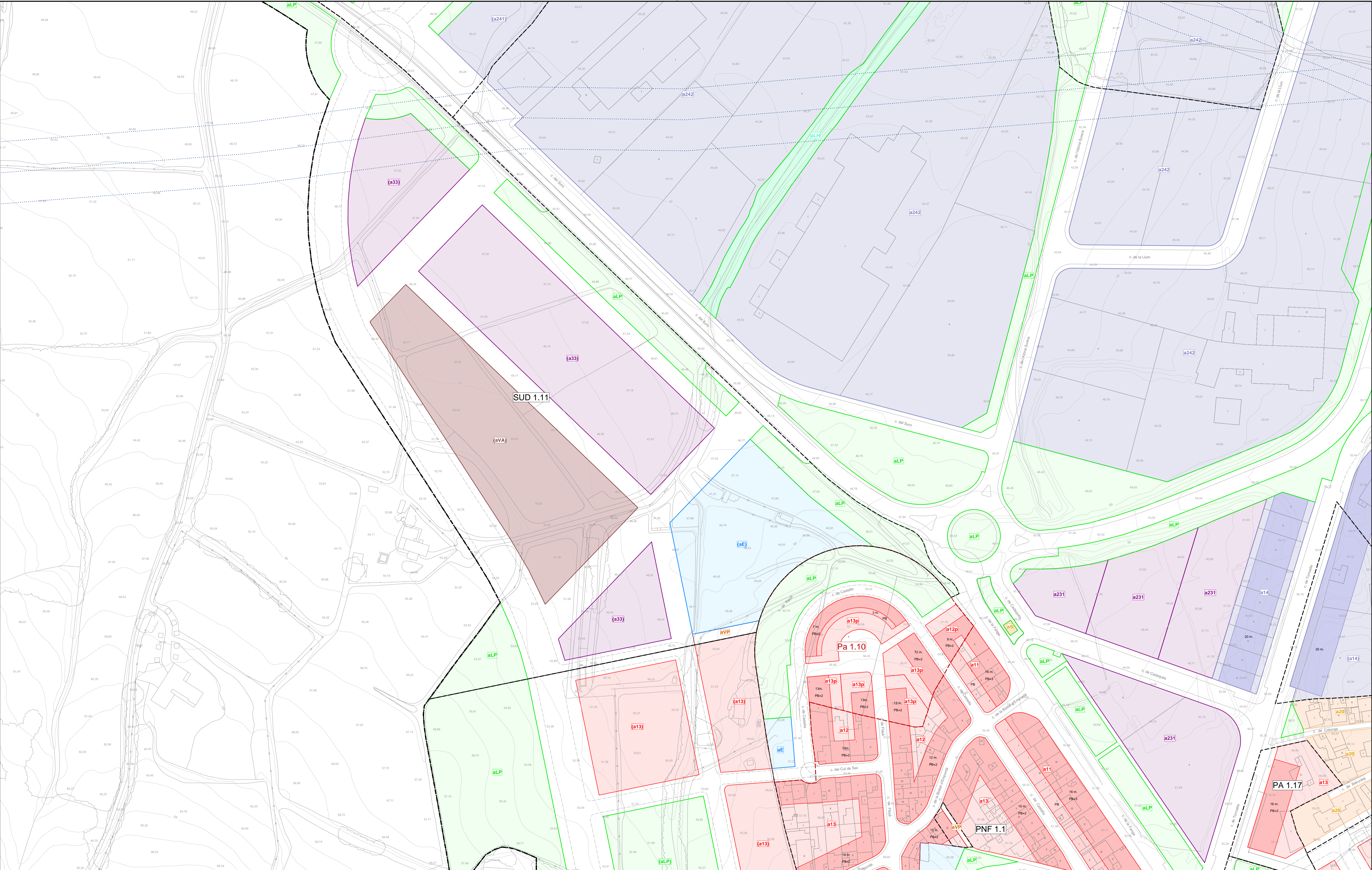
**AJUNTAMENT DE PALAFRUGELL**

Text Refós Octubre 2006

**O.3 Sòl Urbà i Urbanitzable**

**2 Qualificació**

2c4



**SISTEMES URBANÍSTICS**

VIARI	aVA APARCAMENT
	aVP PEATONAL
ESPais LLIBRES	aLP PARCS I JARDINS URBANS
	aLH PROTEC. HIDROGRÀFICA
EQUIPAMENTS	aEA ADMINISTRATIU
	aEC SOCIOCULTURAL
	aED DOCENT
	aEE ESPORTIU
	aES SANITARI
HABITATGE DOTACIONAL	aHD DOTACIONAL

**ZONES URBANÍSTIQUES**

ESPais LLIBRES	aLV PRIVAT	a1 ALINACIÓ VIAL
	aLC CATALOGAT	
SERVEIS URBANS	aS SERVEIS URBANS	

a10 EDIFICACIÓ EXISTENT	a2 OCUPACIÓ PARCEL·LA	a20 EDIFICACIÓ EXISTENT	a24 INDUSTRIAL	a3 VOLUMETRIA ESPECÍFICA	a30 EDIFICACIÓ EXISTENT
a11 ILLA COMPACTE	a21 UNIFAMILIAR	a211 En Parcel·la 250	a241 En parcel·la 1500	a31 CONFIGURACIÓ FLEXIBLE	a311 Unifamiliar
a12 ILLA TANCADA	a212 En Parcel·la 400	a212 En Parcel·la 250	a242 En parcel·la 3000	a312 Unifamiliar	a312 Unifamiliar
a13 ILLA OBERTA	a213 En Parcel·la 800	a213 En Parcel·la 400	a25 NUCLI RURAL	a32 CONFIGURACIÓ PRECISA	a321 Unifamiliar
a14 INDUSTRIAL	a214 En Parcel·la 1500	a214 En Parcel·la 800		a33 COMERCIAL / TERCIARI	a331 Unifamiliar
a15 NUCLI RURAL	a215 En Parcel·la 3000	a215 En Parcel·la 3000		a34 INDUSTRIAL	a332 Plurifamiliar
				a35 NUCLI RURAL	a35 Nucli Rural

a22 PLURIFAMILIAR	a23 COMERCIAL / TERCIARI	a231 En parcel·la 1500	a232 En parcel·la 3000
-------------------	--------------------------	------------------------	------------------------

**PATRIMONI**

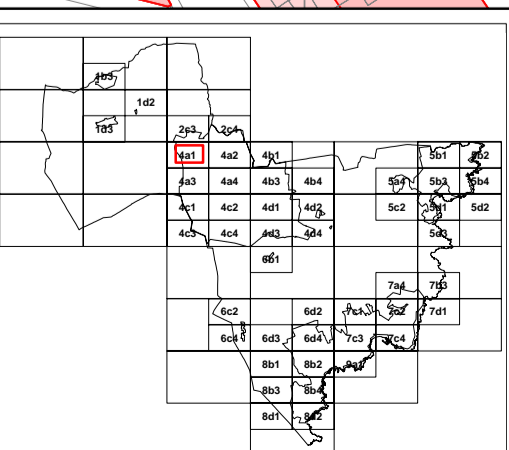
FRONT HOMÒGENI	SOL. DE CULTURAL INTERES LOCAL	SOL. DE CULTURAL INTERES NACIONAL	SP. ENTORN PROTEGID RSON	CI. CULTURAL HISTÒRIC	AMBT CULTURAL PPRIN
----------------	--------------------------------	-----------------------------------	--------------------------	-----------------------	---------------------

**DELIMITACIONS**

TERME MUNICIPAL	SÒL URBANITZABLE	SÒL SÒL URBANITZABLE DELIMITAT	PA. POLSIOBENEFICAT	PA. PLU. SÒL URBANITZABLE	PA. POLSIOBENEFICAT D'INDICIS	AMBT AMPLIAT DURANT LA TRAMITACIÓ	LINEA D'ORDI	ZONA MARITIM TERRESTRE	CANAL DE FONDS
-----------------	------------------	--------------------------------	---------------------	---------------------------	-------------------------------	-----------------------------------	--------------	------------------------	----------------

Escala: 1/1000  
0 10 20 30 40 50 m

L'Alcalde,  
Serveis Tècnics.



**PLA D'ORDENACIÓ URBANÍSTICA MUNICIPAL**

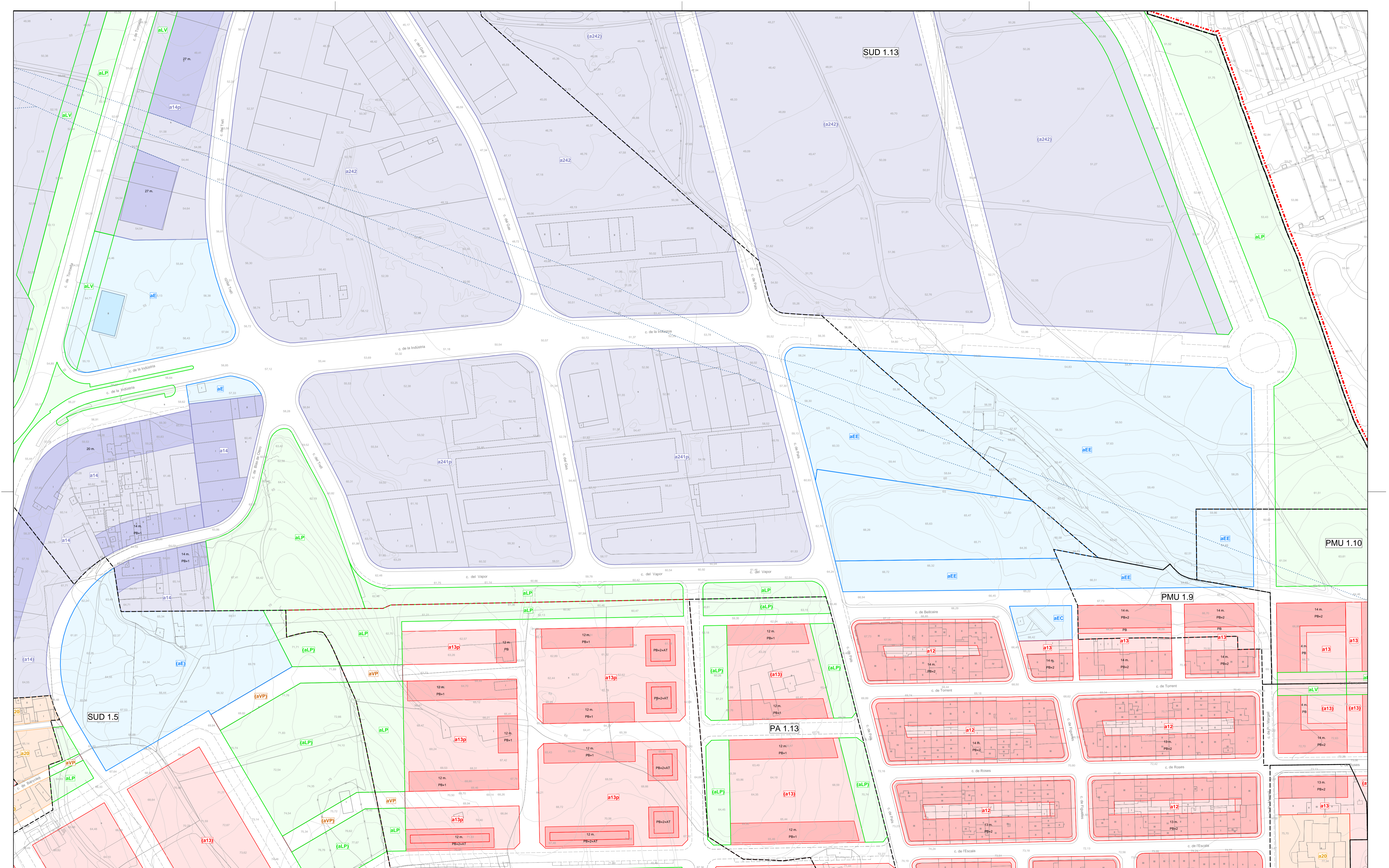
**AJUNTAMENT DE PALAFRUGELL**

Text Refós Octubre 2006

**O.3 Sòl Urbà i Urbanitzable**

**2 Qualificació**

4a1



**SISTEMES URBANÍSTICS**

VIARI	aVA APARCAMENT
	aVP PEATONAL
ESPACIS LLIBRES	aLP PARCS I JARDINS URBANS
	aLH PROTEC. HIDROGRÀFICA
EQUIPAMENTS	aEA ADMINISTRATIU
	aEC SOCIOCULTURAL
	aED DOCENT
	aEE ESPORTIU
	aES SANITARI
HABITATGE DOTACIONAL	aHD DOTACIONAL

a públic  
b privat

**ZONES URBANÍSTIQUES**

ESPACIS LLIBRES	aLV PRIVAT	a1 ALINACIÓ VIAL
	aLC CATALOGAT	
SERVEIS URBANS	aS SERVEIS URBANS	

**a0 EDIFICACIÓ EXISTENT**

a01 UNIFAMILIAR	a02 UNIFAMILIAR	a03 UNIFAMILIAR
a04 UNIFAMILIAR	a05 UNIFAMILIAR	a06 UNIFAMILIAR
a07 UNIFAMILIAR	a08 UNIFAMILIAR	a09 UNIFAMILIAR
a10 UNIFAMILIAR	a11 UNIFAMILIAR	a12 UNIFAMILIAR
a13 UNIFAMILIAR	a14 UNIFAMILIAR	a15 UNIFAMILIAR

**a2 OCUPACIÓ PARCEL·LA**

a20 EDIFICACIÓ EXISTENT	a21 UNIFAMILIAR	a22 UNIFAMILIAR
a23 UNIFAMILIAR	a24 UNIFAMILIAR	a25 UNIFAMILIAR
a26 UNIFAMILIAR	a27 UNIFAMILIAR	a28 UNIFAMILIAR
a29 UNIFAMILIAR	a30 UNIFAMILIAR	a31 UNIFAMILIAR
a32 UNIFAMILIAR	a33 UNIFAMILIAR	a34 UNIFAMILIAR
a35 UNIFAMILIAR	a36 UNIFAMILIAR	a37 UNIFAMILIAR

**a3 VOLUMETRIA ESPECÍFICA**

a30 EDIFICACIÓ EXISTENT	a31 CONFIGURACIÓ FLEXIBLE	a32 CONFIGURACIÓ FLEXIBLE
a33 CONFIGURACIÓ FLEXIBLE	a34 CONFIGURACIÓ FLEXIBLE	a35 CONFIGURACIÓ FLEXIBLE
a36 CONFIGURACIÓ FLEXIBLE	a37 CONFIGURACIÓ FLEXIBLE	a38 CONFIGURACIÓ FLEXIBLE
a39 CONFIGURACIÓ FLEXIBLE	a40 CONFIGURACIÓ FLEXIBLE	a41 CONFIGURACIÓ FLEXIBLE
a42 CONFIGURACIÓ FLEXIBLE	a43 CONFIGURACIÓ FLEXIBLE	a44 CONFIGURACIÓ FLEXIBLE
a45 CONFIGURACIÓ FLEXIBLE	a46 CONFIGURACIÓ FLEXIBLE	a47 CONFIGURACIÓ FLEXIBLE

**PATRIMONI**

FRONT HORTENSI	SOL. BE CULTURAL INTERÉS LOCAL
SOL. BE CULTURAL INTERÉS NACIONAL	SOL. BE CULTURAL INTERÉS REGIONAL
SOL. BE CULTURAL INTERÉS EUROPEU	SOL. BE CULTURAL INTERÉS MUNDIAL
SOL. BE CULTURAL INTERÉS MUNDIAL	SOL. BE CULTURAL INTERÉS MUNDIAL
SOL. BE CULTURAL INTERÉS MUNDIAL	SOL. BE CULTURAL INTERÉS MUNDIAL
SOL. BE CULTURAL INTERÉS MUNDIAL	SOL. BE CULTURAL INTERÉS MUNDIAL

**DELIMITACIONS**

TERME MUNICIPAL	SÒL URBÀ LIBERANTIBLABLE
SÒL URBÀ LIBERANTIBLABLE	SÒL URBÀ LIBERANTIBLABLE
SÒL URBÀ LIBERANTIBLABLE	SÒL URBÀ LIBERANTIBLABLE
SÒL URBÀ LIBERANTIBLABLE	SÒL URBÀ LIBERANTIBLABLE
SÒL URBÀ LIBERANTIBLABLE	SÒL URBÀ LIBERANTIBLABLE
SÒL URBÀ LIBERANTIBLABLE	SÒL URBÀ LIBERANTIBLABLE

**L'Alcalde**

Serveis Tècnics.

**PLA D'ORDENACIÓ URBANÍSTICA MUNICIPAL**

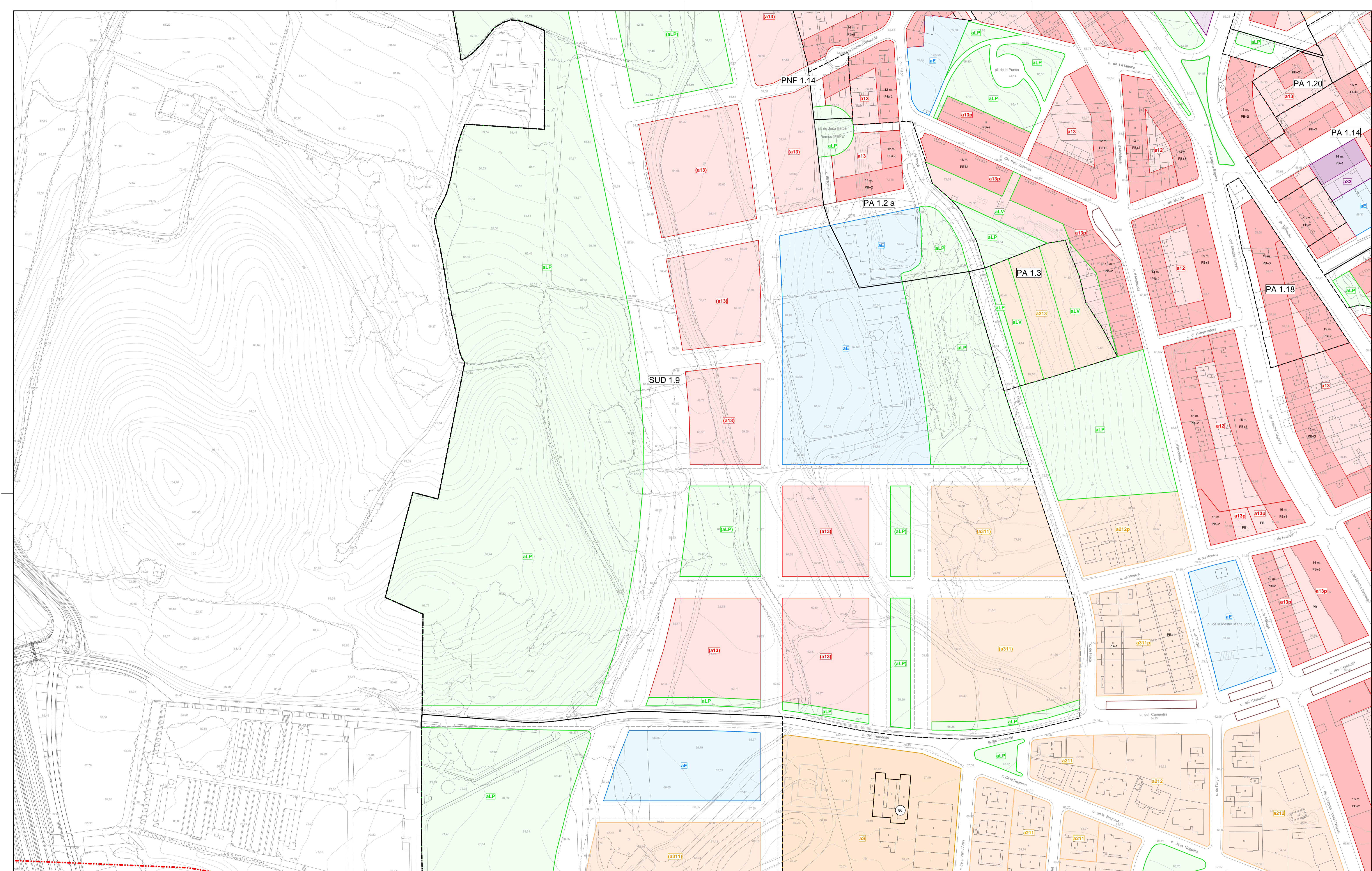
**AJUNTAMENT DE PALAFRUGELL**

Text Refós Octubre 2006

**O.3 Sòl Urbà i Urbanitzable**

**2 Qualificació**

4a2



**SISTEMES URBANÍSTICS**

VIARI	aVA APARCAMENT	aVP PEATONAL
ESPais LLIBRES	aLP PARCS I JARDINS URBANS	aLH PROTEC. HIDROGRÀFICA
EQUIPAMENTS	aEA ADMINISTRATIU	aEC SOCIOCULTURAL
	aED DOCENT	aEE ESPORTIU
	aES SANITARI	
HABITATGE DOTACIONAL	aHD DOTACIONAL	

a públic  
b privat

**ZONES URBANÍSTIQUES**

ESPais LLIBRES	aLV PRIVAT	aLC CATALOGAT
SERVEIS URBANS	aS SERVEIS URBANS	

**a1 ALINACIÓ VIAL**

a10 EDIFICACIÓ EXISTENT	a11 IL·LA COMPACTE	a12 IL·LA TANCADA	a13 IL·LA OBERTA	a14 INDUSTRIAL	a15 NUCLI RURAL
-------------------------	--------------------	-------------------	------------------	----------------	-----------------

**a2 OCUPACIÓ PARCEL·LA**

a20 EDIFICACIÓ EXISTENT	a21 UNIFAMILIAR	a211 En Parcel·la 250	a212 En Parcel·la 400	a213 En Parcel·la 800	a214 En Parcel·la 1500	a215 En Parcel·la 3000	a22 PLURIFAMILIAR
a24 INDUSTRIAL	a241 En parcel·la 1500	a242 En parcel·la 3000	a25 NUCLI RURAL				

**a3 VOLUMETRIA ESPECÍFICA**

a30 EDIFICACIÓ EXISTENT	a31 CONFIGURACIÓ FLEXIBLE	a311 Unifamiliar	a312 Plurifamiliar	a32 CONFIGURACIÓ PRECISA	a321 Unifamiliar	a322 Plurifamiliar	a33 COMERCIAL / TERCIARI	a34 INDUSTRIAL	a35 NUCLI RURAL
-------------------------	---------------------------	------------------	--------------------	--------------------------	------------------	--------------------	--------------------------	----------------	-----------------

**PATRIMONI**

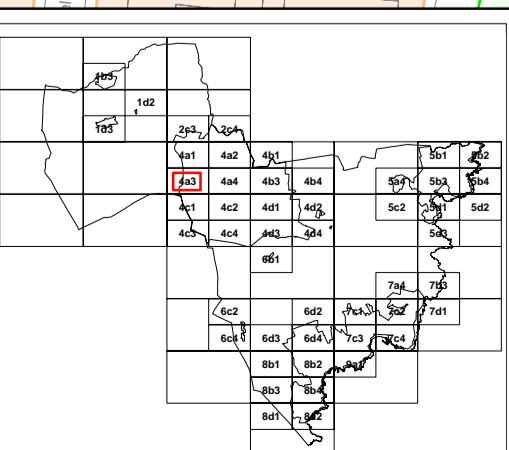
FRONT HORIZONTI	SOL. DE CULTURAL INTERÉS LOCAL	SOL. DE CULTURAL INTERÉS NACIONAL	SOL. DE CULTURAL INTERÉS MONUMENTAL	OP. ENTORN PROTEGIDOR SOL	OP. ENTORN HISTÒRIC	AMBIT CULTURAL PATRIM
-----------------	--------------------------------	-----------------------------------	-------------------------------------	---------------------------	---------------------	-----------------------

**DELIMITACIONS**

TERME MUNICIPAL	SÒL·LA URBANITZABLE	SÒL·LA URBANITZABLE DELIMITAT	PL. POL·LIGACIÓ URBANITZADA	PL. PL·LA URBANITZADA	PL. POL·LIGACIÓ URBANITZADA PENDINGES	AMBIT APROVAT DURANT LA TRAMITACIÓ	LINEA D'ORDI	ZONA MARITIM TERRESTRE	CANAL DE RENDE
-----------------	---------------------	-------------------------------	-----------------------------	-----------------------	---------------------------------------	------------------------------------	--------------	------------------------	----------------

Escala: 1/1000  
0 10 20 30 40 50 m

L'Alcalde,  
Serveis Tècnics.



**PLA D'ORDENACIÓ URBANÍSTICA MUNICIPAL**

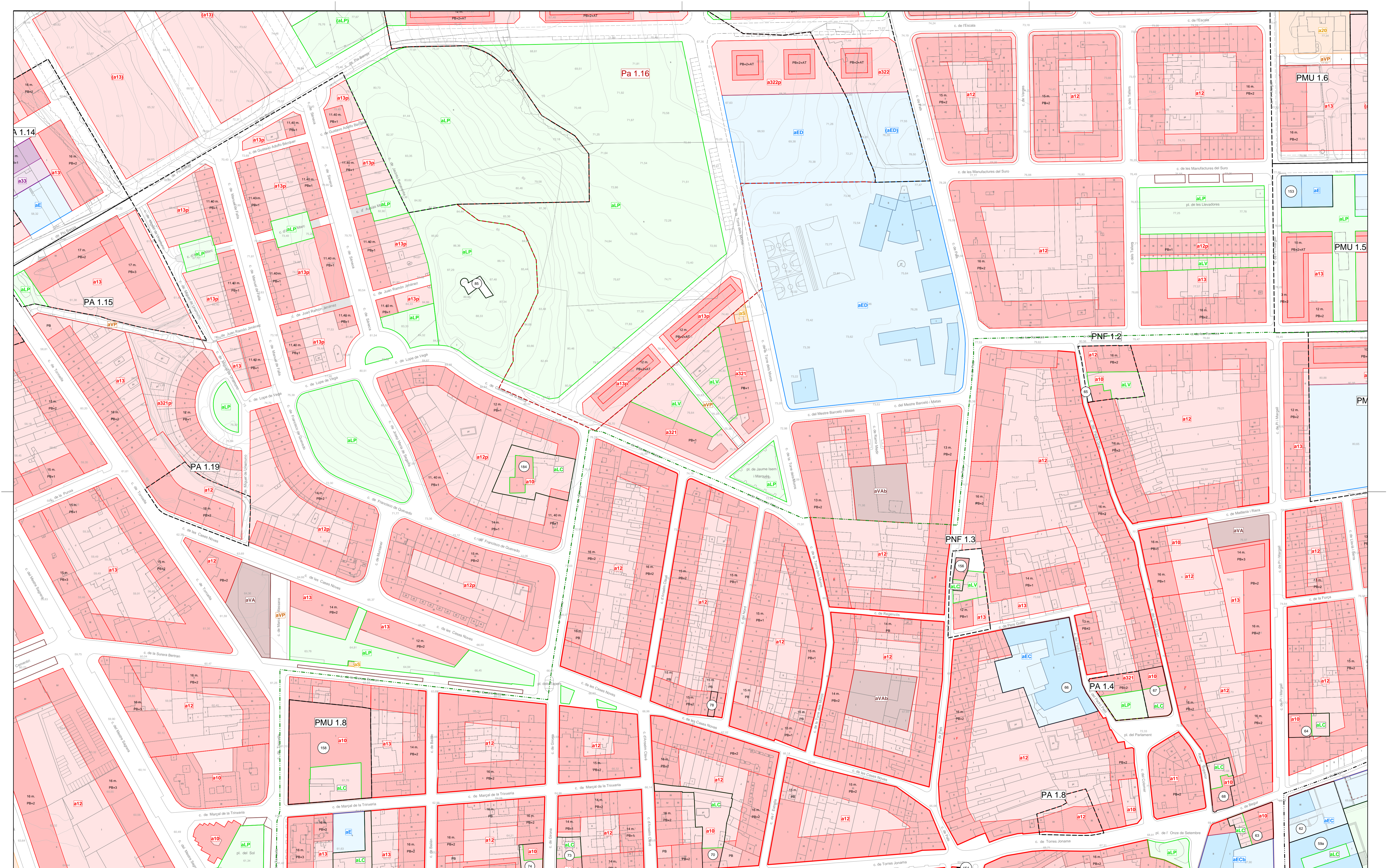
**AJUNTAMENT DE PALAFRUGELL**

Text Refós Octubre 2006

**O.3 Sòl Urbà i Urbanitzable**  
**2 Qualificació**

4a3





**SISTEMES URBANÍSTICS**

VIARI	aVA APARCAMENT
	aVP PEATONAL
ESPACIS LLIBRES	aLP PARCS I JARDINS URBANS
	aLH PROT. HIDROGRÀFICA
EQUIPAMENTS	aEA ADMINISTRATIU
	aEC SOCIOCULTURAL
	aED DOCENT
	aEE ESPORTIU
	aES SANITARI
HABITATGE DOTACIONAL	aHD DOTACIONAL
	a public
	b privat

**ZONES URBANÍSTIQUES**

ESPACIS LLIBRES	aLV PRIVAT	a1 ALINACIÓ VIAL
	aLC CATALOGAT	
SERVEIS URBANS	aS SERVEIS URBANS	

a10 EDIFICACIÓ EXISTENT	a2 OCUPACIÓ PARCEL·LA
a11 IL·LA COMPACTE	
a12 IL·LA TANCADA	
a13 IL·LA OBERTA	
a14 INDUSTRIAL	
a15 NUCLI RURAL	

a20 EDIFICACIÓ EXISTENT	a24 INDUSTRIAL	a3 VOLUMETRIA ESPECÍFICA
a21 UNIFAMILIAR	a241 En parcel·la 1500	
a22 En parcel·la 250	a242 En parcel·la 3000	
a23 En parcel·la 400	a25 NUCLI RURAL	
a24 En parcel·la 1500		
a25 En parcel·la 3000		
a32 PLURIFAMILIAR		
a33 COMERCIAL / TERCIARI		
a34 INDUSTRIAL		
a35 NUCLI RURAL		

**PATRIMONI**

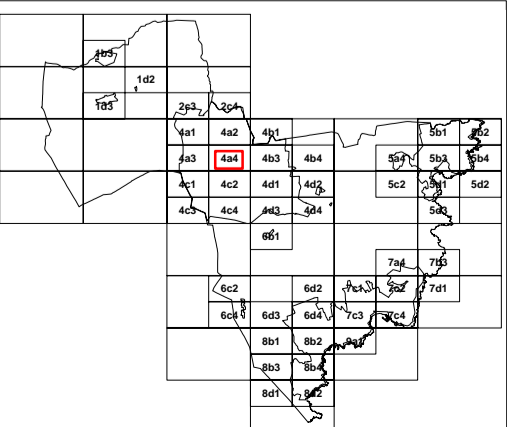

FRONT HORTENSI	BOL. DE CULTURAL INTERES LOCAL
BOL. DE CULTURAL INTERES NACIONAL	BOL. DE CULTURAL INTERES REGIONAL
OP. ENTORN PROTEGID RUS	OP. ENTORN HISTORIC
AMBT CULTURAL PEREN	

**DELIMITACIONS**

TERME MUNICIPAL	SÒL URBÀ URBANITZABLE
SÒL SÒL URBANITZABLE DELIMITAT	PL. POLSÓN URBANITZABLE
PL. PL. SÒL URBÀ URBANITZABLE	PNF. POLSÓN NON URBANITZABLE
AMBT APROVAT DURANT LA TRAMITACIÓ	UNA OBERTA
ZONA MARITIM TERRESTRE	CANAL DE RENDE

**L'Alçada.**

Serveis Tècnics.



**PLA D'ORDENACIÓ URBANÍSTICA MUNICIPAL**

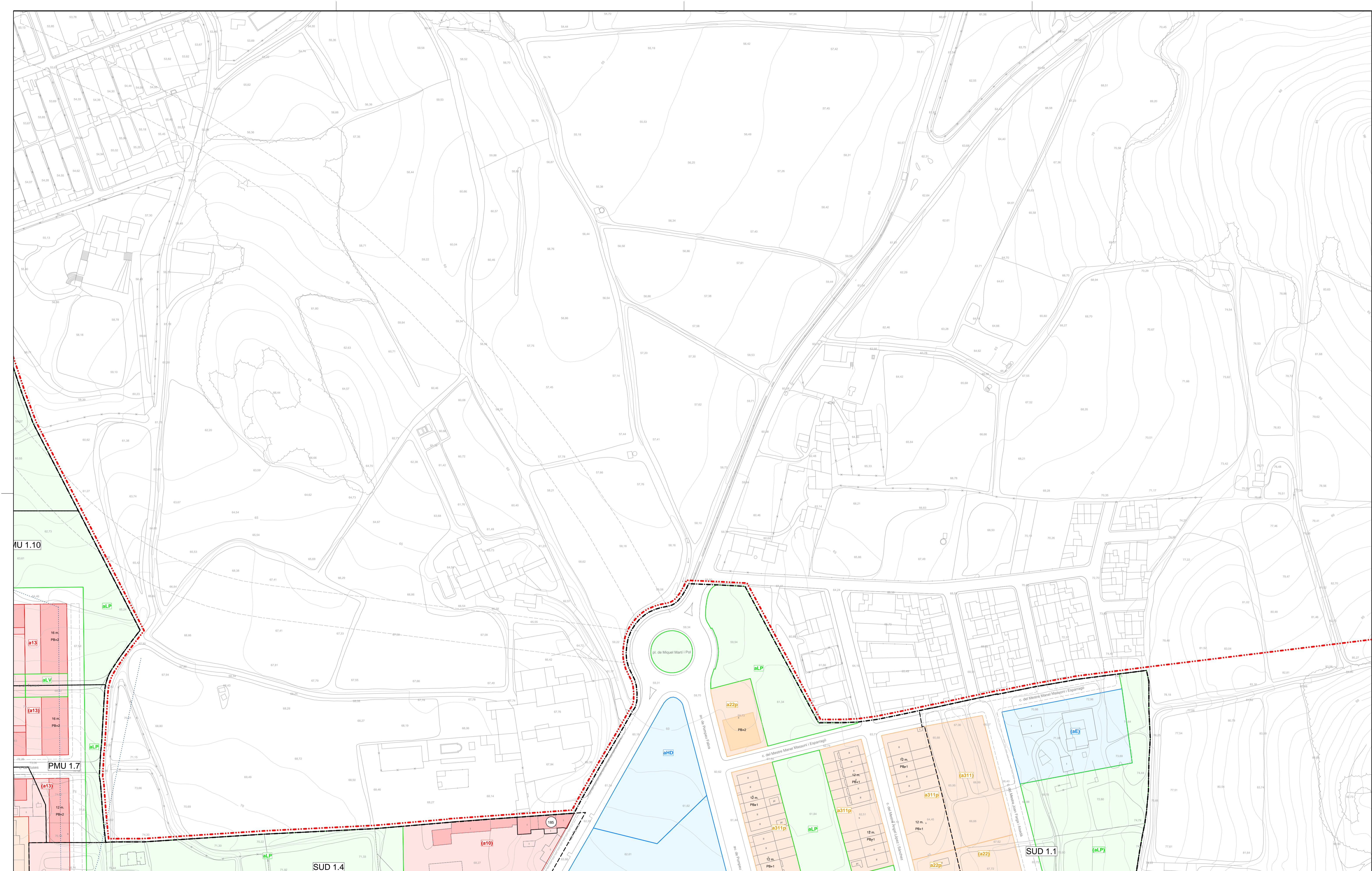
**AJUNTAMENT DE PALAFRUGELL**

Text Refós Octubre 2006

**O.3 Sòl Urbà i Urbanitzable**

**2 Qualificació**

4a4



**SISTEMES URBANÍSTICS**

VIARI	aVP APARCAMENT
	aVP PEATONAL
ESPACIS LLIBRES	aLP PARCS I JARDINS URBANS
	aLV PROTEC. HIDROGRÀFICA
EQUIPAMENTS	aEA ADMINISTRATIUS
	aEC SOCIOCULTURAL
	aED DOCENT
	aEE ESPORTIU
	aES SANITARI
HABITATGE DOTACIONAL	aHD DOTACIONAL

a públic  
b privat

**ZONES URBANÍSTIQUES**

ESPACIS LLIBRES	aLV PRIVAT	a1 ALINACIÓ VIAL
	aLC CATALOGAT	
SERVEIS URBANS	aS SERVEIS URBANS	

**a10 EDIFICACIÓ EXISTENT**

a11 IL·LA COMPACTE
a12 IL·LA TANCADA
a13 IL·LA OBERTA
a14 INDUSTRIAL
a15 NUCLI RURAL

**a2 OCUPACIÓ PARCEL·LA**

a20 EDIFICACIÓ EXISTENT	a24 INDUSTRIAL
a21 UNIFAMILIAR	a241 En parcel·la 1500
a211 En Parcel·la 250	a242 En parcel·la 3000
a212 En Parcel·la 400	a25 NUCLI RURAL
a213 En Parcel·la 800	
a214 En Parcel·la 1500	
a215 En Parcel·la 3000	
a22 PLURIFAMILIAR	
a23 COMERCIAL/ TERCIARI	
a231 En parcel·la 1500	
a232 En parcel·la 3000	

**a3 VOLUMETRIA ESPECÍFICA**

a30 EDIFICACIÓ EXISTENT
a31 CONFIGURACIÓ FLEXIBLE
a311 Unifamiliar
a312 Plurifamiliar
a32 CONFIGURACIÓ PRECISA
a321 Unifamiliar
a322 Plurifamiliar
a33 COMERCIAL/ TERCIARI
a34 INDUSTRIAL
a35 NUCLI RURAL

**PATRIMONI**

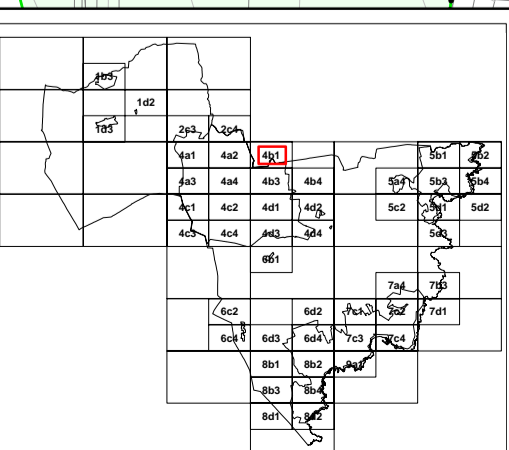
FRONT HOMÒGENI
BOL. DE CULTURAL INTERÉS LOCAL
BOL. DE CULTURAL INTERÉS NACIONAL
EP. ENTORN PROTEGID ROL
OL. QUADRE HISTÒRIC
AMBT. CULTURAL PERENI

**DELIMITACIONS**

TERME MUNICIPAL
SÒL URBÀ URBANITZABLE
SÒL SÒL URBANITZABLE DELIMITAT
PL. POLÍGON PROTEGID
PL. PL. SALIDA URBANA
PL. POLÍGON NORMALITZAD PINGLES
AMBIT. APROVAT DURANT LA TRAMITACIÓ
LINEA D'ORDI
ZONA MARITIM TERRESTRE
CANAL DE FONDI

Escala: 1/1000  
0 10 20 30 40 50 m

L'Alcalde,  
Serveis Tècnics.



**PLA D'ORDENACIÓ URBANÍSTICA MUNICIPAL**

**AJUNTAMENT DE PALAFRUGELL**

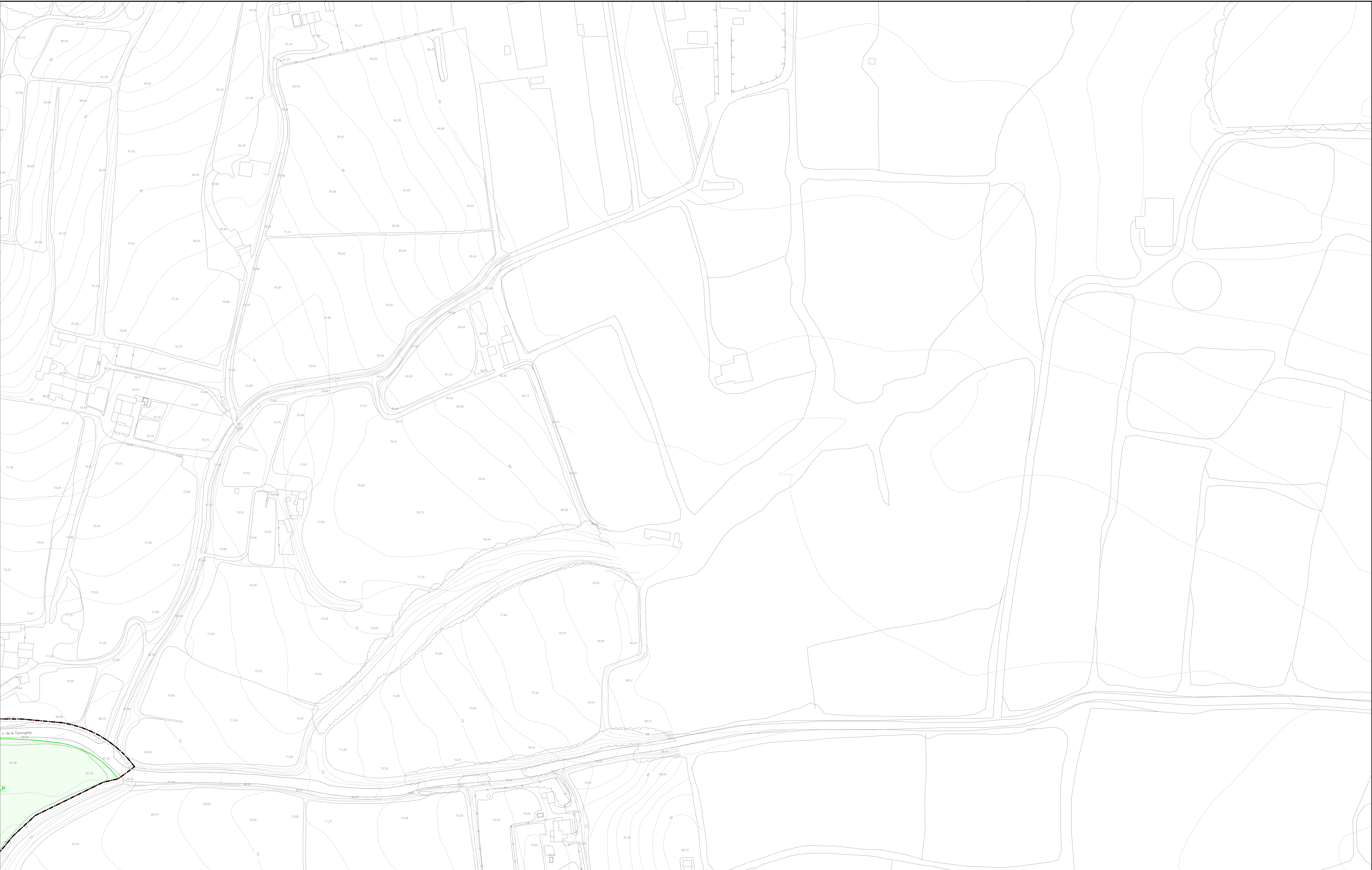
Text Refós Octubre 2006

**O.3 Sòl Urbà i Urbanitzable**

**2 Qualificació**

4b1





**SISTEMES URBANÍSTICS**

VIARI	aVA APARCAMENT
	aVP PEATONAL
ESPAIS LLIBRES	aLP PARCS I JARDINS URBANS
	aLH PROTEC. HIDROGRÀFICA
EQUIPAMENTS	aEA ADMINISTRATIU
	aEC SOCIOCULTURAL
	aED DOCENT
	aEE ESPORTIU
	aES SANITARI
HABITATGE DOTACIONAL	aHD DOTACIONAL

a públic  
b privat

**ZONES URBANÍSTIQUES**

ESPALS LLIBRES	aLV PRIVAT	a1 ALINACIÓ VIAL
	aLC CATALOGAT	
SERVEIS URBANS	aS SERVEIS URBANS	

a10 EDIFICACIÓ EXISTENT	a11 IL·LA COMPACTE
a12 IL·LA TANCADA	a13 IL·LA OBERTA
a14 INDUSTRIAL	a15 NUCLI RURAL

**a2 OCUPACIÓ PARCEL·LA**

a20 EDIFICACIÓ EXISTENT	a21 UNIFAMILIAR	a22 PLURIFAMILIAR
a211 En Parcel·la 250	a212 En Parcel·la 400	a213 En Parcel·la 800
a214 En Parcel·la 1500	a215 En Parcel·la 3000	
a24 INDUSTRIAL	a241 En parcel·la 1500	a242 En parcel·la 3000
a25 NUCLI RURAL		

**a3 VOLUMETRIA ESPECÍFICA**

a30 EDIFICACIÓ EXISTENT	a31 CONFIGURACIÓ FLEXIBLE	a32 CONFIGURACIÓ PRECISA	a33 COMERCIAL / TERCIARI	a34 INDUSTRIAL	a35 NUCLI RURAL
a311 Unifamiliar	a312 Plurifamiliar	a321 Unifamiliar	a322 Plurifamiliar		

**PATRIMONI**

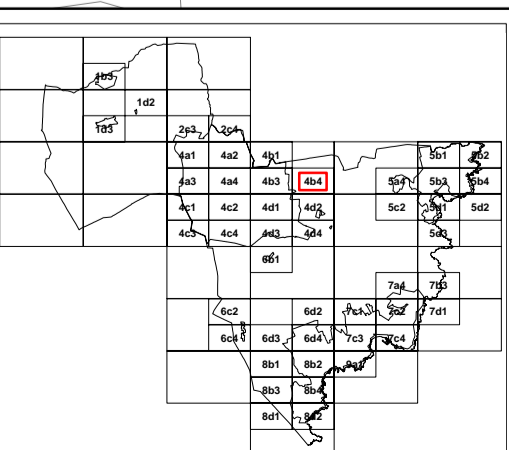
FRONT HORISONTI	OC
SOE. BE CULTURAL INTERES LOCAL	SOE. BE CULTURAL INTERES NACIONAL
EP. ENTORN PROTEGID RCH	CH. QUADRE HISTORIC
AMBT CULTURAL PEREN	

**DELIMITACIONS**

TERME MUNICIPAL	SÒL URBÀ LIBERANTIBLE	SÒL SÒL URBANITZABLE DELIMITAT	PL. POLSÓN VERTICAD	PLM. PLÀS D'ORDEN URBANA	PLN. POLSÓN NORMALITZACIÓ FINQUES	AMBIT APROVAT DURANT LA TRIANFACIÓ	UMA DORTA	ZONA MARITIM TERRESTRE	CAN DE FONDA
-----------------	-----------------------	--------------------------------	---------------------	--------------------------	-----------------------------------	------------------------------------	-----------	------------------------	--------------

Escala: 1/1000  
0 10 20 30 40 50 m

L'Alcalde,  
  
Serveis Tècnics.



**PLA D'ORDENACIÓ URBANÍSTICA MUNICIPAL**

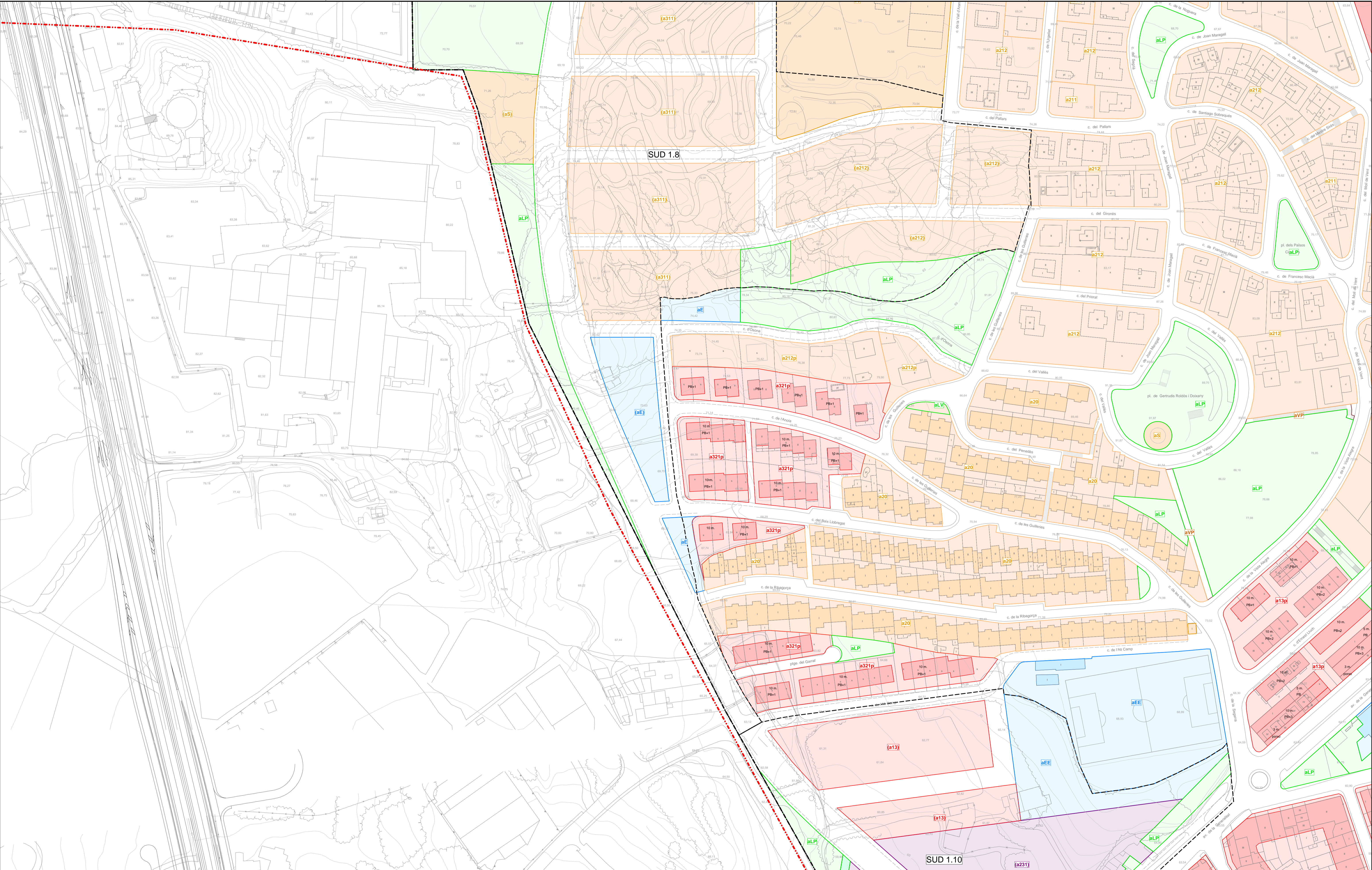
**AJUNTAMENT DE PALAFRUGELL**

Text Refós Octubre 2006

**O.3 Sòl Urbà i Urbanitzable**

**2 Qualificació**

4b4



**SISTEMES URBANÍSTICS**

VIARI	aVA APARCAMENT
	aVP PEATONAL
ESPAIS LLIBRES	aLP PARCS I JARDINS URBANS
	aLH PROTEC. HIDROGRÀFICA
EQUIPAMENTS	aEA ADMINISTRATIU
	aEC SOCIOCULTURAL
	aED DOCENT
	aEE ESPORTIU
	aES SANITARI
HABITATGE DOTACIONAL	aHD DOTACIONAL
	a public
	b privat

**ZONES URBANÍSTIQUES**

ESPAIS LLIBRES	aLV PRIVAT	a1 ALINACIÓ VIAL
	aLC CATALOGAT	
SERVEIS URBANS	aS SERVEIS URBANS	

**a0 EDIFICACIÓ EXISTENT**

a11 IL·LA COMPACTE	a12 IL·LA TANCADA	a13 IL·LA OBERTA	a14 INDUSTRIAL	a15 NUCLI RURAL
--------------------	-------------------	------------------	----------------	-----------------

**a2 OCUPACIÓ PARCEL·LA**

a20 EDIFICACIÓ EXISTENT	a21 UNIFAMILIAR	a211 En Parcel·la 250	a212 En Parcel·la 400	a214 En Parcel·la 1500	a215 En Parcel·la 3000	a22 PLURIFAMILIAR	a23 COMERCIAL / TERCIARI	a231 En parcel·la 1500	a232 En parcel·la 3000
-------------------------	-----------------	-----------------------	-----------------------	------------------------	------------------------	-------------------	--------------------------	------------------------	------------------------

**a3 VOLUMETRIA ESPECÍFICA**

a30 EDIFICACIÓ EXISTENT	a31 CONFIGURACIÓ FLEXIBLE	a311 Unifamiliar	a312 Plurifamiliar	a32 CONFIGURACIÓ PRECISA	a321 Unifamiliar	a322 Plurifamiliar	a33 COMERCIAL / TERCIARI	a34 INDUSTRIAL	a35 NUCLI RURAL
-------------------------	---------------------------	------------------	--------------------	--------------------------	------------------	--------------------	--------------------------	----------------	-----------------

**PATRIMONI**

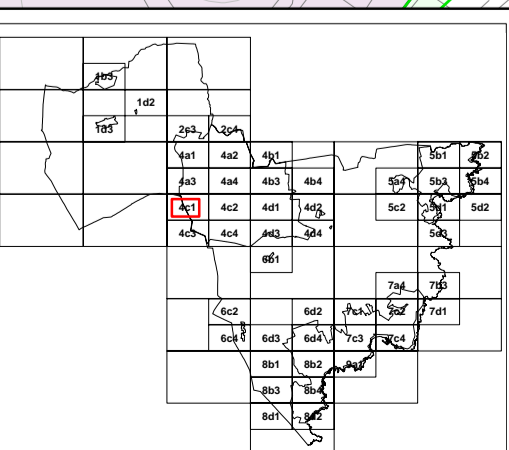
FRONT HORIZONTI	SOL. DE CULTURAL INTERES LOCAL	SOL. DE CULTURAL INTERES NACIONAL	EP. ENTORN PROTEGID ROUN	OL. CULTURAL PATRIM.	AMBT CULTURAL PATRIM.
-----------------	--------------------------------	-----------------------------------	--------------------------	----------------------	-----------------------

**DELIMITACIONS**

TERME MUNICIPAL	SÒL URBÀ URBANITZABLE	SUD SÒL URBANITZABLE DELIMITAT	PL. POLÍGON PROTEGID	PL. POLÍGON URBANITZABLE	PL. POLÍGON NORMALITZAD PINGES	AMBIT AMPLIAT DURANT LA TRAMITACIÓ	LINEA D'OBERTA	ZONA MARITIM TERRESTRE	CANAL DE RENOU
-----------------	-----------------------	--------------------------------	----------------------	--------------------------	--------------------------------	------------------------------------	----------------	------------------------	----------------

Escala: 1/1000  
0 10 20 30 40 50 m

L'Alcalde,  
Serveis Tècnics.



**PLA D'ORDENACIÓ URBANÍSTICA MUNICIPAL**

**AJUNTAMENT DE PALAFRUGELL**

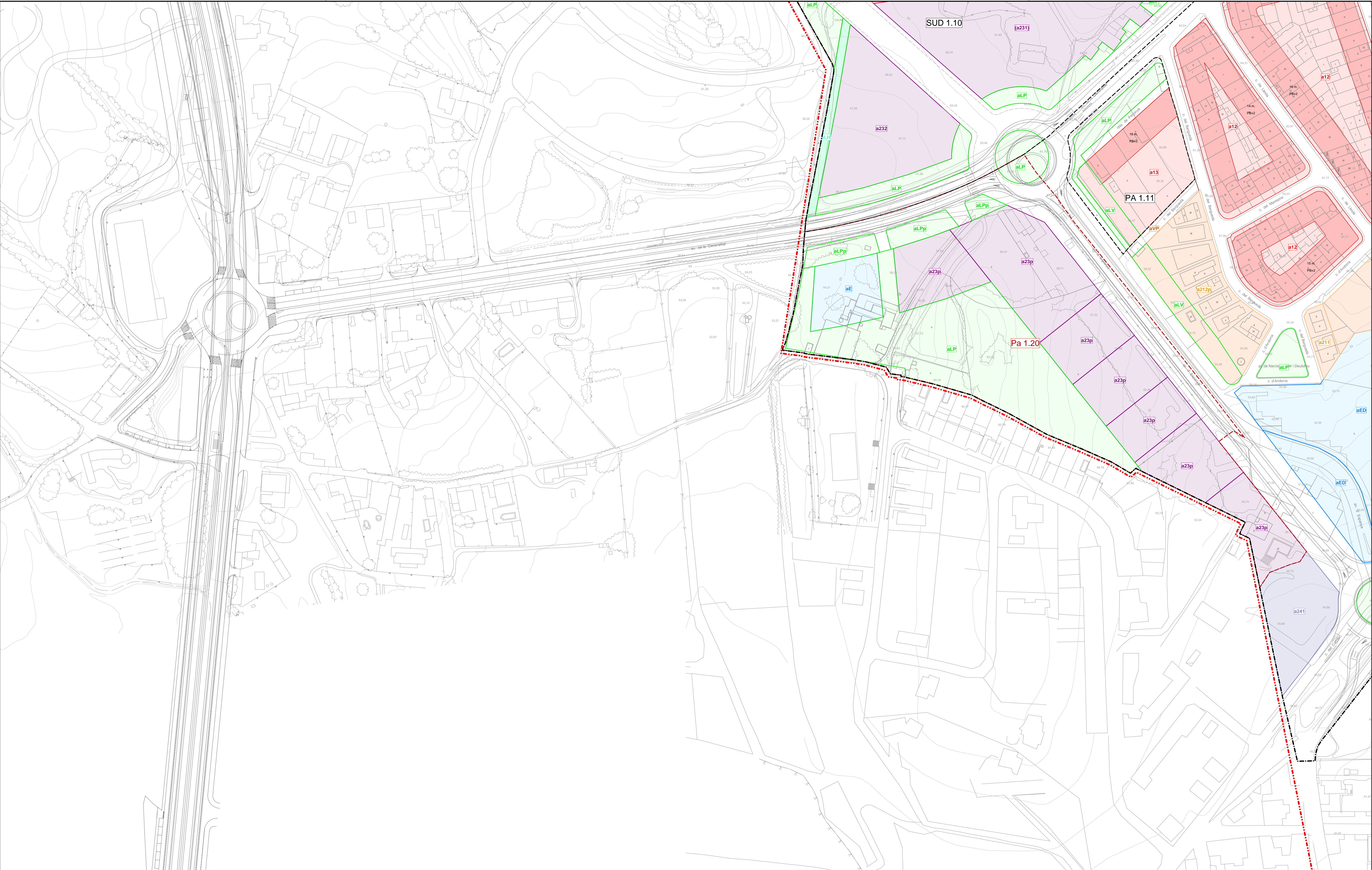
Text Refós Octubre 2006

**O.3 Sòl Urbà i Urbanitzable**

**2 Qualificació**

4c1





**SISTEMES URBANÍSTICS**

VIARI	aVA APARCAMENT
	aVP PEATONAL
ESPACIS LLIBRES	aLP PARCS I JARDINS URBANS
	aLH PROTEC. HIDROGRÀFICA
EQUIPAMENTS	aEA ADMINISTRATIU
	aEC SOCIOCULTURAL
	aED DOCENT
	aEE ESPORTIU
	aES SANITARI
HABITATGE DOTACIONAL	aHD DOTACIONAL

a públic  
b privat

**ZONES URBANÍSTIQUES**

ESPACIS LLIBRES	aLV PRIVAT	a1 ALINACIÓ VIAL
	aLC CATALOGAT	
SERVEIS URBANS	aS SERVEIS URBANS	

a10 EDIFICACIÓ EXISTENT	a21 UNIFAMILIAR	a24 INDUSTRIAL
a11 ILLA COMPACTE	a211 En Parcel·la 250	a241 En parcel·la 1500
a12 ILLA TANCADA	a212 En Parcel·la 400	a242 En parcel·la 3000
a13 ILLA OBERTA	a213 En Parcel·la 800	a25 NUCLI RURAL
a14 INDUSTRIAL	a214 En Parcel·la 1500	
a15 NUCLI RURAL	a215 En Parcel·la 3000	

**a2 OCUPACIÓ PARCEL·LA**

a20 EDIFICACIÓ EXISTENT	a22 PLURIFAMILIAR	a23 COMERCIAL / TERCIARI
a21 UNIFAMILIAR	a221 Unifamiliar	a231 En parcel·la 1500
a211 En Parcel·la 250	a222 Plurifamiliar	a232 En parcel·la 3000
a212 En Parcel·la 400		
a213 En Parcel·la 800		
a214 En Parcel·la 1500		
a215 En Parcel·la 3000		

**a3 VOLUMETRIA ESPECÍFICA**

a30 EDIFICACIÓ EXISTENT	a31 CONFIGURACIÓ FLEXIBLE	a33 COMERCIAL / TERCIARI
a31 UNIFAMILIAR	a311 Unifamiliar	a34 INDUSTRIAL
a32 PLURIFAMILIAR	a321 Unifamiliar	a35 NUCLI RURAL
a32 CONFIGURACIÓ PRECISA	a322 Plurifamiliar	

**PATRIMONI**

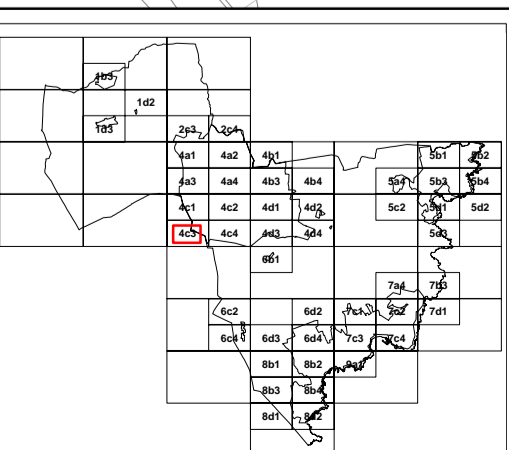
FRONT HORISONTI	TERME MUNICIPAL
SOL. DE CULTURAL INTERES LOCAL	SOL. URBÀ URBANITZABLE
SOL. DE CULTURAL INTERES NACIONAL	SOL. SÒL URBANITZABLE DELIMITAT
EP. ENTORN PROTEGID RORN	PL. POLSION PROTEGIDA
CI. QUADRE HISTORIC	PLU. PLU. SÒL URBÀ URBANITZABLE
AMBT CULTURAL PEREN	PLU. POLSION NOMINATADA D'INDICIS
	AMBT APROVAT DURANT LA TRIANFICACIÓ
	UMA DORTA
	ZONA MARITIM TERRESTRE
	CAN DE FONDA

**DELIMITACIONS**

TERME MUNICIPAL	SOL. URBÀ URBANITZABLE
SOL. SÒL URBANITZABLE DELIMITAT	PL. POLSION PROTEGIDA
PLU. PLU. SÒL URBÀ URBANITZABLE	PLU. POLSION NOMINATADA D'INDICIS
AMBT APROVAT DURANT LA TRIANFICACIÓ	UMA DORTA
ZONA MARITIM TERRESTRE	CAN DE FONDA

Escala: 1/1000  
0 10 20 30 40 50 m

L'Alcalde,  
Serveis Tècnics.



**PLA D'ORDENACIÓ URBANÍSTICA MUNICIPAL**

**AJUNTAMENT DE PALAFRUGELL**

Text Refós Octubre 2006

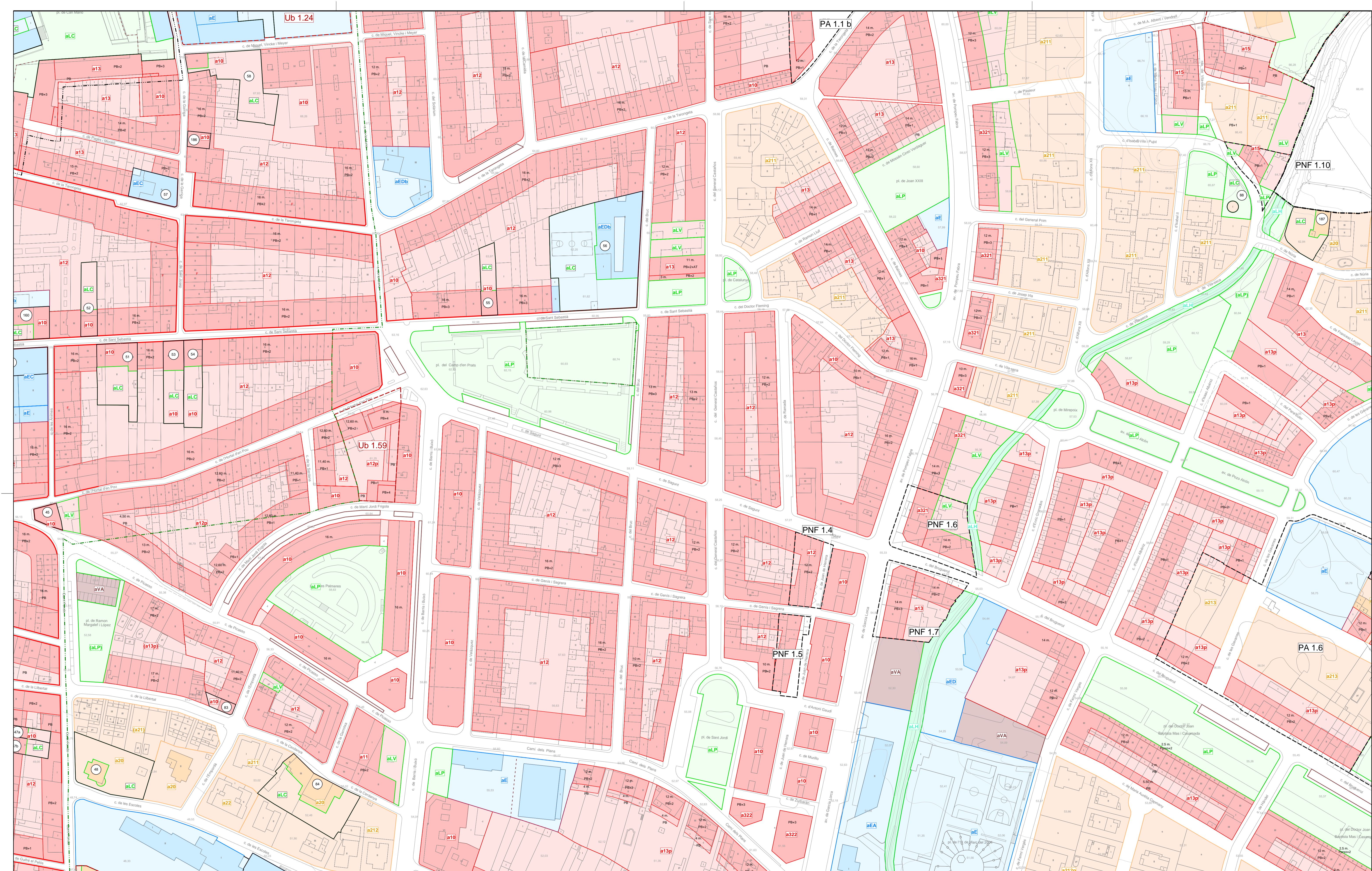
**O.3 Sòl Urbà i Urbanitzable**

**2 Qualificació**

4c3







**SISTEMES URBANÍSTICS**

VIARI	aVA APARCAMENT
	aVP PEATONAL
ESPACIS LLIBRES	aLP PARCS JARDINS URBANS
	aLH PROTEC. HIDROGRÀFICA
EQUIPAMENTS	aEA ADMINISTRATIU
	aEC SOCIOCULTURAL
	aED DOCENT
	aEE ESPORTIU
	aES SANITARI
HABITATGE DOTACIONAL	aHD DOTACIONAL
	a públic
	b privat

**ZONES URBANÍSTIQUES**

ESPACIS LLIBRES	aLV PRIVAT	a1 ALINACIÓ VIAL
	aLC CATALOGAT	
SERVEIS URBANS	aS SERVEIS URBANS	

**EDIFICACIÓ EXISTENT**

a10 EDIFICACIÓ EXISTENT	a2 OCUPACIÓ PARCEL·LA
a11 ILLA COMPACTE	a20 EDIFICACIÓ EXISTENT
a12 ILLA TANCADA	a21 UNIFAMILIAR
a13 ILLA OBERTA	a211 En Parcel·la 250
a14 INDUSTRIAL	a212 En Parcel·la 400
a15 NUCLI RURAL	a213 En Parcel·la 800
	a214 En Parcel·la 1500
	a215 En Parcel·la 3000
	a22 PLURIFAMILIAR
	a23 COMERCIAL/TERCIARI
	a231 En parcel·la 1500
	a232 En parcel·la 3000

**EDIFICACIÓ EXISTENT**

a24 INDUSTRIAL	a3 VOLUMETRIA ESPECÍFICA
a241 En parcel·la 1500	a30 EDIFICACIÓ EXISTENT
a242 En parcel·la 3000	a31 CONFIGURACIÓ FLEXIBLE
a25 NUCLI RURAL	a311 Unifamiliar
	a312 Plurifamiliar
	a32 CONFIGURACIÓ PRECISA
	a321 Unifamiliar
	a322 Plurifamiliar
	a33 COMERCIAL/TERCIARI
	a34 INDUSTRIAL
	a35 NUCLI RURAL

**PATRIMONI**

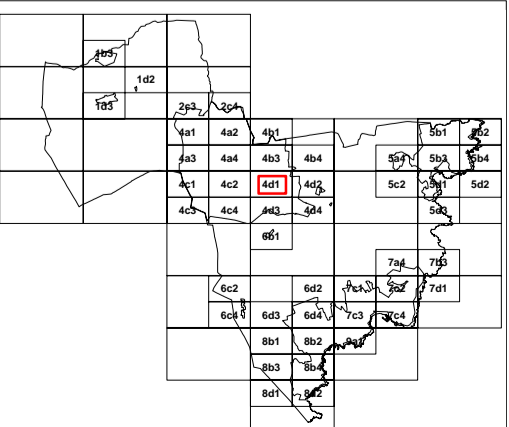
FRONT HORISONTI	TERME MUNICIPAL
SOL DE CULTURAL INTERES LOCAL	SOL·LUBA URBANITZABLE
SOL DE CULTURAL INTERES NACIONAL	SOL·SOL URBANITZABLE DELIMITAT
OP. ENJOY PROTECTED ZONE	PL·POLIGON URBANITZABLE
OP. CULTURAL HISTORIC	PL·PLA D'ACTIVITAT URBANITZABLE
AMBIT CANTONAL PERENY	PNF·POLIGON NORMATZATZATZ PUNTS
	AMBITZ APROVATS DURANT LA TRAMITACIÓ
	UNA ILLA D'OR
	ZONA MARITIM TERRESTRE
	CANAL DE RENDE

**DELIMITACIONS**

FRONT HORISONTI	TERME MUNICIPAL
SOL DE CULTURAL INTERES LOCAL	SOL·LUBA URBANITZABLE
SOL DE CULTURAL INTERES NACIONAL	SOL·SOL URBANITZABLE DELIMITAT
OP. ENJOY PROTECTED ZONE	PL·POLIGON URBANITZABLE
OP. CULTURAL HISTORIC	PL·PLA D'ACTIVITAT URBANITZABLE
AMBIT CANTONAL PERENY	PNF·POLIGON NORMATZATZATZ PUNTS
	AMBITZ APROVATS DURANT LA TRAMITACIÓ
	UNA ILLA D'OR
	ZONA MARITIM TERRESTRE
	CANAL DE RENDE

**L'Alcalde.**

Serveis Tècnics.



**PLA D'ORDENACIÓ URBANÍSTICA MUNICIPAL**

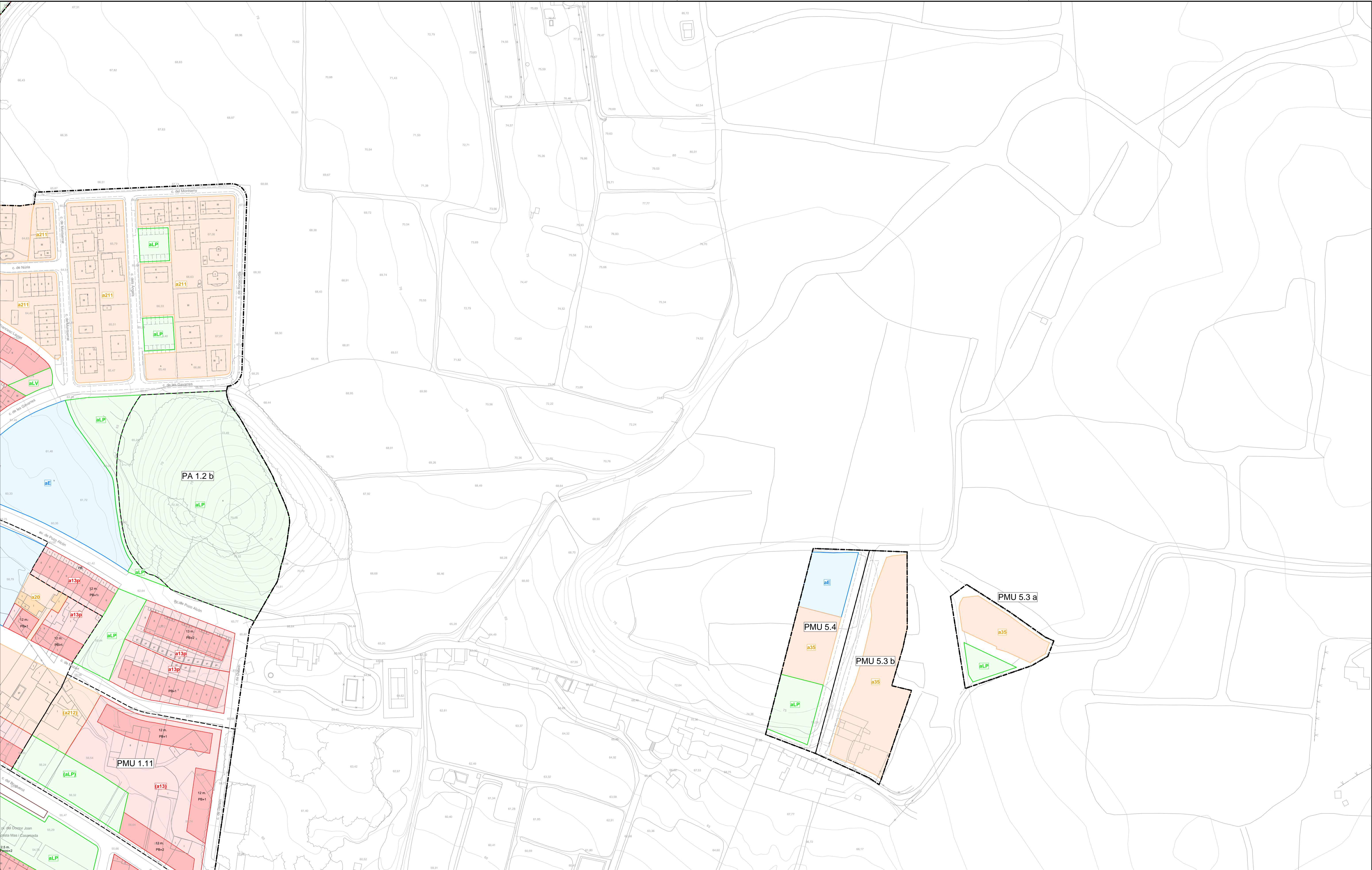
**AJUNTAMENT DE PALAFRUGELL**

Text Refós Octubre 2006

**O.3 Sòl Urbà i Urbanitzable**

**2 Qualificació**

4d1



**SISTEMES URBANÍSTICS**

VIARI	aVA APARCAMENT
	aVP PEATONAL
ESPACIS LLIBRES	aLP PARCS I JARDINS URBANS
	aLH PROTEC. HIDROGRÀFICA
EQUIPAMENTS	aEA ADMINISTRATIU
	aEC SOCIOCULTURAL
	aED DOCENT
	aEE ESPORTIU
	aES SANITARI
HABITATGE DOTACIONAL	aHD DOTACIONAL

a públic  
b privat

**ZONES URBANÍSTIQUES**

ESPACIS LLIBRES	aLV PRIVAT	a1 ALINIAÇÓ VIAL
SERVEIS URBANS	aLC CATALOGAT	
	aS SERVEIS URBANS	

**a1 EDIFICACIÓ EXISTENT**

a11 ILLA COMPACTE
a12 ILLA TANCADA
a13 ILLA OBERTA
a14 INDUSTRIAL
a15 NUCLI RURAL

**a2 OCUPACIÓ PARCEL·LA**

a20 EDIFICACIÓ EXISTENT
a21 UNIFAMILIAR
a211 En Parcel·la 250
a212 En Parcel·la 400
a213 En Parcel·la 800
a214 En Parcel·la 1500
a215 En Parcel·la 3000
a22 PLURIFAMILIAR
a23 COMERCIAL / TERCIARI
a231 En parcel·la 1500
a232 En parcel·la 3000

**a24 INDUSTRIAL**

a241 En parcel·la 1500
a242 En parcel·la 3000
a25 NUCLI RURAL

**a3 VOLUMETRIA ESPECÍFICA**

a30 EDIFICACIÓ EXISTENT
a31 CONFIGURACIÓ FLEXIBLE
a311 Unifamiliar
a312 Plurifamiliar
a32 CONFIGURACIÓ PRECISA
a321 Unifamiliar
a322 Plurifamiliar
a33 COMERCIAL / TERCIARI
a34 INDUSTRIAL
a35 NUCLI RURAL

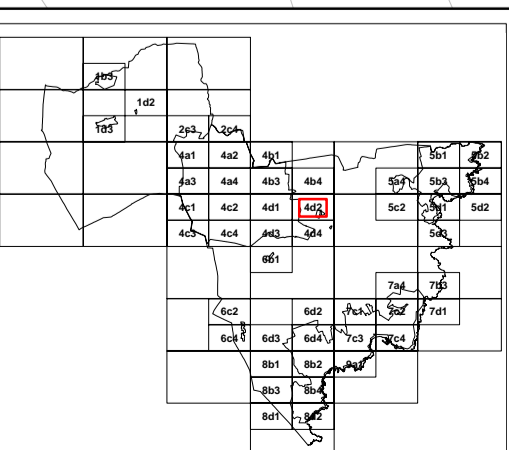
**PATRIMONI**

FRONT HOMÒGENI
BOL. BE CULTURAL INTERÉS LOCAL
BOL. BE CULTURAL INTERÉS NACIONAL
EP. ENTORN PROTEGID ROL
OL. QUADRE HISTÒRIC
AMBT. CULTUR. PERENI

**DELIMITACIONS**

TERME MUNICIPAL
SÒL URBÀ URBANITZABLE
SÒL SÒL URBANITZABLE DELIMITAT
PL. POLÍGON REGULAT
PMU PL. SÒL URBÀ URBANITZABLE
PMU POLÍGON NORMALITZAT D'INDICIS
AMBIT D'APROVAT D'URBANITZACIÓ
LINEA D'ORDI
ZONA MARITIM TERRESTRE
CANAL DE FONDS

Escala: 1/1000  
0 10 20 30 40 50 m



**PLA D'ORDENACIÓ URBANÍSTICA MUNICIPAL**

**AJUNTAMENT DE PALAFRUGELL**

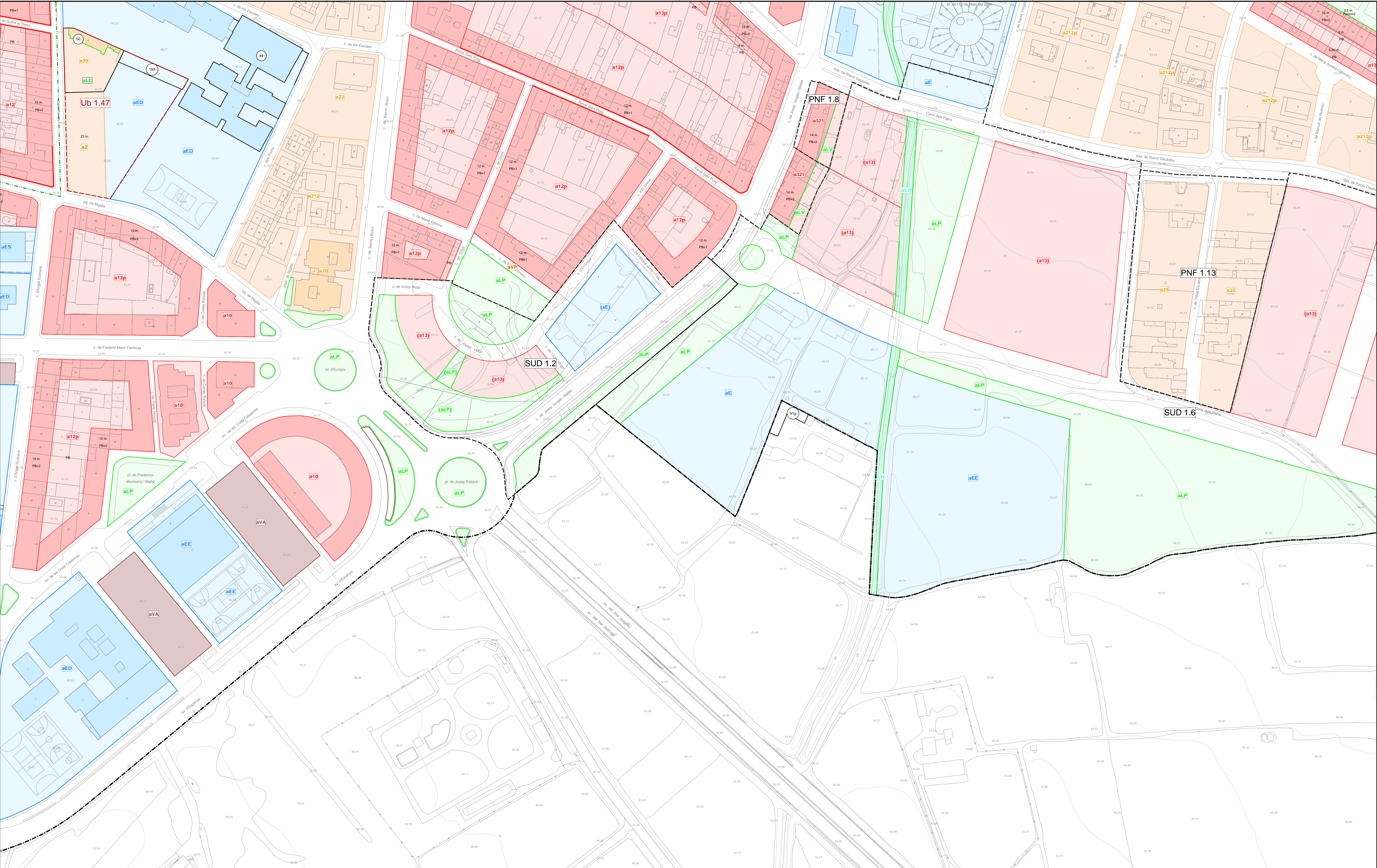
Text Refós Octubre 2006

**O.3 Sòl Urbà i Urbanitzable**

**2 Qualificació**

L'Alcalde,  
Serveis Tècnics.

4d2



**SISTEMES URBANÍSTICS**

VIARI	aVA APARCAMENT
	aVP PEATONAL
ESPACIS LLIBRES	aLP PARCS I JARDINS URBANS
	aLH PROTEC. HIDROGRÀFICA
EQUIPAMENTS	aEA ADMINISTRATIUS
	aEC SOCIOCULTURAL
	aED DOCENT
	aEE ESPORTIU
	aES SANITARI
HABITATGE DOTACIONAL	aHD DOTACIONAL

a públic  
b privat

**ZONES URBANÍSTIQUES**

ESPACIS LLIBRES	aLV PRIVAT	a1 ALINACIÓ VIAL
	aLC CATALOGAT	
SERVEIS URBANS	aS SERVEIS URBANS	

a10 EDIFICACIÓ EXISTENT	a2 OCUPACIÓ PARCEL·LA	a20 EDIFICACIÓ EXISTENT	a24 INDUSTRIAL	a3 VOLUMETRIA ESPECÍFICA	a30 EDIFICACIÓ EXISTENT
a11 IL·LA COMPACTE	a21 UNIFAMILIAR	a21 UNIFAMILIAR	a241 En parcel·la 1500	a31 CONFIGURACIÓ FLEXIBLE	a31 CONFIGURACIÓ FLEXIBLE
a12 IL·LA TANCADA	a211 En Parcel·la 250	a212 En Parcel·la 250	a242 En parcel·la 3000	a311 Unifamiliar	a311 Unifamiliar
a13 IL·LA OBERTA	a212 En Parcel·la 400	a213 En Parcel·la 800	a25 NUCLI RURAL	a312 Plurifamiliar	a312 Plurifamiliar
a14 INDUSTRIAL	a214 En Parcel·la 1500	a215 En Parcel·la 3000		a32 CONFIGURACIÓ PRECISA	a32 CONFIGURACIÓ PRECISA
a15 NUCLI RURAL	a215 En Parcel·la 3000			a321 Unifamiliar	a321 Unifamiliar
				a322 Plurifamiliar	a322 Plurifamiliar
				a33 COMERCIAL / TERCIARI	a33 COMERCIAL / TERCIARI
				a34 INDUSTRIAL	a34 INDUSTRIAL
				a35 NUCLI RURAL	a35 NUCLI RURAL

a20 EDIFICACIÓ EXISTENT	a21 UNIFAMILIAR	a211 En Parcel·la 250	a212 En Parcel·la 400	a213 En Parcel·la 800	a214 En Parcel·la 1500	a215 En Parcel·la 3000	a22 PLURIFAMILIAR	a23 COMERCIAL / TERCIARI	a231 En parcel·la 1500	a232 En parcel·la 3000
-------------------------	-----------------	-----------------------	-----------------------	-----------------------	------------------------	------------------------	-------------------	--------------------------	------------------------	------------------------

**PATRIMONI**

- FRONT HORISONTAL
- SOL DE CULTURAL INTERES LOCAL
- BONIC DE CULTURAL INTERES NACIONAL
- EP. ENTORN PROTEGID RICH
- CI. QUADRE HISTORIC
- AMBT CULTUR FERRE

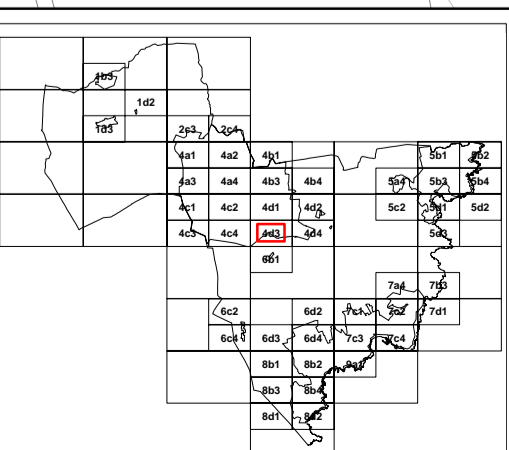
**DELIMITACIONS**

- TERME MUNICIPAL
- SOL URBÀ URBANITZABLE
- SOL SÓL URBANITZABLE DELIMITAT
- PL. POLSION PROTEGIDA
- PL. PLUS VALORADA URBANA
- PL. POLSION NORMALITZADA PINGLES
- AMBIT PROTEGIT DURANT LA TRAMITACIÓ
- LINEA D'ORDRE
- ZONA MARITIM TERRESTRE
- CANAL DE RENDE

Escala: 1/1000

0 10 20 30 40 50 m

L'Alcalde,  
Serveis Tècnics.



**PLA D'ORDENACIÓ URBANÍSTICA MUNICIPAL**

**AJUNTAMENT DE PALAFRUGELL**

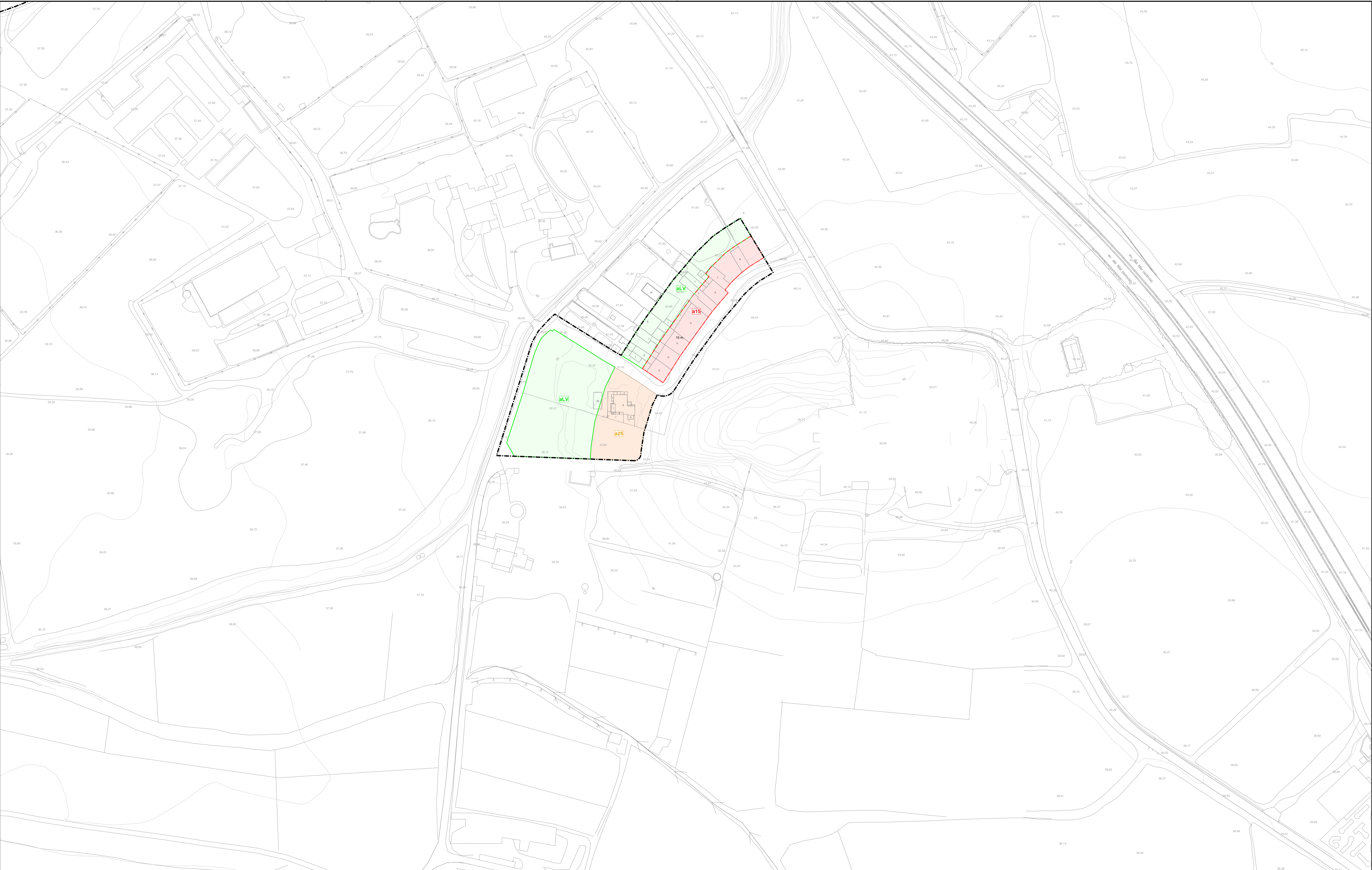
Text Refós Octubre 2006

**O.3 Sòl Urbà i Urbanitzable**

**2 Qualificació**

4d3





**SISTEMES URBANÍSTICS**

VIARI	aVA APARCAMENT
	aVP PEATONAL
ESPACIS LLIBRES	aLP PARCS I JARDINS URBANS
	aLH PROTEC. HIDROGRÀFICA
EQUIPAMENTS	aEA ADMINISTRATIU
	aEC SOCIOCULTURAL
	aED DOCENT
	aEE ESPORTIU
	aES SANITARI
HABITATGE DOTACIONAL	aHD DOTACIONAL

a públic  
b privat

**ZONES URBANÍSTIQUES**

ESPACIS LLIBRES	aLV PRIVAT	a1 ALINACIÓ VIAL
	aLC CATALOGAT	
SERVEIS URBANS	aS SERVEIS URBANS	

**a10 EDIFICACIÓ EXISTENT**

a11 IL·LA COMPACTE
a12 IL·LA TANCADA
a13 IL·LA OBERTA
a14 INDUSTRIAL
a15 NUCLI RURAL

**a2 OCUPACIÓ PARCEL·LA**

a20 EDIFICACIÓ EXISTENT
a21 UNIFAMILIAR
a211 En Parcel·la 250
a212 En Parcel·la 400
a213 En Parcel·la 800
a214 En Parcel·la 1500
a215 En Parcel·la 3000
a22 PLURIFAMILIAR
a23 COMERCIAL / TERCIARI
a231 En parcel·la 1500
a232 En parcel·la 3000

**a24 INDUSTRIAL**

a241 En parcel·la 1500
a242 En parcel·la 3000
a25 NUCLI RURAL

**a3 VOLUMETRIA ESPECÍFICA**

a30 EDIFICACIÓ EXISTENT
a31 CONFIGURACIÓ FLEXIBLE
a311 Unifamiliar
a312 Plurifamiliar
a32 CONFIGURACIÓ PRECISA
a321 Unifamiliar
a322 Plurifamiliar
a33 COMERCIAL / TERCIARI
a34 INDUSTRIAL
a35 NUCLI RURAL

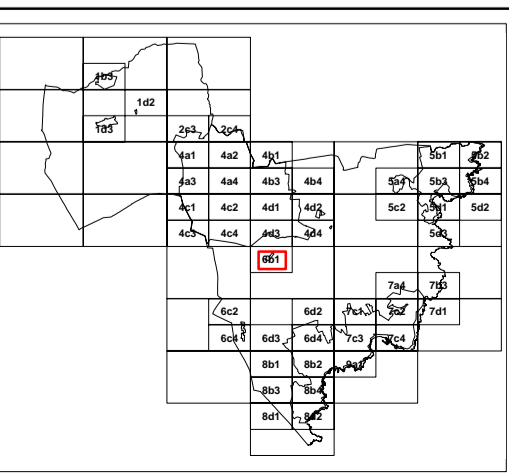
**PATRIMONI**

- FRONT HOMÒGENI
- BOL. DE CULTURAL INTERÉS LOCAL
- BOL. DE CULTURAL INTERÉS NACIONAL
- EP. ENTORN PROTEGIDOR BOL
- CI. QUADRE HISTÒRIC
- AMBT CULTURAL PERENI

**DELIMITACIONS**

- TERME MUNICIPAL
- SÒL URBÀ LIBERANTIBLE
- SÒL SÒL LIBERANTIBLE DELIMITAT
- PL. POLSÓN VERTICADÓ
- PMU PLÀS MAL·LORNA URBANA
- PMU POLSÓN NORMALITZADÓ FUNDOS
- AMBIT APROVAT DURANT LA TRAMITACIÓ
- LINEA D'OBRA
- ZONA MARITIM TERRESTRE
- CAN DE FONDS

Escala: 1/1000  
0 10 20 30 40 50 m



**PLA D'ORDENACIÓ URBANÍSTICA MUNICIPAL**

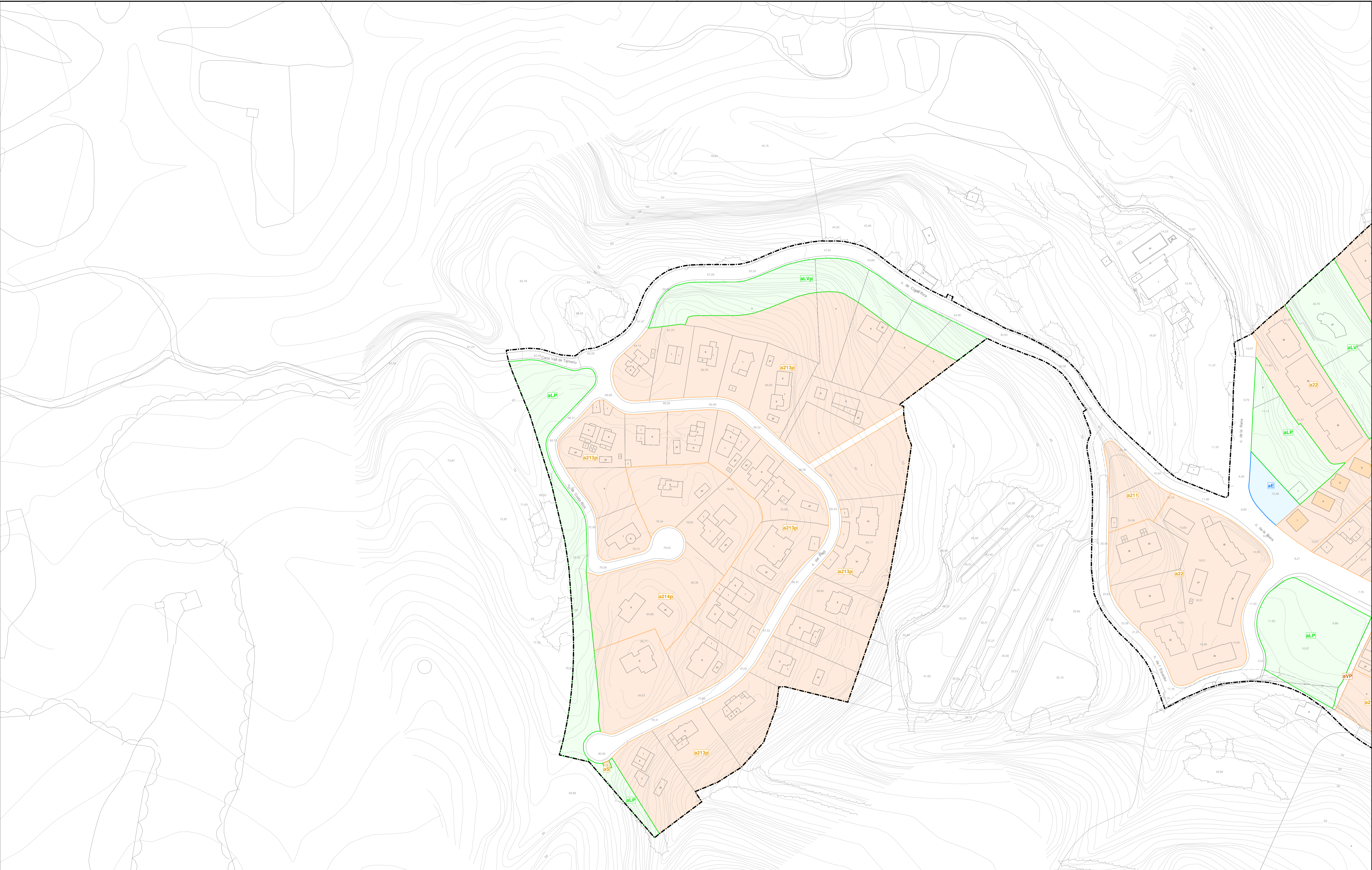
**AJUNTAMENT DE PALAFRUGELL**

Text Refós Octubre 2006

**O.3 Sòl Urbà i Urbanitzable**

**2 Qualificació**

6b1



**SISTEMES URBANÍSTICS**

VIARI	aVA APARCAMENT
	aVP PEATONAL
ESPACIS LLIBRES	aLP PARCS I JARDINS URBANS
	aLH PROTEC. HIDROGRÀFICA
EQUIPAMENTS	aEA ADMINISTRATIU
	aEC SOCIOCULTURAL
	aED DOCENT
	aEE ESPORTIU
	aES SANITARI
HABITATGE DOTACIONAL	aHD DOTACIONAL

a públic  
b privat

**ZONES URBANÍSTIQUES**

ESPACIS LLIBRES	aLV PRIVAT	a1 ALINACIÓ VIAL
	aLC CATALOGAT	
SERVEIS URBANS	aS SERVEIS URBANS	

a10 EDIFICACIÓ EXISTENT	a21 UNIFAMILIAR	a24 INDUSTRIAL
a11 ILLA COMPACTE	a211 En Parcel·la 250	a241 En parcel·la 1500
a12 ILLA TANCADA	a212 En Parcel·la 400	a242 En parcel·la 3000
a13 ILLA OBERTA	a213 En Parcel·la 800	a25 NUCLI RURAL
a14 INDUSTRIAL	a214 En Parcel·la 1500	
a15 NUCLI RURAL	a215 En Parcel·la 3000	

a20 EDIFICACIÓ EXISTENT	a22 PLURIFAMILIAR	a30 EDIFICACIÓ EXISTENT
a21 UNIFAMILIAR	a222 PLURIFAMILIAR	a31 CONFIGURACIÓ FLEXIBLE
a211 En Parcel·la 250		a311 Unifamiliar
a212 En Parcel·la 400		a312 Plurifamiliar
a213 En Parcel·la 800		a32 CONFIGURACIÓ PRECISA
a214 En Parcel·la 1500		a321 Unifamiliar
a215 En Parcel·la 3000		a322 Plurifamiliar

a23 COMERCIAL / TERCIARI	a33 COMERCIAL / TERCIARI
a231 En parcel·la 1500	a34 INDUSTRIAL
a232 En parcel·la 3000	a35 NUCLI RURAL

**PATRIMONI**

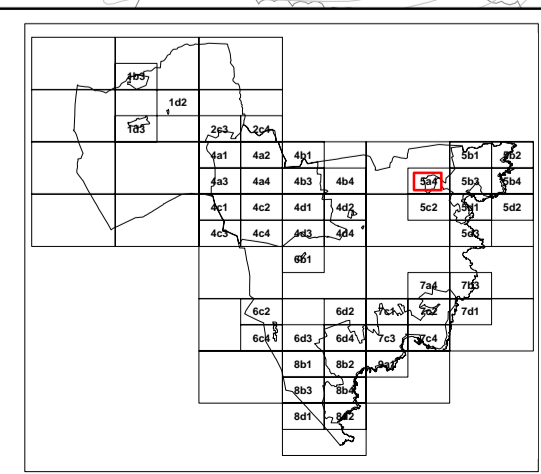
FRONT HOMÒGENI	TERME MUNICIPAL
SOL. DE CULTURAL INTERÉS LOCAL	SOL. URBÀ URBANITZABLE
SOL. DE CULTURAL INTERÉS NACIONAL	SOL. SÓL URBANITZABLE DELIMITAT
SOL. DE CULTURAL INTERÉS EUROPEU	PL. POLÍGON INDUSTRIAL
OP. ENTORN PROTEGID ROR	PL. POLÍGON NORMALITZADO PINGLES
OP. ENTORN HISTÒRIC	AMBIT APROVAT DURANT LA TRAMITACIÓ
AMBIT CULTURAL PERENY	LINEA D'OBRA
	ZONA MARITIM TERRESTRE
	CANAL DE FONDS

**DELIMITACIONS**

TERME MUNICIPAL	SOL. URBÀ URBANITZABLE
SOL. SÓL URBANITZABLE DELIMITAT	PL. POLÍGON INDUSTRIAL
PL. POLÍGON INDUSTRIAL	PL. POLÍGON NORMALITZADO PINGLES
AMBIT APROVAT DURANT LA TRAMITACIÓ	LINEA D'OBRA
LINEA D'OBRA	ZONA MARITIM TERRESTRE
ZONA MARITIM TERRESTRE	CANAL DE FONDS

Escala: 1/1000  
0 10 20 30 40 50 m

L'Alcalde,  
Serveis Tècnics.



**PLA D'ORDENACIÓ URBANÍSTICA MUNICIPAL**

**AJUNTAMENT DE PALAFRUGELL**

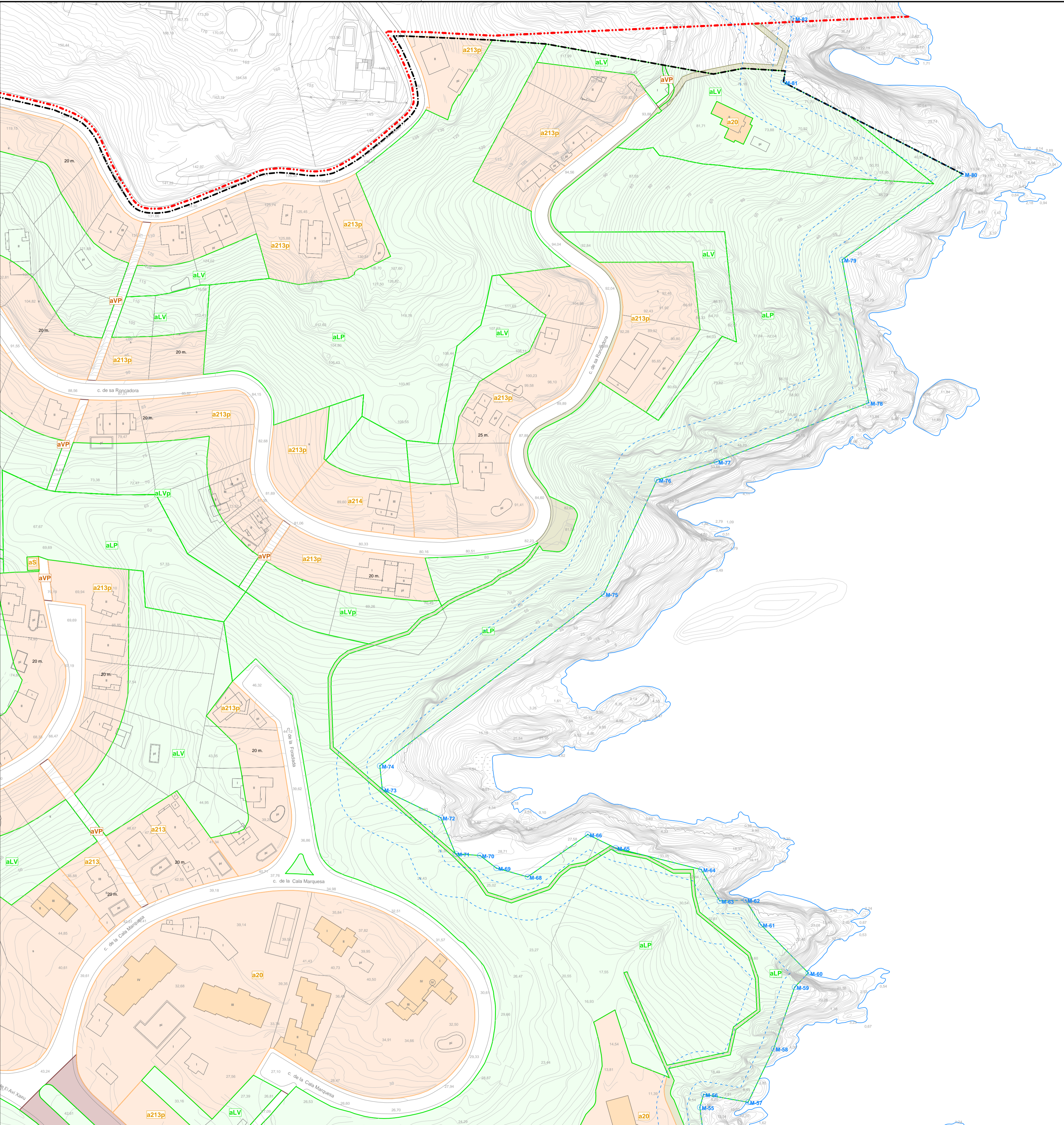
Text Refós Octubre 2006

**O.3 Sòl Urbà i Urbanitzable**

**2 Qualificació**

5a4





**SISTEMES URBANÍSTICS**

VIARI	aVA APARCAMENT	aVP PEATONAL
ESPACIS LLIBRES	aLP PARCS I JARDINS URBANS	aLH PROTEC. HIDROGRÀFICA
EQUIPAMENTS	aEA ADMINISTRATIUS	aEC SOCIOCULTURAL
	aED DOCENT	aEE ESPORTIU
	aES SANITARI	
HABITATGE DOTACIONAL	aHD DOTACIONAL	

a públic  
b privat

**ZONES URBANÍSTIQUES**

ESPACIS LLIBRES	aLV PRIVAT	aLC CATALOGAT
SERVEIS URBANS	aS SERVEIS URBANS	

**a1 ALINACIÓ VIAL**

a10 EDIFICACIÓ EXISTENT	a11 ILLA COMPACTE	a12 ILLA TANCADA	a13 ILLA OBERTA	a14 INDUSTRIAL	a15 NUCLI RURAL
-------------------------	-------------------	------------------	-----------------	----------------	-----------------

**a2 OCUPACIÓ PARCEL·LA**

a20 EDIFICACIÓ EXISTENT	a21 UNIFAMILIAR	a211 En Parcel·la 250	a212 En Parcel·la 400	a213 En Parcel·la 800	a214 En Parcel·la 1500	a215 En Parcel·la 3000	a22 PLURIFAMILIAR	a23 COMERCIAL / TERCIARI	a231 En parcel·la 1500	a232 En parcel·la 3000
-------------------------	-----------------	-----------------------	-----------------------	-----------------------	------------------------	------------------------	-------------------	--------------------------	------------------------	------------------------

**a3 VOLUMETRIA ESPECÍFICA**

a30 EDIFICACIÓ EXISTENT	a31 CONFIGURACIÓ FLEXIBLE	a311 Unifamiliar	a312 Plurifamiliar	a32 CONFIGURACIÓ PRECISA	a321 Unifamiliar	a322 Plurifamiliar	a33 COMERCIAL / TERCIARI	a34 INDUSTRIAL	a35 NUCLI RURAL
-------------------------	---------------------------	------------------	--------------------	--------------------------	------------------	--------------------	--------------------------	----------------	-----------------

**PATRIMONI**

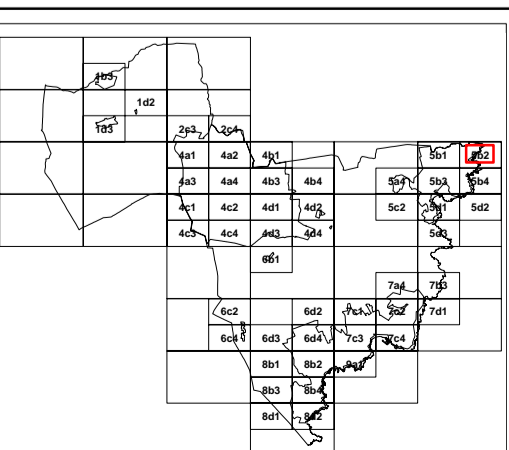
FRONT HORISONTI	BOL. DE CULTURAL INTERÉS LOCAL	BOL. DE CULTURAL INTERÉS NACIONAL	EP. ENTORN PROTEGID ROL	OL. QUINAR HISTÓRIC	AMBT CULTURAL PEREN
-----------------	--------------------------------	-----------------------------------	-------------------------	---------------------	---------------------

**DELIMITACIONS**

TERME MUNICIPAL	SÒL URBÀ URBANITZABLE	SÒL URBÀ URBANITZABLE DELIMITAT	PL. POLSOS URBANITZATS	PLU. PLU. SÒL URBÀ URBANITZABLE	PLU. POLSOS URBANITZATS DELIMITATS	AMBIT D'APROVAT DURANT LA TRAMITACIÓ	LINEA D'OBRA	ZONA MARÍTIMA TERRESTRE	CANV DE FONDS
-----------------	-----------------------	---------------------------------	------------------------	---------------------------------	------------------------------------	--------------------------------------	--------------	-------------------------	---------------

Escala: 1/1000  
0 10 20 30 40 50 m

L'Alcalde,  
  
Serveis Tècnics.



**PLA D'ORDENACIÓ URBANÍSTICA MUNICIPAL**

**AJUNTAMENT DE PALAFRUGELL**

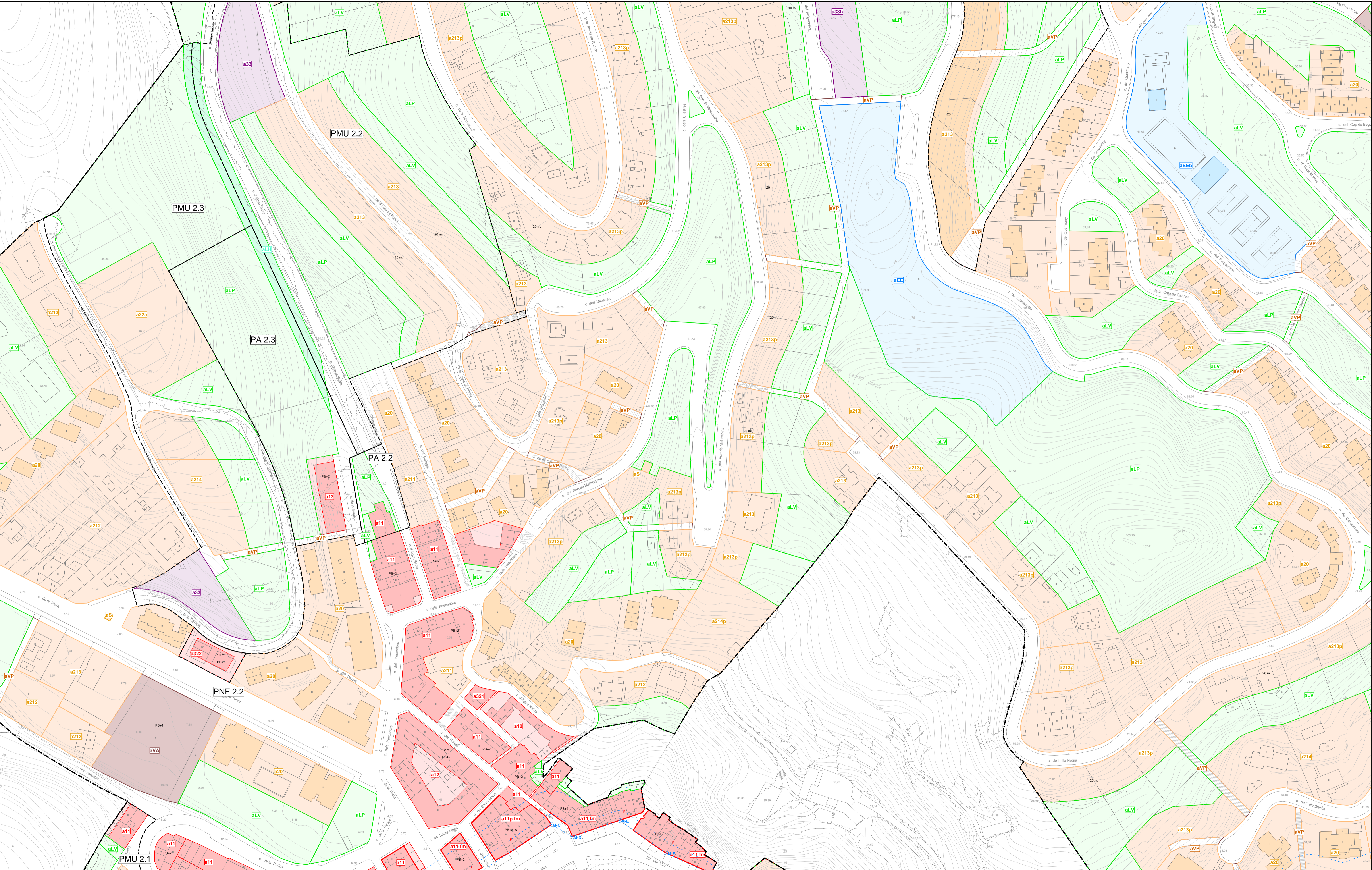
Text Refós Octubre 2006

**O.3 Sòl Urbà i Urbanitzable**

**2 Qualificació**

5b2





**SISTEMES URBANÍSTICS**

VIARI	aVA APARCAMENT
	aVP PEATONAL
ESPACIS LLIBRES	aLP PARCS I JARDINS URBANS
	aLH PROTEC. HIDROGRÀFICA
EQUIPAMENTS	aEA ADMINISTRATIU
	aEC SOCIOCULTURAL
	aED DOCENT
	aEE ESPORTIU
	aES SANITARI
HABITATGE DOTACIONAL	aHD DOTACIONAL

a públic  
b privat

**ZONES URBANÍSTIQUES**

ESPACIS LLIBRES	aLV PRIVAT	a1 ALINACIÓ VIAL
	aLC CATALOGAT	
SERVEIS URBANS	aS SERVEIS URBANS	

**a0 EDIFICACIÓ EXISTENT**

a10 EDIFICACIÓ EXISTENT	a2 OCUPACIÓ PARCEL·LA
a11 IL·LA COMPACTE	a21 UNIFAMILIAR
a12 IL·LA TANCADA	a211 En Parcel·la 250
a13 IL·LA OBERTA	a212 En Parcel·la 400
a14 INDUSTRIAL	a213 En Parcel·la 800
a15 NUCLI RURAL	a214 En Parcel·la 1500
	a215 En Parcel·la 3000
	a22 PLURIFAMILIAR
	a23 COMERCIAL / TERCIARI
	a231 En parcel·la 1500
	a232 En parcel·la 3000

**a24 INDUSTRIAL**

a241 En parcel·la 1500	a3 VOLUMETRIA ESPECÍFICA
a242 En parcel·la 3000	a30 EDIFICACIÓ EXISTENT
a25 NUCLI RURAL	a31 CONFIGURACIÓ FLEXIBLE
	a311 Unifamiliar
	a312 Plurifamiliar
	a32 CONFIGURACIÓ PRECISA
	a321 Unifamiliar
	a322 Plurifamiliar
	a33 COMERCIAL / TERCIARI
	a34 INDUSTRIAL
	a35 NUCLI RURAL

**PATRIMONI**

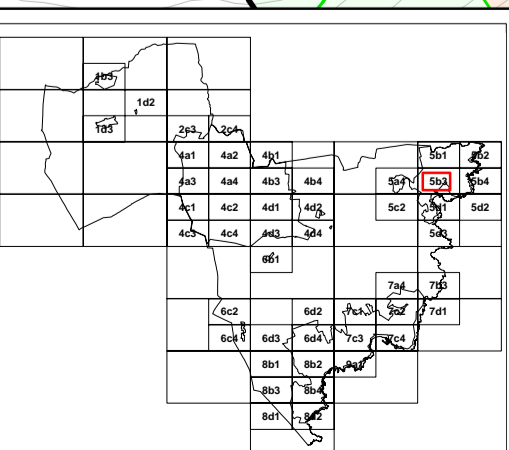

FRONT HORISONTI	TERME MUNICIPAL
BOL. DE CULTURAL INTERES LOCAL	SÒL URBÀ URBANITZABLE
BOL. DE CULTURAL INTERES NACIONAL	SÒL URBÀ URBANITZABLE DELIMITAT
OP. FOTOFOTODUPLICACIÓ	PL. POLÍGON INDUSTRIAL
OP. COL·LECCIÓ HISTÒRICA	PL. PLURAL URBANA
AMBT. CULTURAL PATRIM.	PL. POLÍGON NORMALITZAT D'INDUS.
	AMBT. APROVAT DURANT LA TRAMITACIÓ
	LINEA D'ORDI
	ZONA MARITIM TERRESTRE
	CANAL DE RENOU

**DELIMITACIONS**

FRONT HORISONTI	TERME MUNICIPAL
BOL. DE CULTURAL INTERES LOCAL	SÒL URBÀ URBANITZABLE
BOL. DE CULTURAL INTERES NACIONAL	SÒL URBÀ URBANITZABLE DELIMITAT
OP. FOTOFOTODUPLICACIÓ	PL. POLÍGON INDUSTRIAL
OP. COL·LECCIÓ HISTÒRICA	PL. PLURAL URBANA
AMBT. CULTURAL PATRIM.	PL. POLÍGON NORMALITZAT D'INDUS.
	AMBT. APROVAT DURANT LA TRAMITACIÓ
	LINEA D'ORDI
	ZONA MARITIM TERRESTRE
	CANAL DE RENOU

**L'Alcalde.**

Serveis Tècnics.



**PLA D'ORDENACIÓ URBANÍSTICA MUNICIPAL**

**AJUNTAMENT DE PALAFRUGELL**

Text Refós Octubre 2006

**O.3 Sòl Urbà i Urbanitzable**

**2 Qualificació**

5b3





**SISTEMES URBANÍSTICS**

VIARI	aVA APARCAMENT
	aVP PEATONAL
ESPACIS LLIBRES	aLP PARCS I JARDINS URBANS
	aLH PROTEC. HIDROGRÀFICA
EQUIPAMENTS	aEA ADMINISTRATIU
	aEC SOCIOCULTURAL
	aED DOCENT
	aEE ESPORTIU
	aES SANITARI
HABITATGE DOTACIONAL	aHD DOTACIONAL
	a públic
	b privat

**ZONES URBANÍSTIQUES**

ESPACIS LLIBRES	aLV PRIVAT	a1 ALINACIÓ VIAL
	aLC CATALOGAT	
SERVEIS URBANS	aS SERVEIS URBANS	
		a10 EDIFICACIÓ EXISTENT
		a11 IL·LA COMPACTE
		a12 IL·LA TANCADA
		a13 IL·LA OBERTA
		a14 INDUSTRIAL
		a15 NUCLI RURAL

**a2 OCUPACIÓ PARCEL·LA**

a20 EDIFICACIÓ EXISTENT	a24 INDUSTRIAL
a21 UNIFAMILIAR	a241 En parcel·la 1500
a211 En Parcel·la 250	a242 En parcel·la 3000
a212 En Parcel·la 400	a25 NUCLI RURAL
a213 En Parcel·la 800	
a214 En Parcel·la 1500	
a215 En Parcel·la 3000	
a22 PLURIFAMILIAR	
a23 COMERCIAL / TERCIARI	
a231 En parcel·la 1500	
a232 En parcel·la 3000	

**a3 VOLUMETRIA ESPECÍFICA**

a30 EDIFICACIÓ EXISTENT	a31 CONFIGURACIÓ FLEXIBLE
a311 Unifamiliar	a312 Plurifamiliar
a32 CONFIGURACIÓ PRECISA	a321 Unifamiliar
a322 Plurifamiliar	a33 COMERCIAL / TERCIARI
a34 INDUSTRIAL	a35 NUCLI RURAL

**PATRIMONI**

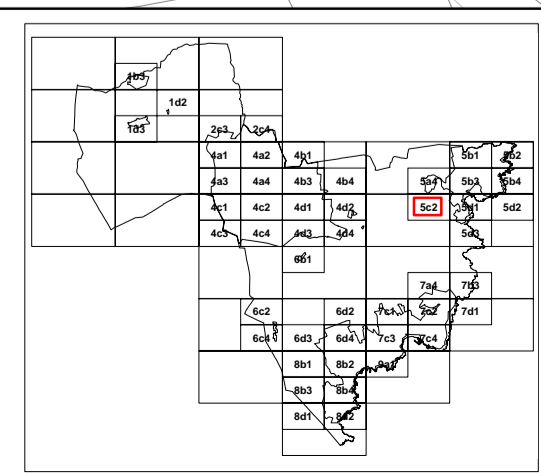
FRONT HOMÒGENI	SOI. DE CULTURAL INTERES LOCAL
SOI. DE CULTURAL INTERES NACIONAL	SOI. DE CULTURAL INTERES NACIONAL
SOI. DE CULTURAL INTERES LOCAL	SOI. DE CULTURAL INTERES NACIONAL
SOI. DE CULTURAL INTERES NACIONAL	SOI. DE CULTURAL INTERES NACIONAL
SOI. DE CULTURAL INTERES LOCAL	SOI. DE CULTURAL INTERES NACIONAL
SOI. DE CULTURAL INTERES NACIONAL	SOI. DE CULTURAL INTERES NACIONAL
SOI. DE CULTURAL INTERES LOCAL	SOI. DE CULTURAL INTERES NACIONAL
SOI. DE CULTURAL INTERES NACIONAL	SOI. DE CULTURAL INTERES NACIONAL

**DELIMITACIONS**

TERME MUNICIPAL	SÒL URBÀ URBANITZABLE
SÒL URBÀ URBANITZABLE	SÒL URBÀ URBANITZABLE DELIMITAT
SÒL URBÀ URBANITZABLE DELIMITAT	SÒL URBÀ URBANITZABLE DELIMITAT
SÒL URBÀ URBANITZABLE DELIMITAT	SÒL URBÀ URBANITZABLE DELIMITAT
SÒL URBÀ URBANITZABLE DELIMITAT	SÒL URBÀ URBANITZABLE DELIMITAT
SÒL URBÀ URBANITZABLE DELIMITAT	SÒL URBÀ URBANITZABLE DELIMITAT
SÒL URBÀ URBANITZABLE DELIMITAT	SÒL URBÀ URBANITZABLE DELIMITAT
SÒL URBÀ URBANITZABLE DELIMITAT	SÒL URBÀ URBANITZABLE DELIMITAT

Escala: 1/1000  
0 10 20 30 40 50 m

L'Alcalde,  
Servei Tècnic.



**PLA D'ORDENACIÓ URBANÍSTICA MUNICIPAL**

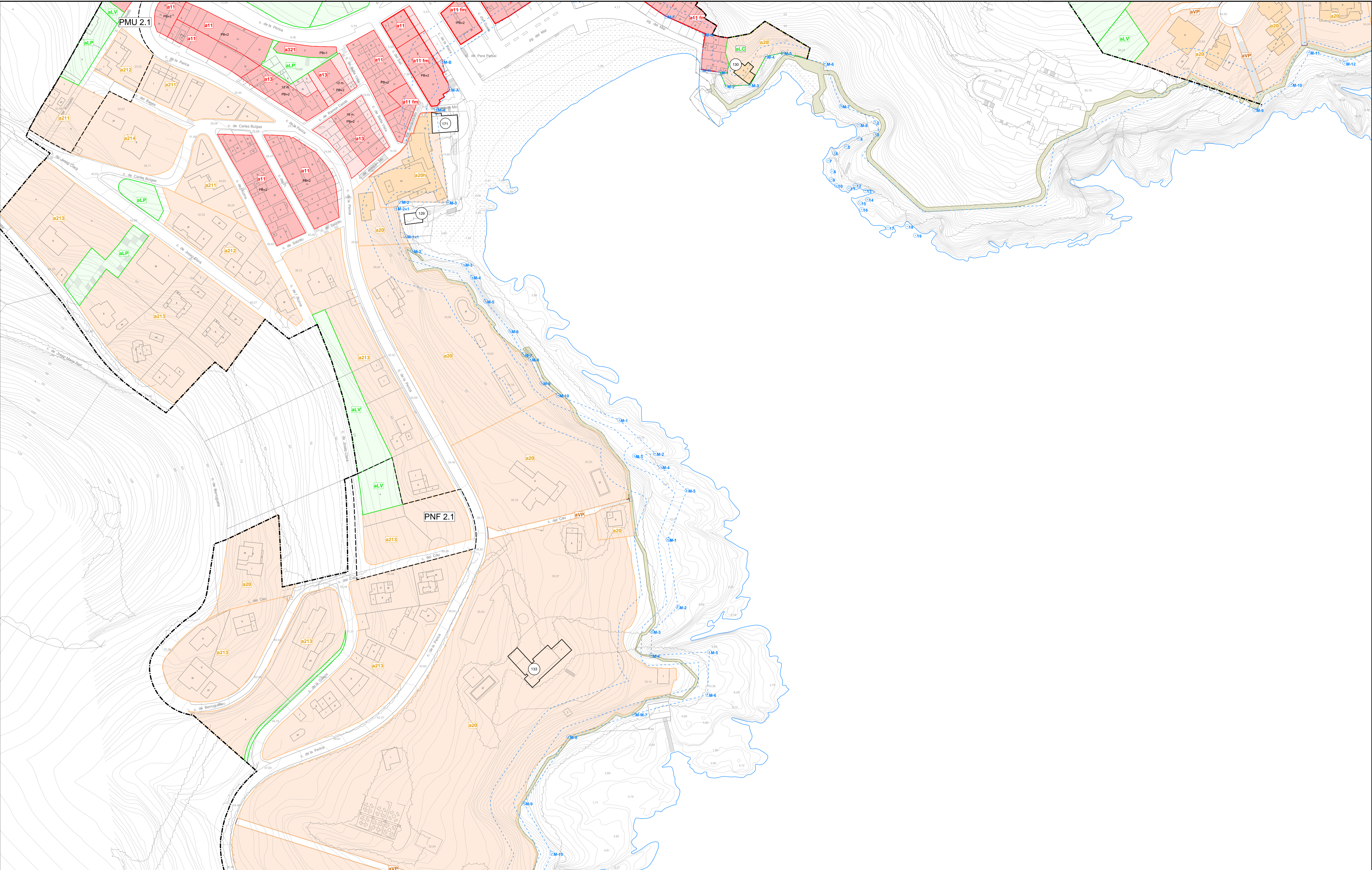
**AJUNTAMENT DE PALAFRUGELL**

Text Refós Octubre 2006

**O.3 Sòl Urbà i Urbanitzable**

**2 Qualificació**

5c2



**SISTEMES URBANÍSTICS**

VIARI	aVA PARCAMENT
	aVP PEATONAL
ESPais LLIBRES	aLP PARCS I JARDINS URBANS
	aLH PROTEC. HIDROGRÀFICA
EQUIPAMENTS	aEA ADMINISTRATIU
	aEC SOCIOCULTURAL
	aED DOCENT
	aEE ESPORTIU
	aES SANITARI
HABITATGE DOTACIONAL	aHD DOTACIONAL

a públic  
b privat

**ZONES URBANÍSTIQUES**

ESPais LLIBRES	aLV PRIVAT	a1 ALINACIÓ VIAL
	aLC CATALOGAT	
SERVEIS URBANS	aS SERVEIS URBANS	

a10 EDIFICACIÓ EXISTENT	a2 OCUPACIÓ PARCEL·LA
a11 IL·LA COMPACTE	a20 EDIFICACIÓ EXISTENT
a12 IL·LA TANCADA	a21 UNIFAMILIAR
a13 IL·LA OBERTA	a211 En Parcel·la 250
a14 INDUSTRIAL	a212 En Parcel·la 400
a15 NUCLI RURAL	a213 En Parcel·la 800
	a214 En Parcel·la 1500
	a215 En Parcel·la 3000
	a22 PLURIFAMILIAR
	a23 COMERCIAL / TERCIARI
	a231 En parcel·la 1500
	a232 En parcel·la 3000

a24 INDUSTRIAL	a3 VOLUMETRIA ESPECÍFICA
a241 En parcel·la 1500	a30 EDIFICACIÓ EXISTENT
a242 En parcel·la 3000	a31 CONFIGURACIÓ FLEXIBLE
a25 NUCLI RURAL	a311 Unifamiliar
	a312 Plurifamiliar
	a32 CONFIGURACIÓ PRECISA
	a321 Unifamiliar
	a322 Plurifamiliar
	a33 COMERCIAL / TERCIARI
	a34 INDUSTRIAL
	a35 NUCLI RURAL

**PATRIMONI**

- FRONT HOMÒGENI
- BOL. DE CULTURAL INTERÉS LOCAL
- BOL. DE CULTURAL INTERÉS NACIONAL
- EP. ENTORN PROTEGID RICH
- CI. QUINARI HISTÒRIC
- AMBT CULTURAL PERENI


**DELIMITACIONS**

- TERME MUNICIPAL
- SÒL URBÀ LIBERABLE
- SÒL SÒL LIBERABLE DELIMITAT
- PL. POLSÓN VINCULAT
- PMU PL. SÀL·LIDA URBANA
- PMI POLSÓN NORMALITZADÓ FUNDOS
- AMBT APROVAD DURANT LA TRAMITACIÓ
- LINEA D'ORITÀ
- ZONA MARITIM TERRESTRE
- CANV DE FONDS

Escala: 1/1000  
0 10 20 30 40 50 m

L'Alcalde,

Serveis Tècnics,



**PLA D'ORDENACIÓ URBANÍSTICA MUNICIPAL**

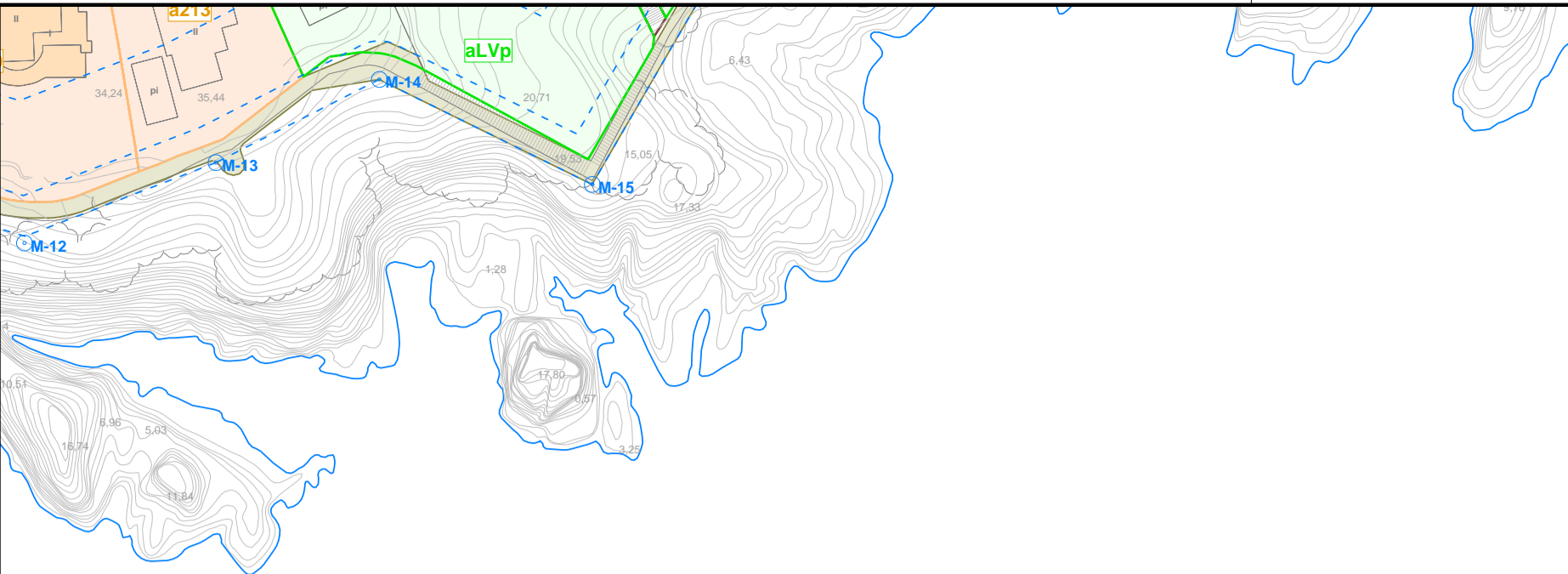
**AJUNTAMENT DE PALAFRUGELL**

Text Refós Octubre 2006

**O.3 Sòl Urbà i Urbanitzable**

**2 Qualificació**

5d1



**SISTEMES URBANÍSTICS**

VIARI	aVA APARCAMENT
	aVP PEATONAL
ESPACIS LLIBRES	aLP PARCS I JARDINS URBANS
	aLH PROTEC. HIDROGRÀFICA
EQUIPAMENTS	aEA ADMINISTRATIU
	aEC SOCIOCULTURAL
	aED DOCENT
	aEE ESPORTIU
	aES SANITARI
HABITATGE DOTACIONAL	aHD DOTACIONAL

a públic  
b privat

**ZONES URBANÍSTIQUES**

ESPACIS LLIBRES	aLV PRIVAT	aLC CATALOGAT
SERVEIS URBANS	aS SERVEIS URBANS	

**a1 ALINACIÓ VIAL**

a10 EDIFICACIÓ EXISTENT
a11 IL·LA COMPACTE
a12 IL·LA TANCADA
a13 IL·LA OBERTA
a14 INDUSTRIAL
a15 NUCLI RURAL

**a2 OCUPACIÓ PARCEL·LA**

a20 EDIFICACIÓ EXISTENT
a21 UNIFAMILIAR
a211 En Parcel·la 250
a212 En Parcel·la 400
a213 En Parcel·la 800
a214 En Parcel·la 1500
a215 En Parcel·la 3000
a22 PLURIFAMILIAR
a23 COMERCIAL / TERCIARI
a231 En parcel·la 1500
a232 En parcel·la 3000

**a3 VOLUMETRIA ESPECÍFICA**

a24 INDUSTRIAL
a241 En parcel·la 1500
a242 En parcel·la 3000
a25 NUCLI RURAL
a30 EDIFICACIÓ EXISTENT
a31 CONFIGURACIÓ FLEXIBLE
a311 Unifamiliar
a312 Plurifamiliar
a32 CONFIGURACIÓ PRECISA
a321 Unifamiliar
a322 Plurifamiliar
a33 COMERCIAL / TERCIARI
a34 INDUSTRIAL
a35 NUCLI RURAL

**PATRIMONI**

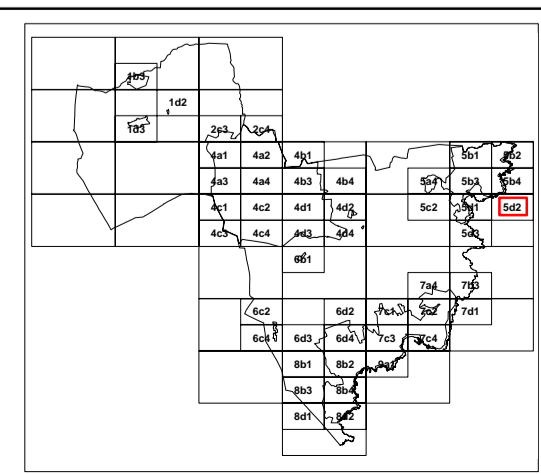
FRONT HOMÒGENI
OC
BCN: BE CULTURAL INTERÉS LOCAL
BCN: BE CULTURAL INTERÉS NACIONAL
EP: ENTORN PROTEGID
CH: CONJUNT HISTÒRIC
AMBT CULTURAL PERENI

**DELIMITACIONS**

TERME MUNICIPAL
SÒL URBÀ URBANITZABLE
SÒL URBÀ URBANITZABLE DELIMITAT
PL: POLSÓN URBANITZAT
PLU: PLU SÀL·LIDA URBANA
PLU: POLSÓN NORMALITZAT I D'INDICIS
AMBIT APROVAT DURANT LA TRAMITACIÓ
UMA OBERTA
ZONA MARITIM TERRESTRE
CAN DE FONDA

Escala: 1/1000  
0 10 20 30 40 50 m

L'Alcalde,  
  
Servei Tècnic.



**PLA D'ORDENACIÓ URBANÍSTICA MUNICIPAL**

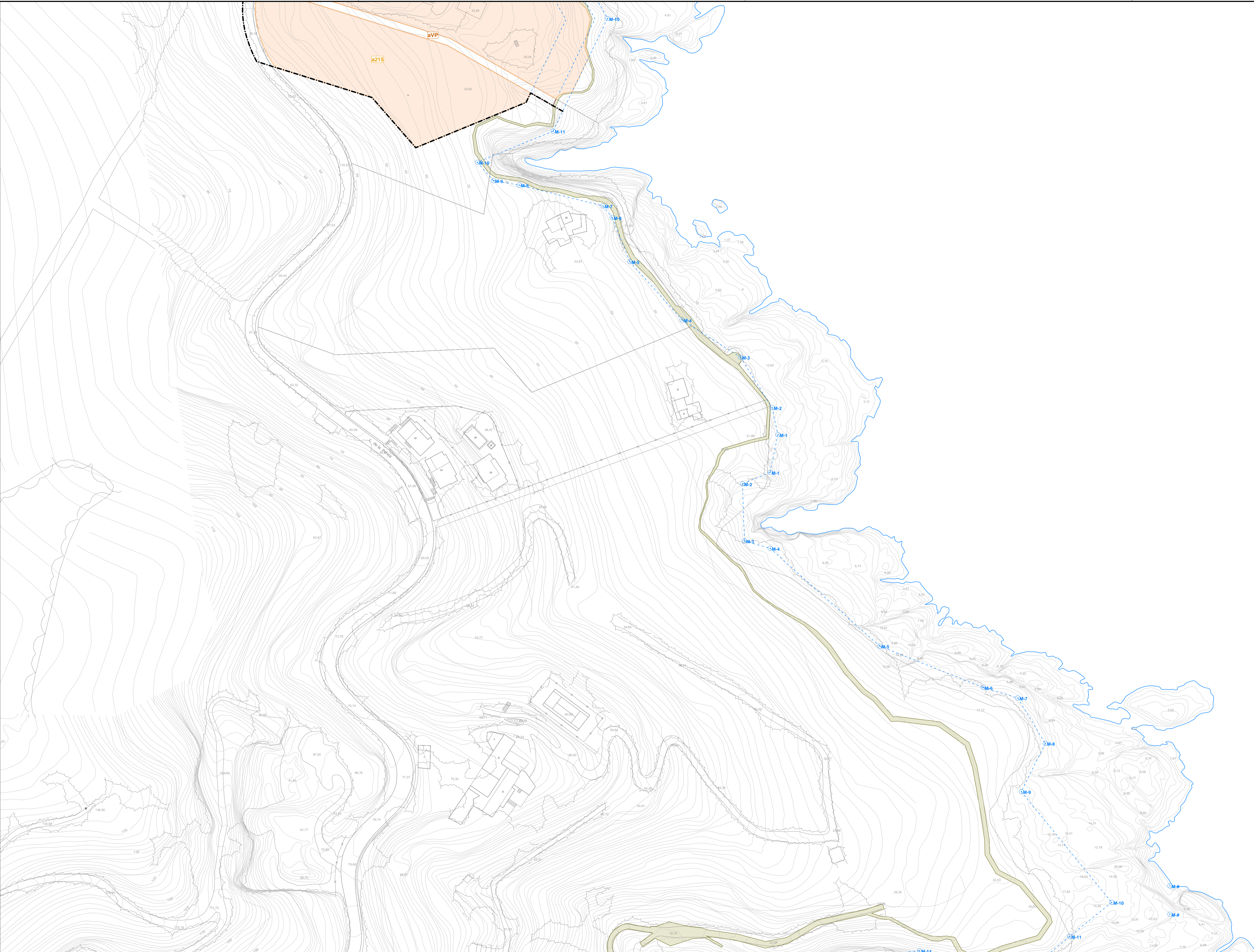
**AJUNTAMENT DE PALAFRUGELL**

Text Refós Octubre 2006

**O.3 Sòl Urbà i Urbanitzable**

**2 Qualificació**

5d2



**SISTEMES URBANÍSTICS**

VIARI	aVA APARCAMENT
	aVP PEATONAL
ESPais LLIBRES	aLP PARCS I JARDINS URBANS
	aLH PROTEC. HIDROGRÀFICA
EQUIPAMENTS	aEA ADMINISTRATIU
	aEC SOCIOCULTURAL
	aED DOCENT
	aEE ESPORTIU
	aES SANITARI
HABITATGE DOTACIONAL	aHD DOTACIONAL

a públic  
b privat

**ZONES URBANÍSTIQUES**

ESPais LLIBRES	aLV PRIVAT	a1 ALINACIÓ VIAL
	aLC CATALOGAT	
SERVEIS URBANS	aS SERVEIS URBANS	

**a0 EDIFICACIÓ EXISTENT**

a11 IL·LA COMPACTE
a12 IL·LA TANCADA
a13 IL·LA OBERTA
a14 INDUSTRIAL
a15 NUCLI RURAL

**a2 OCUPACIÓ PARCEL·LA**

a20 EDIFICACIÓ EXISTENT
a21 UNIFAMILIAR
a211 En Parcel·la 250
a212 En Parcel·la 400
a213 En Parcel·la 800
a214 En Parcel·la 1500
a215 En Parcel·la 3000
a22 PLURIFAMILIAR
a23 COMERCIAL / TERCIARI
a231 En parcel·la 1500
a232 En parcel·la 3000

**a3 VOLUMETRIA ESPECÍFICA**

a30 EDIFICACIÓ EXISTENT
a31 CONFIGURACIÓ FLEXIBLE
a311 Unifamiliar
a312 Plurifamiliar
a32 CONFIGURACIÓ PRECISA
a321 Unifamiliar
a322 Plurifamiliar
a33 COMERCIAL / TERCIARI
a34 INDUSTRIAL
a35 NUCLI RURAL

**PATRIMONI**

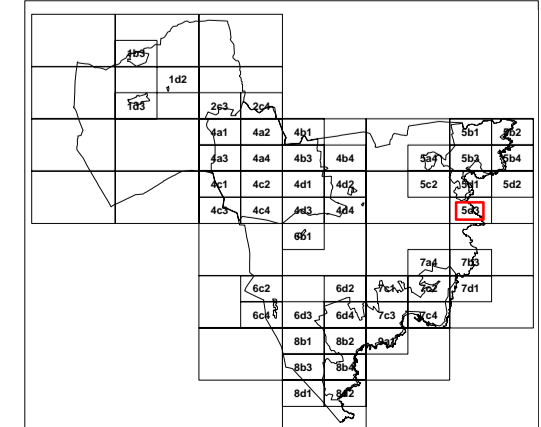
FRONT HOMÒGENI
SOL. DE CULTURAL INTERÉS LOCAL
SOL. DE CULTURAL INTERÉS NACIONAL
EP. ENTORN PROTEGID ROL
OL. QUINARI HISTÒRIC
AMBT CULTURAL PEREN

**DELIMITACIONS**

TERME MUNICIPAL
SÒL URBÀ URBANITZABLE
SÒL SÒL URBANITZABLE DELIMITAT
PL. POLSÓN HISTÒRIC
PLU. PLU. SÒL URBÀ URBANITZABLE
PLU. POLSÓN NORMALITZADO PINGLES
AMBT APROVAT DURANT LA TRAMITACIÓ
LINEA D'OBRA
ZONA MARITIM TERRESTRE
OMI DE FONDA

Escala: 1/1000  
0 10 20 30 40 50m

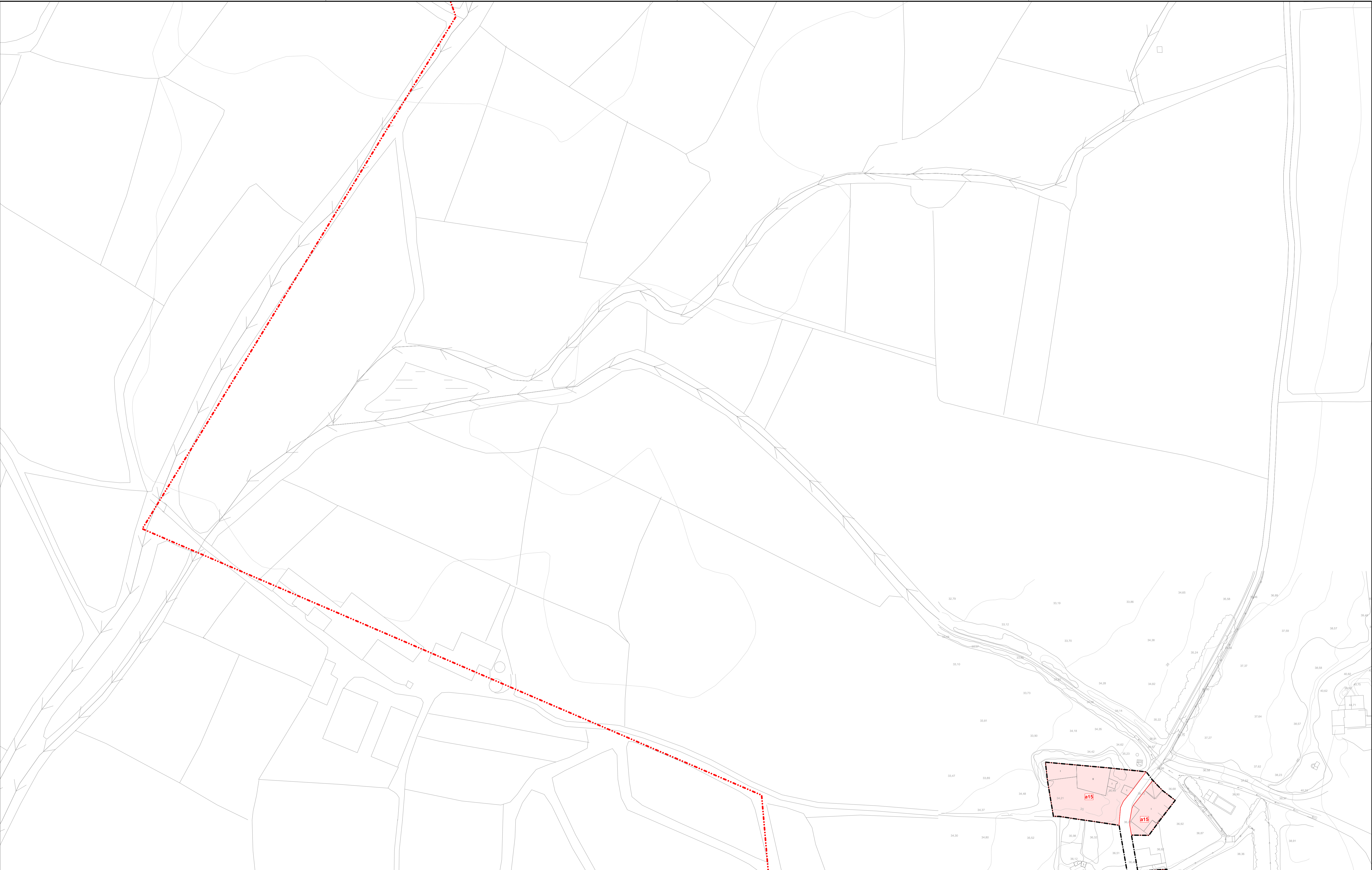
L'Alcalde,  
Serveis Tècnics.



**PLA D'ORDENACIÓ URBANÍSTICA MUNICIPAL**

**AJUNTAMENT DE PALAFRUGELL**  
Text Refós Octubre 2006

**O.3 Sòl Urbà i Urbanitzable**  
**2 Qualificació**



**SISTEMES URBANÍSTICS**

VIARI	aVA APARCAMENT
	aVP PEATONAL
ESPACIS LLIBRES	aLP PARCS I JARDINS URBANS
	aLH PROTEC. HIDROGRÀFICA
EQUIPAMENTS	aEA ADMINISTRATIU
	aEC SOCIOCULTURAL
	aED DOCENT
	aEE ESPORTIU
	aES SANITARI
HABITATGE DOTACIONAL	aHD DOTACIONAL

a públic  
b privat

**ZONES URBANÍSTIQUES**

ESPACIS LLIBRES	aLV PRIVAT	a1 ALINACIÓ VIAL
	aLC CATALOGAT	
SERVEIS URBANS	aS SERVEIS URBANS	

a10 EDIFICACIÓ EXISTENT	a2 OCUPACIÓ PARCEL·LA
a11 IL·LA COMPACTE	a20 EDIFICACIÓ EXISTENT
a12 IL·LA TANCADA	a21 UNIFAMILIAR
a13 IL·LA OBERTA	a211 En Parcel·la 250
a14 INDUSTRIAL	a212 En Parcel·la 400
a15 NUCLI RURAL	a213 En Parcel·la 800
	a214 En Parcel·la 1500
	a215 En Parcel·la 3000
	a22 PLURIFAMILIAR
	a23 COMERCIAL / TERCIARI
	a231 En parcel·la 1500
	a232 En parcel·la 3000

a24 INDUSTRIAL	a3 VOLUMETRIA ESPECÍFICA
a241 En parcel·la 1500	a30 EDIFICACIÓ EXISTENT
a242 En parcel·la 3000	a31 CONFIGURACIÓ FLEXIBLE
a25 NUCLI RURAL	a311 Unifamiliar
	a312 Plurifamiliar
	a32 CONFIGURACIÓ PRECISA
	a321 Unifamiliar
	a322 Plurifamiliar
	a33 COMERCIAL / TERCIARI
	a34 INDUSTRIAL
	a35 NUCLI RURAL

**PATRIMONI**

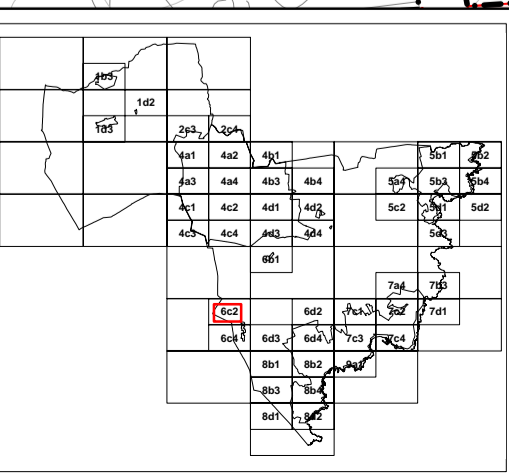
FRONT HOMÒGENI
BOL. BE CULTURAL INTERES LOCAL
BOL. BE CULTURAL INTERES NACIONAL
EP. ENTORN PROTEGID ROL
CI. CULTURAL HISTÒRIC
AMBT CULTURAL PEREN

**DELIMITACIONS**

TERME MUNICIPAL
SÒL URBÀ URBANITZABLE
SÒL SÒL URBANITZABLE DELIMITAT
PL. POLSÓN VERTICAD
PMU PLU SALLINA URBANA
PMU POLSÓN NORMALITZADÓ PINGLES
AMBIT APROVAT DURANT LA TRAMITACIÓ
LINEA D'OBRA
ZONA MARITIM TERRESTRE
CANV DE FONDA

Escala: 1/1000  
0 10 20 30 40 50 m

L'Alcalde,  
  
Serveis Tècnics.



**PLA D'ORDENACIÓ URBANÍSTICA MUNICIPAL**

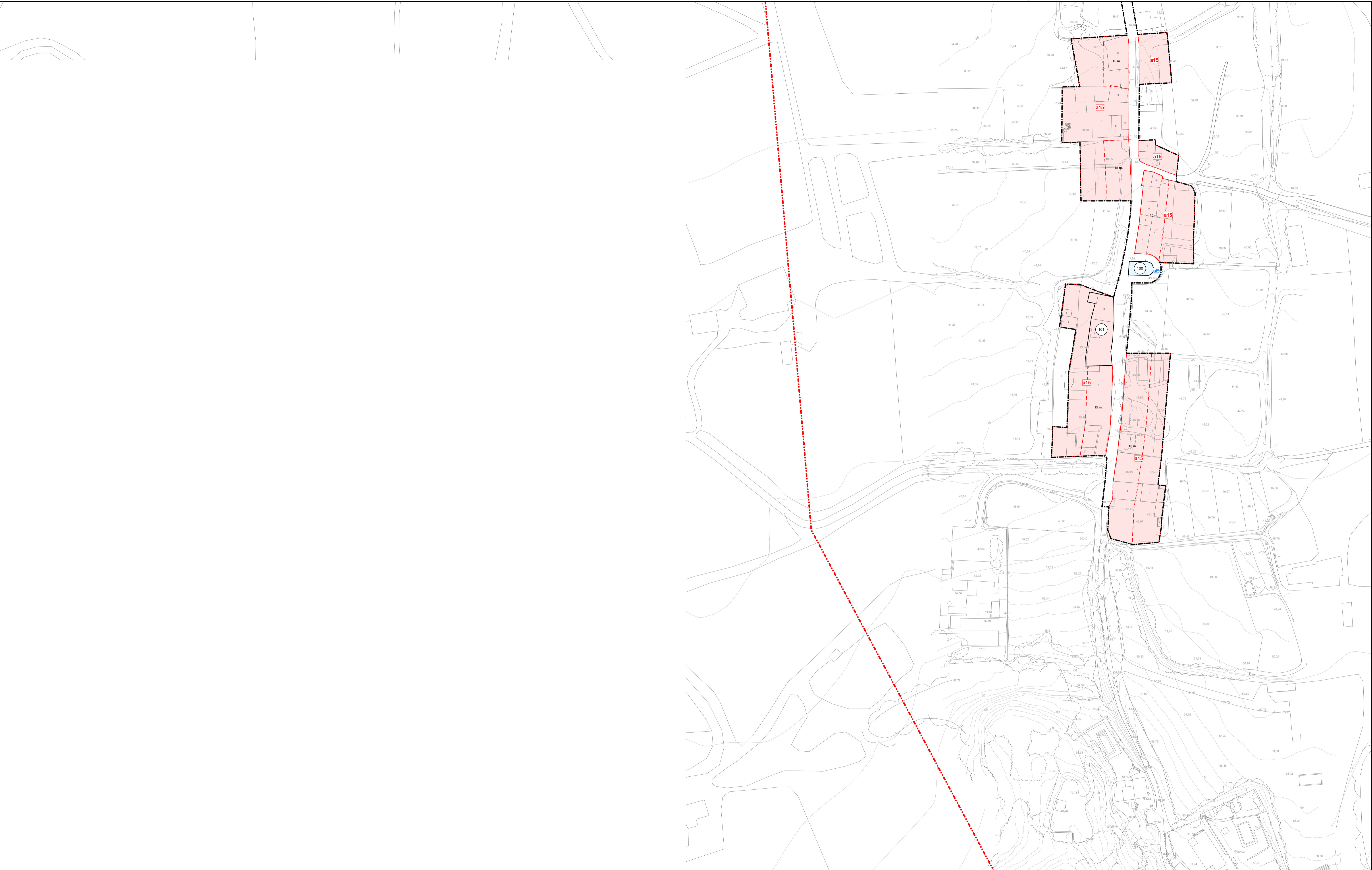
**AJUNTAMENT DE PALAFRUGELL**

Text Refós Octubre 2006

**O.3 Sòl Urbà i Urbanitzable**

**2 Qualificació**

6c2



**SISTEMES URBANÍSTICS**

VIARI	aVA APARCAMENT
	aVP PEATONAL
ESPais LLIBRES	aLP PARCS I JARDINS URBANS
	aLH PROTEC. HIDROGRÀFICA
EQUIPAMENTS	aEA ADMINISTRATIU
	aEC SOCIOCULTURAL
	aED DOCENT
	aEE ESPORTIU
	aES SANITARI
HABITATGE DOTACIONAL	aHD DOTACIONAL
	a public
	b privat

**ZONES URBANÍSTIQUES**

ESPais LLIBRES	aLV PRIVAT	a1 ALINACIÓ VIAL
	aLC CATALOGAT	
SERVEIS URBANS	aS SERVEIS URBANS	

a10 EDIFICACIÓ EXISTENT	a2 OCUPLICACIÓ PARCEL·LA
a11 IL·LA COMPACTE	a20 EDIFICACIÓ EXISTENT
a12 IL·LA TANCADA	a21 UNIFAMILIAR
a13 IL·LA OBERTA	a211 En Parcel·la 250
a14 INDUSTRIAL	a212 En Parcel·la 400
a15 NUCLI RURAL	a213 En Parcel·la 800
	a214 En Parcel·la 1500
	a215 En Parcel·la 3000
	a22 PLURIFAMILIAR
	a23 COMERCIAL / TERCIARI
	a231 En parcel·la 1500
	a232 En parcel·la 3000

a24 INDUSTRIAL	a3 VOLUMETRIA ESPECÍFICA
a241 En parcel·la 1500	a30 EDIFICACIÓ EXISTENT
a242 En parcel·la 3000	a31 CONFIGURACIÓ FLEXIBLE
a25 NUCLI RURAL	a311 Unifamiliar
	a312 Plurifamiliar
	a32 CONFIGURACIÓ PRECISA
	a321 Unifamiliar
	a322 Plurifamiliar
	a33 COMERCIAL / TERCIARI
	a34 INDUSTRIAL
	a35 NUCLI RURAL

**PATRIMONI**

FRONT HOMÒGENI	OC
BOL. BE CULTURAL INTERES LOCAL	OC
BOL. BE CULTURAL INTERES NACIONAL	OC
EP. ENTORN PROTEGID ROL	OC
OC. QUADRE HISTÒRIC	OC
AMBT MARITIM PENIN	OC

**DELIMITACIONS**

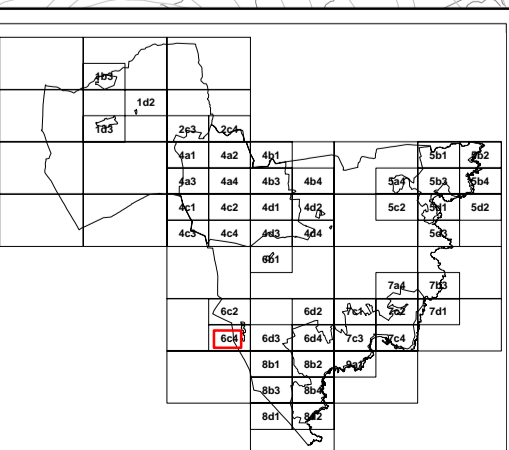

TERME MUNICIPAL	---
SÒL URBÀ URBANITZABLE	---
SÒL SÒL URBANITZABLE DELIMITAT	---
PL. POLÍGON REGULAT	---
PLM. PL. URBANITZABLE	---
PLM. POLÍGON NORMALITZAT PINGLES	---
AMBIT APROVAT DURANT LA TRAMITACIÓ	---
LINEA D'OBRA	---
ZONA MARITIM TERRESTRE	---
CANAL DE FONDA	---

**L'Alcalde.**

**Serveis Tècnics.**

Escala: 1/1000

0 10 20 30 40 50 m



**PLA D'ORDENACIÓ URBANÍSTICA MUNICIPAL**

**AJUNTAMENT DE PALAFRUGELL**

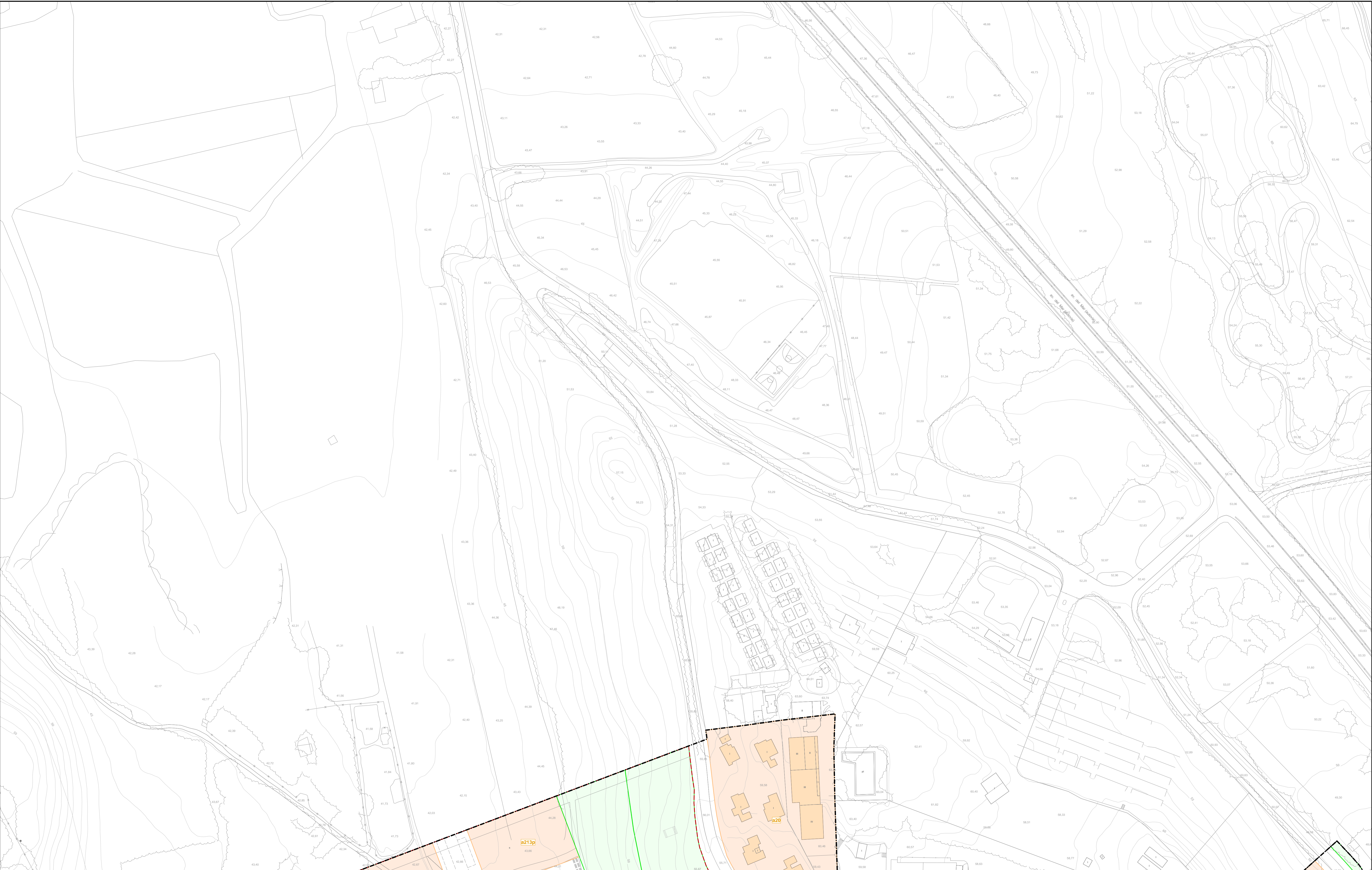
Text Refós Octubre 2006

**O.3 Sòl Urbà i Urbanitzable**

**2 Qualificació**

6c4





**SISTEMES URBANÍSTICS**

VIARI	aVA APARCAMENT
	aVP PEATONAL
ESPACIS LLIBRES	aLP PARCS I JARDINS URBANS
	aLH PROTEC. HIDROGRÀFICA
EQUIPAMENTS	aEA ADMINISTRATIU
	aEC SOCIOCULTURAL
	aED DOCENT
	aEE ESPORTIU
	aES SANITARI
HABITATGE DOTACIONAL	aHD DOTACIONAL

a públic  
b privat

**ZONES URBANÍSTIQUES**

ESPACIS LLIBRES	aLV PRIVAT	a1 ALINACIÓ VIAL
	aLC CATALOGAT	
SERVEIS URBANS	aS SERVEIS URBANS	

**a1 EDIFICACIÓ EXISTENT**

a11 IL·LA COMPACTE
a12 IL·LA TANCADA
a13 IL·LA OBERTA
a14 INDUSTRIAL
a15 NUCLI RURAL

**a2 OCUPACIÓ PARCEL·LA**

a20 EDIFICACIÓ EXISTENT	a24 INDUSTRIAL
a21 UNIFAMILIAR	a21 En parcel·la 250
a22 En parcel·la 400	a22 En parcel·la 3000
a23 En parcel·la 800	a25 NUCLI RURAL
a24 En parcel·la 1500	
a25 En parcel·la 3000	
a22 PLURIFAMILIAR	
a23 COMERCIAL / TERCIARI	
a21 En parcel·la 1500	
a22 En parcel·la 3000	

**a3 VOLUMETRIA ESPECÍFICA**

a30 EDIFICACIÓ EXISTENT
a31 CONFIGURACIÓ FLEXIBLE
a311 Unifamiliar
a312 Plurifamiliar
a32 CONFIGURACIÓ PRECISA
a321 Unifamiliar
a322 Plurifamiliar
a33 COMERCIAL / TERCIARI
a34 INDUSTRIAL
a35 NUCLI RURAL

**PATRIMONI**

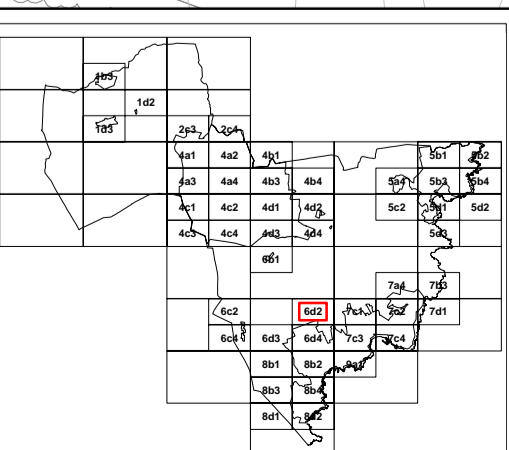
FRONT HORISONTI
BOL. DE CULTURAL INTERES LOCAL
BOL. DE CULTURAL INTERES NACIONAL
EP. ENTORN PROTEGID ROL
OL. QUADRE HISTORIC
AMBT CULTURAR PEREN

**DELMITACIONS**

TERME MUNICIPAL
SÒL URBÀ URBANITZABLE
SÒL SÒL URBANITZABLE DELIMITAT
PL. POLSÓN VERTICAD
PL. PLU. SÒL URBÀ URBANITZABLE
PL. POLSÓN NORMALITZAD I PINGLES
AMBT APROVAD DURANT LA TRIENNI
LINEA D'OBRA
ZONA MARITIM TERRESTRE
CANV DE NOMS

Escala: 1/1000  
0 10 20 30 40 50 m

L'Alcalde,  
Serveis Tècnics.



**PLA D'ORDENACIÓ URBANÍSTICA MUNICIPAL**

**AJUNTAMENT DE PALAFRUGELL**

Text Refós Octubre 2006

**O.3 Sòl Urbà i Urbanitzable**

**2 Qualificació**

6d2



**SISTEMES URBANÍSTICS**

VIARI	aVA APARCAMENT
	aVP PEATONAL
ESPACIS LLIBRES	aLP PARCS I JARDINS URBANS
	aLH PROTEC. HIDROGRÀFICA
EQUIPAMENTS	aEA ADMINISTRATIU
	aEC SOCIOCULTURAL
	aED DOCENT
	aEE ESPORTIU
	aES SANITARI
HABITATGE DOTACIONAL	aHD DOTACIONAL
	a públic
	b privat

**ZONES URBANÍSTIQUES**

ESPACIS LLIBRES	aLV PRIVAT	a1 ALINACIÓ VIAL
	aLC CATALOGAT	
SERVEIS URBANS	aS SERVEIS URBANS	

**a10 EDIFICACIÓ EXISTENT**

a11 IL·LA COMPACTE
a12 IL·LA TANCADA
a13 IL·LA OBERTA
a14 INDUSTRIAL
a15 NUCLI RURAL

**a2 OCUPACIÓ PARCEL·LA**

a20 EDIFICACIÓ EXISTENT
a21 UNIFAMILIAR
a211 En Parcel·la 250
a212 En Parcel·la 400
a213 En Parcel·la 800
a214 En Parcel·la 1500
a215 En Parcel·la 3000
a22 PLURIFAMILIAR
a23 COMERCIAL / TERCIARI
a231 En parcel·la 1500
a232 En parcel·la 3000

**a24 INDUSTRIAL**

a241 En parcel·la 1500
a242 En parcel·la 3000
a25 NUCLI RURAL

**a3 VOLUMETRIA ESPECÍFICA**

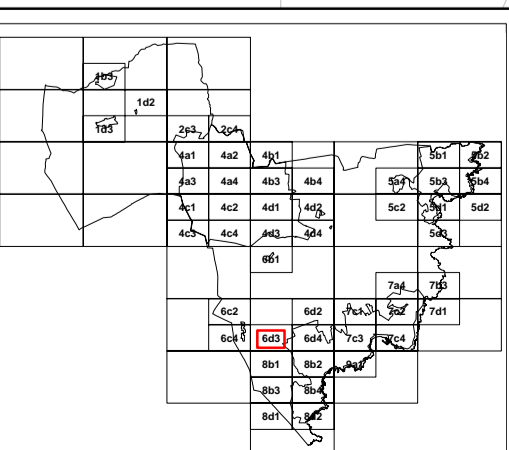
a30 EDIFICACIÓ EXISTENT
a31 CONFIGURACIÓ FLEXIBLE
a311 Unifamiliar
a312 Plurifamiliar
a32 CONFIGURACIÓ PRECISA
a321 Unifamiliar
a322 Plurifamiliar
a33 COMERCIAL / TERCIARI
a34 INDUSTRIAL
a35 NUCLI RURAL

**PATRIMONI**

FRONT HOMÒGENI
BOL. BE CULTURAL INTERES LOCAL
BOL. BE CULTURAL INTERES NACIONAL
EP. ENTORN PROTEGID ROL
OL. QUADRE HISTÒRIC
AMBT CULTURAL PEREN

**DELIMITACIONS**

TERME MUNICIPAL
SÒL URBÀ URBANITZABLE
SÒL SÒL URBANITZABLE DELIMITAT
PL. POLSÓN VERTICAD
PLU. PLU SÀL·LONA URBANA
PMI. POLSÓN NORMALITZACIÓ FINQUES
AMBT APROVAT DURANT LA TRAMITACIÓ
LINEA D'OBRA
ZONA MARITIM TERRESTRE
CAN DE FONDA



**PLA D'ORDENACIÓ URBANÍSTICA MUNICIPAL**

**AJUNTAMENT DE PALAFRUGELL**

Text Refós Octubre 2006

**O.3 Sòl Urbà i Urbanitzable**

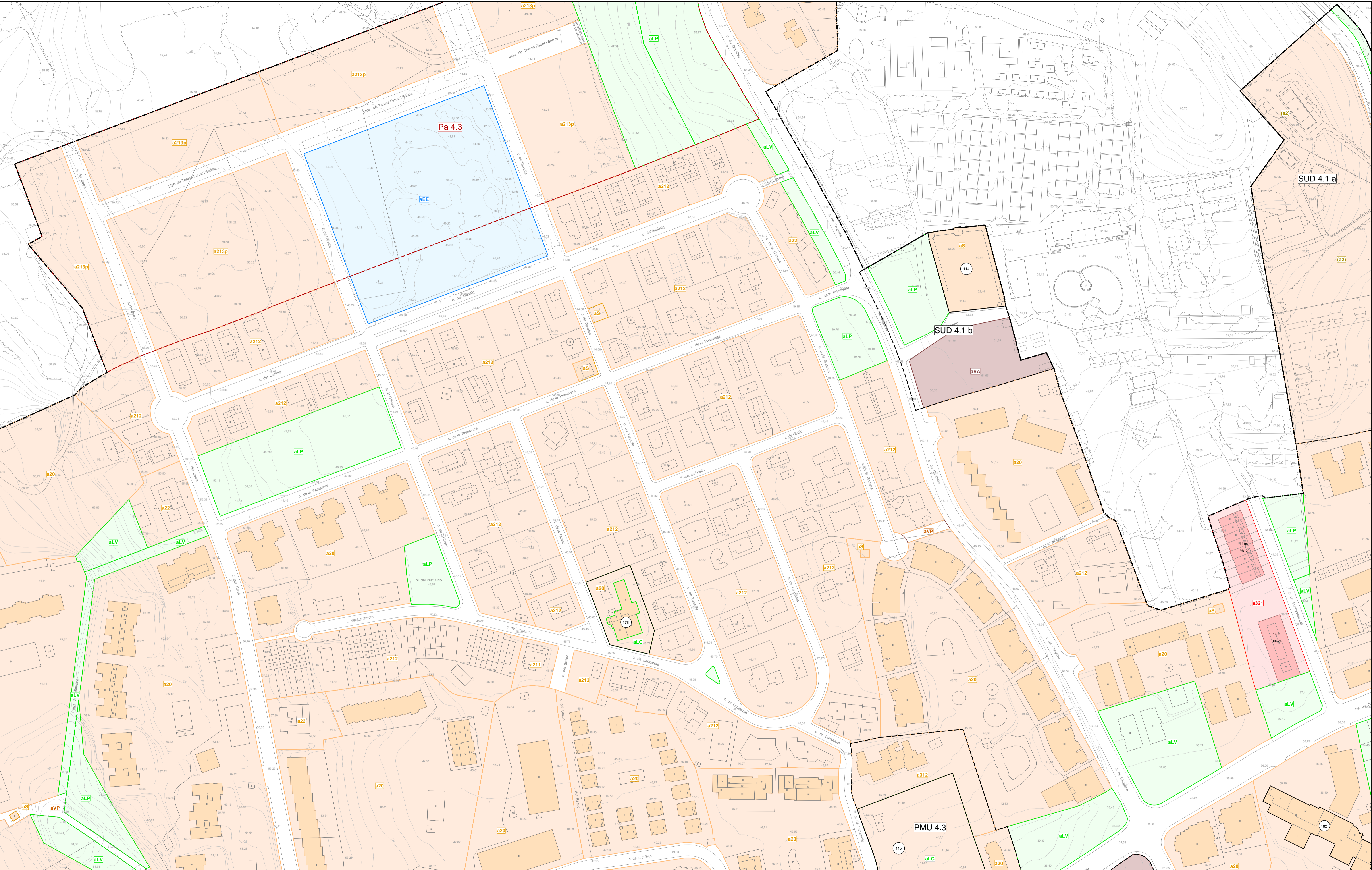
**2 Qualificació**

Escala: 1/1000

0 10 20 30 40 50 m

L'Alcalde,  
Servei Tècnic.

6d3



**SISTEMES URBANÍSTICS**

VIARI	aVA APARCAMENT
	aVP PEATONAL
ESPACIS LLIBRES	aLP PARCS I JARDINS URBANS
	aLH PROTEC. HIDROGRÀFICA
EQUIPAMENTS	aEA ADMINISTRATIU
	aEC SOCIOCULTURAL
	aED DOCENT
	aEE ESPORTIU
	aES SANITARI
HABITATGE DOTACIONAL	aHD DOTACIONAL

a públic  
b privat

**ZONES URBANÍSTIQUES**

ESPACIS LLIBRES	aLV PRIVAT	a1 ALINACIÓ VIAL
	aLC CATALOGAT	
SERVEIS URBANS	aS SERVEIS URBANS	

a10 EDIFICACIÓ EXISTENT	a2 OCUPACIÓ PARCEL·LA	a20 EDIFICACIÓ EXISTENT	a24 INDUSTRIAL	a3 VOLUMETRIA ESPECÍFICA	a30 EDIFICACIÓ EXISTENT
a11 IL·LA COMPACTE	a21 UNIFAMILIAR	a211 En Parcel·la 250	a241 En parcel·la 1500		a31 CONFIGURACIÓ FLEXIBLE
a12 IL·LA TANCADA	a212 En Parcel·la 400	a212 En Parcel·la 800	a242 En parcel·la 3000		a311 Unifamiliar
a13 IL·LA OBERTA	a214 En Parcel·la 1500	a215 En Parcel·la 3000	a25 NUCLI RURAL		a312 Plurifamiliar
a14 INDUSTRIAL					a32 CONFIGURACIÓ PRECISA
a15 NUCLI RURAL					a321 Unifamiliar
					a322 Plurifamiliar
		a22 PLURIFAMILIAR			a33 COMERCIAL / TERCIARI
					a34 INDUSTRIAL
		a23 COMERCIAL / TERCIARI			a35 NUCLI RURAL
		a231 En parcel·la 1500			
		a232 En parcel·la 3000			

**PATRIMONI**

- FRONT HORIZONT
- SOL. DE CULTURAL INTERES LOCAL
- BON. DE CULTURAL INTERES NACIONAL
- EP. ENTORN PROTEGID DON
- CI. CULTURAL HISTORIC
- AMBT. CULTURAL PEREN


**DELIMITACIONS**

- TERME MUNICIPAL
- SÒL URBÀ URBANITZABLE
- SÒL SÒL URBANITZABLE DELIMITAT
- PL. POLÍGON URBANITZAT
- PL. PL. POLÍGON URBANITZAT
- PL. POLÍGON URBANITZAT PENDINGES
- AMBT. AMBITOS DURANT LA TRAMITACIÓ
- UNA OBERTA
- ZONA MARITIM TERRESTRE
- CANAL DE RENOU

Escala: 1/1000  
0 10 20 30 40 50 m

**L'Acadè.**

Serveis Tècnics.



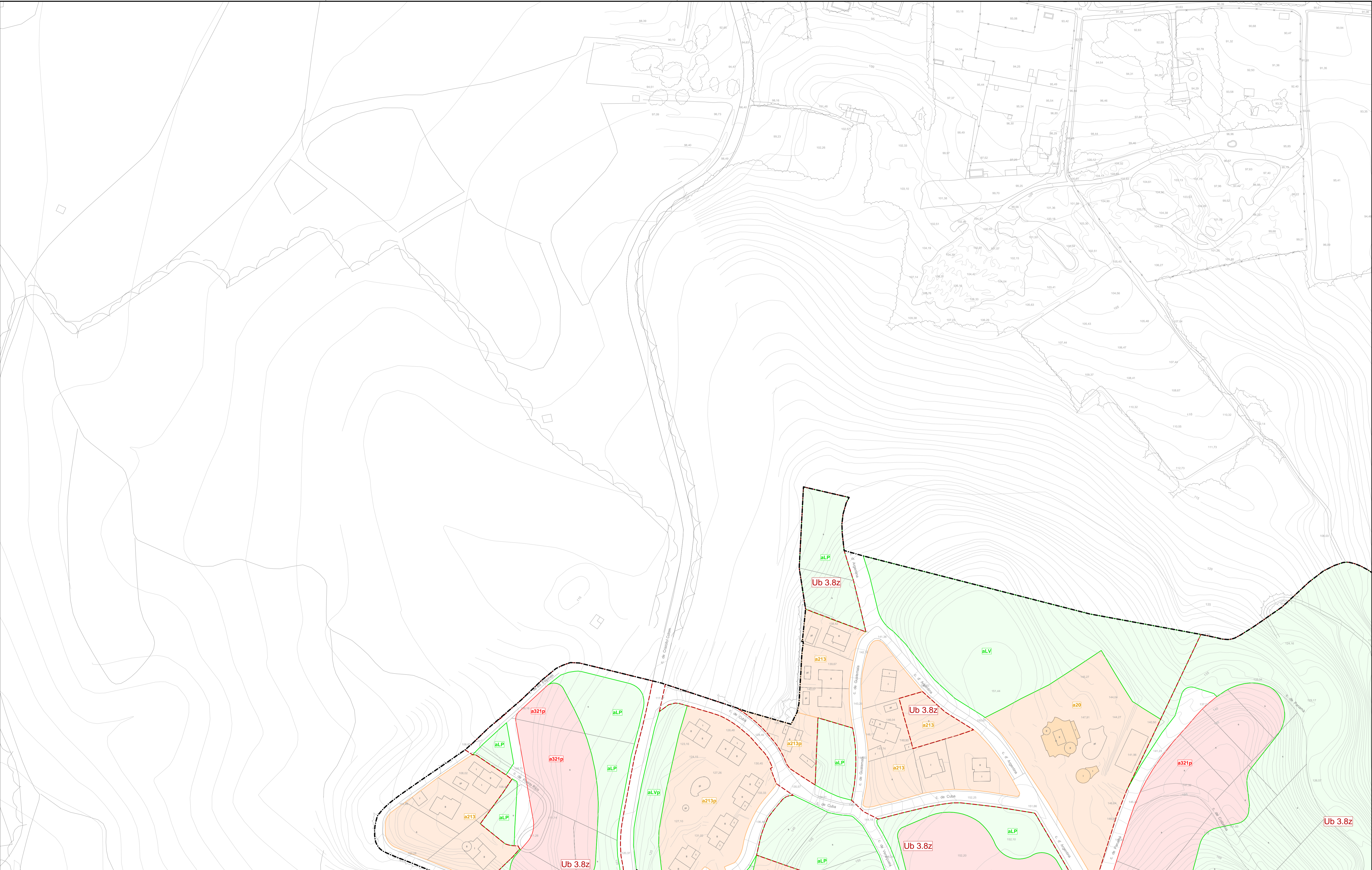
**PLA D'ORDENACIÓ URBANÍSTICA MUNICIPAL**

**AJUNTAMENT DE PALAFRUGELL**

Text Refós Octubre 2006

**O.3 Sòl Urbà i Urbanitzable**

**2 Qualificació**



**SISTEMES URBANÍSTICS**

VIARI	aVA APARCAMENT
	aVP PEATONAL
ESPACIS LLIBRES	aLP PARCS I JARDINS URBANS
	aLH PROTEC. HIDROGRÀFICA
EQUIPAMENTS	aEA ADMINISTRATIU
	aEC SOCIOCULTURAL
	aED DOCENT
	aEE ESPORTIU
	aES SANITARI
HABITATGE DOTACIONAL	aHD DOTACIONAL

a públic  
b privat

**ZONES URBANÍSTIQUES**

ESPACIS LLIBRES	aLV PRIVAT	a1 ALINACIÓ VIAL
	aLC CATALOGAT	
SERVEIS URBANS	aS SERVEIS URBANS	

a10 EDIFICACIÓ EXISTENT	a2 OCUPACIÓ PARCEL·LA	a20 EDIFICACIÓ EXISTENT	a24 INDUSTRIAL	a3 VOLUMETRIA ESPECÍFICA	a30 EDIFICACIÓ EXISTENT
a11 IL·LA COMPACTE	a21 UNIFAMILIAR	a21 En parcel·la 250	a241 En parcel·la 1500	a31 CONFIGURACIÓ FLEXIBLE	a31 CONFIGURACIÓ FLEXIBLE
a12 IL·LA TANCADA	a211 En Parcel·la 250	a212 En Parcel·la 400	a242 En parcel·la 3000	a311 Unifamiliar	a312 Plurifamiliar
a13 IL·LA OBERTA	a213 En Parcel·la 800	a214 En Parcel·la 1500	a25 NUCLI RURAL	a32 CONFIGURACIÓ PRECISA	a32 CONFIGURACIÓ PRECISA
a14 INDUSTRIAL	a215 En Parcel·la 3000			a321 Unifamiliar	a322 Plurifamiliar
a15 NUCLI RURAL		a22 PLURIFAMILIAR		a33 COMERCIAL / TERCIARI	a33 COMERCIAL / TERCIARI
		a23 COMERCIAL / TERCIARI		a34 INDUSTRIAL	a34 INDUSTRIAL
		a231 En parcel·la 1500		a35 NUCLI RURAL	a35 NUCLI RURAL
		a232 En parcel·la 3000			

**PATRIMONI**

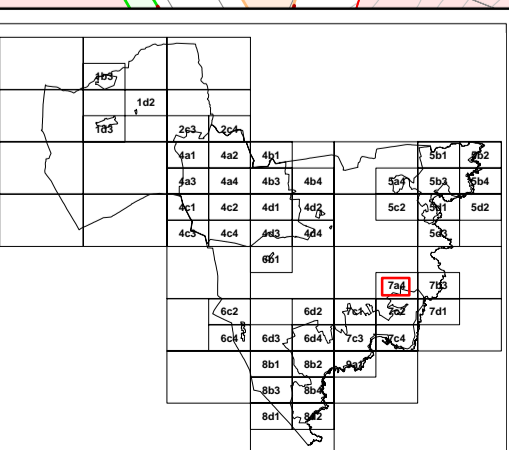
- FRONT HORIZONTI
- BOL. DE CULTURAL INTERÉS LOCAL
- BOL. DE CULTURAL INTERÉS NACIONAL
- EP. ENTORN PROTEGID ROL
- OL. CENAREN HISTORIC
- AMBT CULTURAL PEREN

**DELIMITACIONS**

- TERME MUNICIPAL
- SÒL URBÀ URBANITZABLE
- SÒL SÒL URBANITZABLE DELIMITAT
- PL. POLSION URBANITZABLE
- PLM. PLU LOCAL URBANITZABLE
- PLM. POLSION URBANITZABLE INDICAT
- AMBT APROVAT DURANT LA TRAMITACIÓ
- LINEA D'OBRA
- ZONA MARITIM TERRESTRE
- CANAL DE FONEN

Escala: 1/1000  
0 10 20 30 40 50m

L'Alcalde,  
Serveis Tècnics.



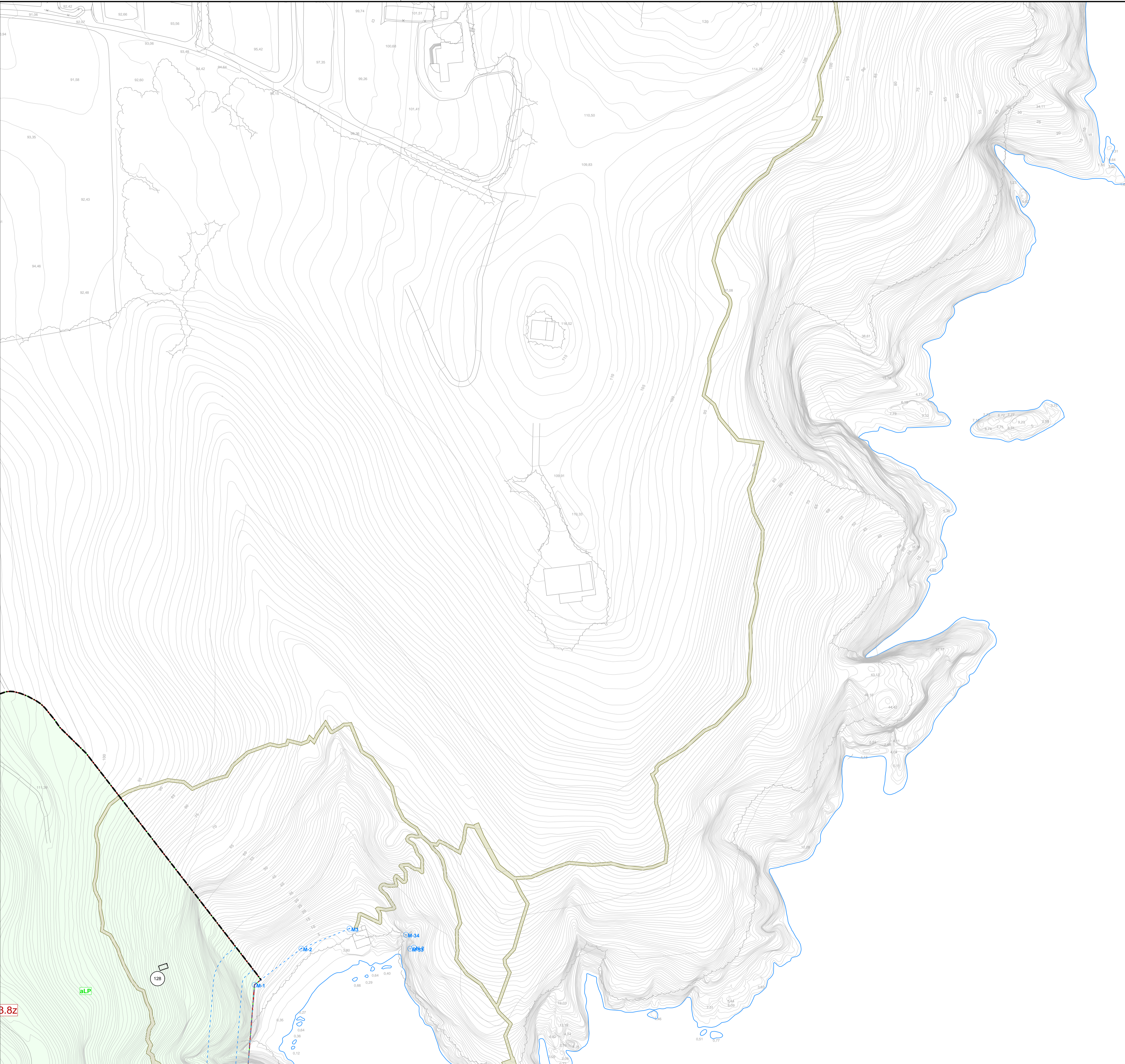
**PLA D'ORDENACIÓ URBANÍSTICA MUNICIPAL**

**AJUNTAMENT DE PALAFRUGELL**

Text Refós Octubre 2006

**O.3 Sòl Urbà i Urbanitzable**  
**2 Qualificació**

7a4



**SISTEMES URBANÍSTICS**

VIARI	aVA APARCAMENT
	aVP PEATONAL
ESP AIS LLIBRES	aLP PARCS I JARDINS URBANS
	aLH PROTEC. HIDROGRÀFICA
EQUIPAMENTS	aEA ADMINISTRATIU
	aEC SOCIOCULTURAL
	aED DOCENT
	aEE ESPORTIU
	aES SANITARI
HABITATGE DOTACIONAL	aHD DOTACIONAL

a públic  
b privat

**ZONES URBANÍSTIQUES**

ESP AIS LLIBRES	aLV PRIVAT	a1 ALINACIÓ VIAL
	aLC CATALOGAT	
SERVEIS URBANS	aS SERVEIS URBANS	

**a2 OCUPACIÓ PARCEL·LA**

a10 EDIFICACIÓ EXISTENT
a11 IL·LA COMPACTE
a12 IL·LA TANCADA
a13 IL·LA OBERTA
a14 INDUSTRIAL
a15 NUCLI RURAL

**a2 OCUPACIÓ PARCEL·LA**

a20 EDIFICACIÓ EXISTENT
a21 UNIFAMILIAR
a211 En Parcel·la 250
a212 En Parcel·la 400
a213 En Parcel·la 800
a214 En Parcel·la 1500
a215 En Parcel·la 3000
a22 PLURIFAMILIAR
a23 COMERCIAL / TERCIARI
a231 En parcel·la 1500
a232 En parcel·la 3000

**a3 VOLUMETRIA ESPECÍFICA**

a24 INDUSTRIAL
a241 En parcel·la 1500
a242 En parcel·la 3000
a25 NUCLI RURAL
a30 EDIFICACIÓ EXISTENT
a31 CONFIGURACIÓ FLEXIBLE
a311 Unifamiliar
a312 Plurifamiliar
a32 CONFIGURACIÓ PRECISA
a321 Unifamiliar
a322 Plurifamiliar
a33 COMERCIAL / TERCIARI
a34 INDUSTRIAL
a35 NUCLI RURAL

**PATRIMONI**

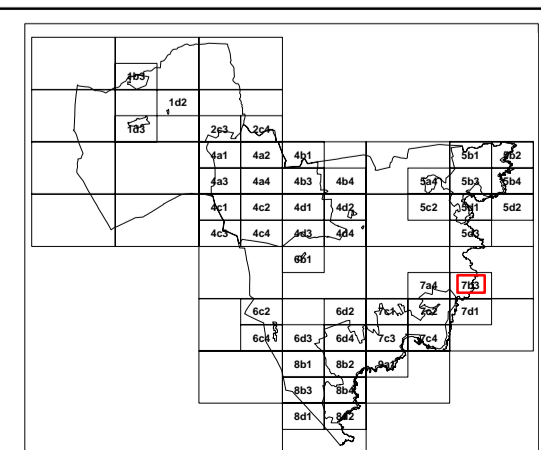
- FRONT HOMÒGENI
- BOL. DE CULTURAL INTERÉS LOCAL
- BOL. DE CULTURAL INTERÉS NACIONAL
- EP. ENTORN PROTEGID ROL
- OL. QUADRE HISTÒRIC
- AMBT CULTURAL PEREN

**DELIMITACIONS**

- TERME MUNICIPAL
- SÒL URBÀ URBANITZABLE
- SÒL SÒL URBANITZABLE DELIMITAT
- PL. POLSÓN VISTUOS
- PLU. PLU. SÒL URBÀ URBANITZABLE
- PLU. POLSÓN NORMALITZACIÓ FINGLES
- AMBT APROVAT DURANT LA TRIANFACIÓ
- UMA DORTA
- ZONA MARÍTIMA TERRESTRE
- CAN DE FONDA

Escala: 1/1000  
0 10 20 30 40 50 m

L'Alcalde,  
  
Serveis Tècnics.



**PLA D'ORDENACIÓ URBANÍSTICA MUNICIPAL**

**AJUNTAMENT DE PALAFRUGELL**

Text Refós Octubre 2006

**O.3 Sòl Urbà i Urbanitzable**

**2 Qualificació**

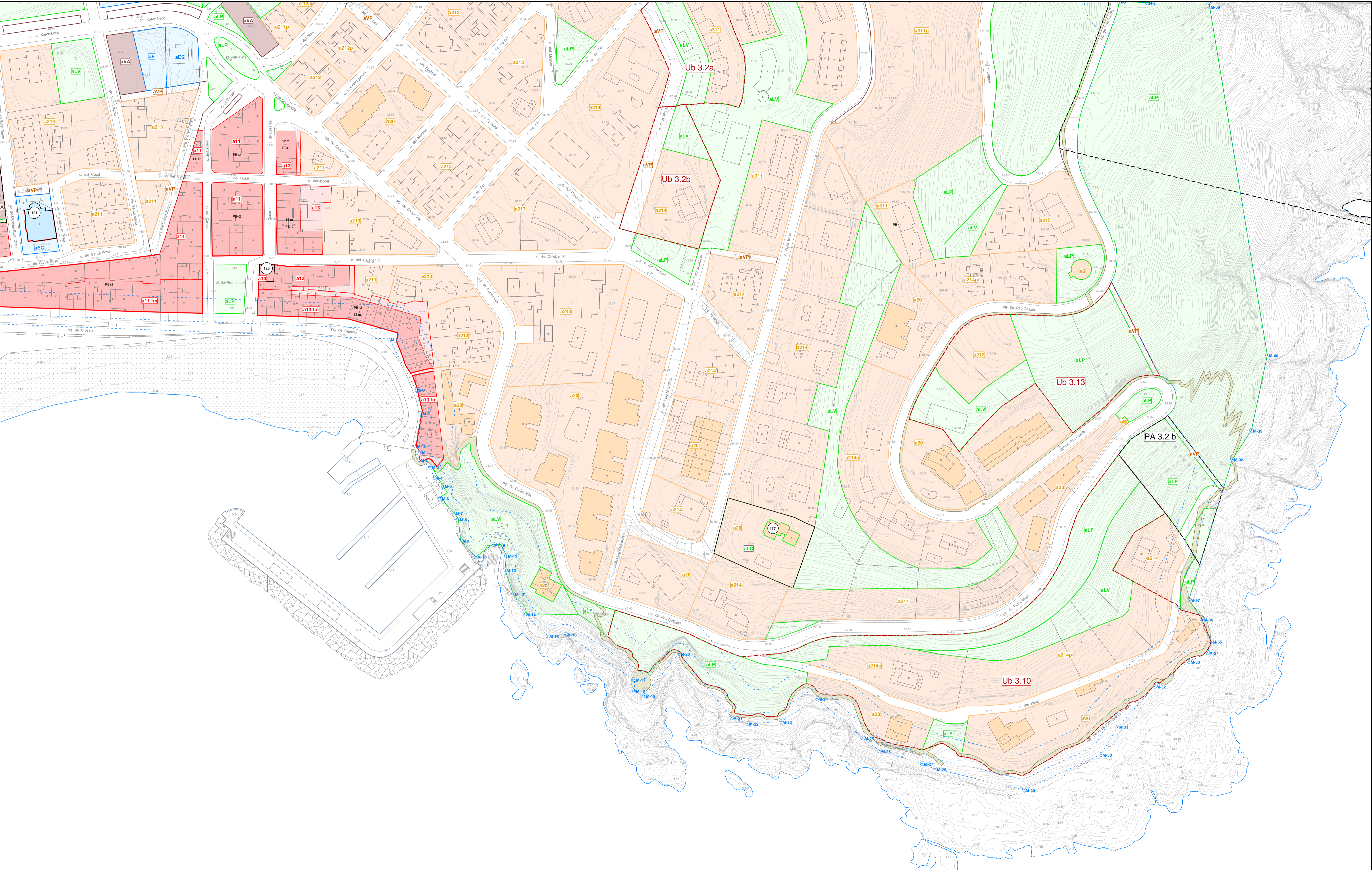
7b3











**SISTEMES URBANÍSTICS**

VIARI	aVA APARCAMENT
	aVP PEATONAL
ESPACIS LLIBRES	aLP PARCS I JARDINS URBANS
	aLH PROTEC. HIDROGRÀFICA
EQUIPAMENTS	aEA ADMINISTRATIU
	aEC SOCIOCULTURAL
	aED DOCENT
	aEE ESPORTIU
	aES SANITARI
HABITATGE DOTACIONAL	aHD DOTACIONAL

a públic  
b privat

**ZONES URBANÍSTIQUES**

ESPACIS LLIBRES	aLV PRIVAT	a1 ALINACIÓ VIAL
	aLC CATALOGAT	
SERVEIS URBANS	aS SERVEIS URBANS	

a10 EDIFICACIÓ EXISTENT	a21 UNIFAMILIAR	a24 INDUSTRIAL
a11 IL·LA COMPACTE	a211 En Parcel·la 250	a241 En parcel·la 1500
a12 IL·LA TANCADA	a212 En Parcel·la 400	a242 En parcel·la 3000
a13 IL·LA OBERTA	a213 En Parcel·la 800	a25 NUCLI RURAL
a14 INDUSTRIAL	a214 En Parcel·la 1500	
a15 NUCLI RURAL	a215 En Parcel·la 3000	

**a2 OCUPACIÓ PARCEL·LA**

a20 EDIFICACIÓ EXISTENT	a22 PLURIFAMILIAR
a21 UNIFAMILIAR	a23 COMERCIAL/ TERCIARI
a211 En Parcel·la 250	a231 En parcel·la 1500
a212 En Parcel·la 400	a232 En parcel·la 3000
a213 En Parcel·la 800	
a214 En Parcel·la 1500	
a215 En Parcel·la 3000	

**a3 VOLUMETRIA ESPECÍFICA**

a30 EDIFICACIÓ EXISTENT	a34 INDUSTRIAL
a31 CONFIGURACIÓ FLEXIBLE	a35 NUCLI RURAL
a311 Unifamiliar	
a312 Plurifamiliar	
a32 CONFIGURACIÓ PRECISA	
a321 Unifamiliar	
a322 Plurifamiliar	
a33 COMERCIAL/ TERCIARI	

**PATRIMONI**

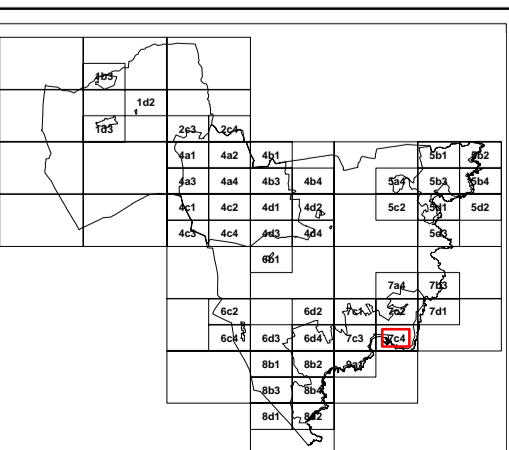
FRONT HORIZONTI	SOL. BE CULTURAL INTERES LOCAL
SOL. BE CULTURAL INTERES NACIONAL	OP. ENTORN PROTEGID RORN
CIV. CULTURAL HISTÒRIC	AMBT CULTURAL PORN

**DELIMITACIONS**

TERME MUNICIPAL	SOL·LUBA LIBERTADABLE
SOL·LUBA LIBERTADABLE	SOL·SOL·LUBA LIBERTADABLE DELIMITAT
SOL·SOL·LUBA LIBERTADABLE DELIMITAT	PL· POLIGON PROTEGID
PL· POLIGON PROTEGID	PL· PL·LUBA LIBERTADABLE
PL· PL·LUBA LIBERTADABLE	PL· PL·LUBA LIBERTADABLE PROTEGID
PL· PL·LUBA LIBERTADABLE PROTEGID	AMBT PROTEGID DURANT LA TRAMITACIÓ
AMBT PROTEGID DURANT LA TRAMITACIÓ	LINEA D'ORIENT
LINEA D'ORIENT	ZONA MARITIM TERRESTRE
ZONA MARITIM TERRESTRE	CANAL DE FONDA

Escala: 1/1000  
0 10 20 30 40 50 m

L'Alcalde,  
Serveis Tècnics.



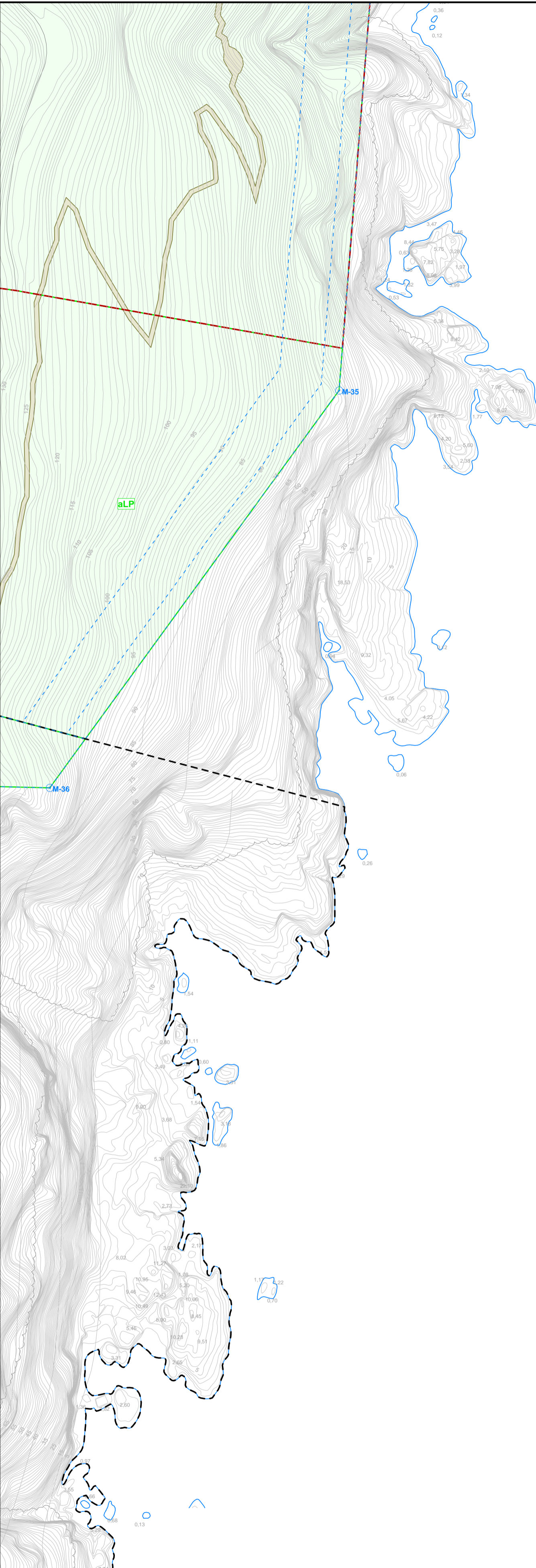
**PLA D'ORDENACIÓ URBANÍSTICA MUNICIPAL**

**AJUNTAMENT DE PALAFRUGELL**

Text Refós Octubre 2006

**O.3 Sòl Urbà i Urbanitzable**  
**2 Qualificació**

7c4



**SISTEMES URBANÍSTICS**

VIARI	aVA APARCAMENT
	aVP PEATONAL
ESPACIS LLIBRES	aLP PARCS I JARDINS URBANS
	aLH PROTEC. HIDROGRÀFICA
EQUIPAMENTS	aEA ADMINISTRATIU
	aEC SOCIOCULTURAL
	aED DOCENT
	aEE ESPORTIU
	aES SANITARI
HABITATGE DOTACIONAL	aHD DOTACIONAL

a públic  
b privat

**ZONES URBANÍSTIQUES**

ESPACIS LLIBRES	aLV PRIVAT	a1 ALINACIÓ VIAL
	aLC CATALOGAT	
SERVEIS URBANS	aS SERVEIS URBANS	

a10 EDIFICACIÓ EXISTENT	a2 OCUPACIÓ PARCEL·LA
a11 IL·LA COMPACTE	a20 EDIFICACIÓ EXISTENT
a12 IL·LA TANCADA	a21 UNIFAMILIAR
a13 IL·LA OBERTA	a211 En Parcel·la 250
a14 INDUSTRIAL	a212 En Parcel·la 400
a15 NUCLI RURAL	a213 En Parcel·la 800
	a214 En Parcel·la 1500
	a215 En Parcel·la 3000
	a22 PLURIFAMILIAR
	a23 COMERCIAL / TERCARI
	a231 En parcel·la 1500
	a232 En parcel·la 3000

a24 INDUSTRIAL	a3 VOLUMETRIA ESPECÍFICA
a241 En parcel·la 1500	a30 EDIFICACIÓ EXISTENT
a242 En parcel·la 3000	a31 CONFIGURACIÓ FLEXIBLE
a25 NUCLI RURAL	a311 Unifamiliar
	a312 Plurifamiliar
	a32 CONFIGURACIÓ PRECISA
	a321 Unifamiliar
	a322 Plurifamiliar
	a33 COMERCIAL / TERCARI
	a34 INDUSTRIAL
	a35 NUCLI RURAL

**PATRIMONI**

- FRONT HOMÒGENI
- BOL DE CULTURAL INTERÉS LOCAL
- BOL DE CULTURAL INTERÉS NACIONAL
- EP. ENTORN PROTEGIDOR BOL
- OL. OMBRE HISTÒRIC
- AMBT CULTURAL PENYI

**DELIMITACIONS**


- TERME MUNICIPAL
- SÒL URBÀ URBANITZABLE
- SÒL SÒL URBANITZABLE DELIMITAT
- PL. POLÍGON REGULAT
- PLU. PLU SÀL·LIDA URBANA
- PLU. POLÍGON NORMALITZACIÓ PINGLES
- AMBIT APROVAT DURANT LA TRAMITACIÓ
- UMA OBERTA
- ZONA MARITIM TERRESTRE
- CAN DE FONDA

Escala: 1/1000  
0 10 20 30 40 50 m

**DELIMITACIONS**

L'Alcalde.

Serveis Tècnics.



**PLA D'ORDENACIÓ URBANÍSTICA MUNICIPAL**

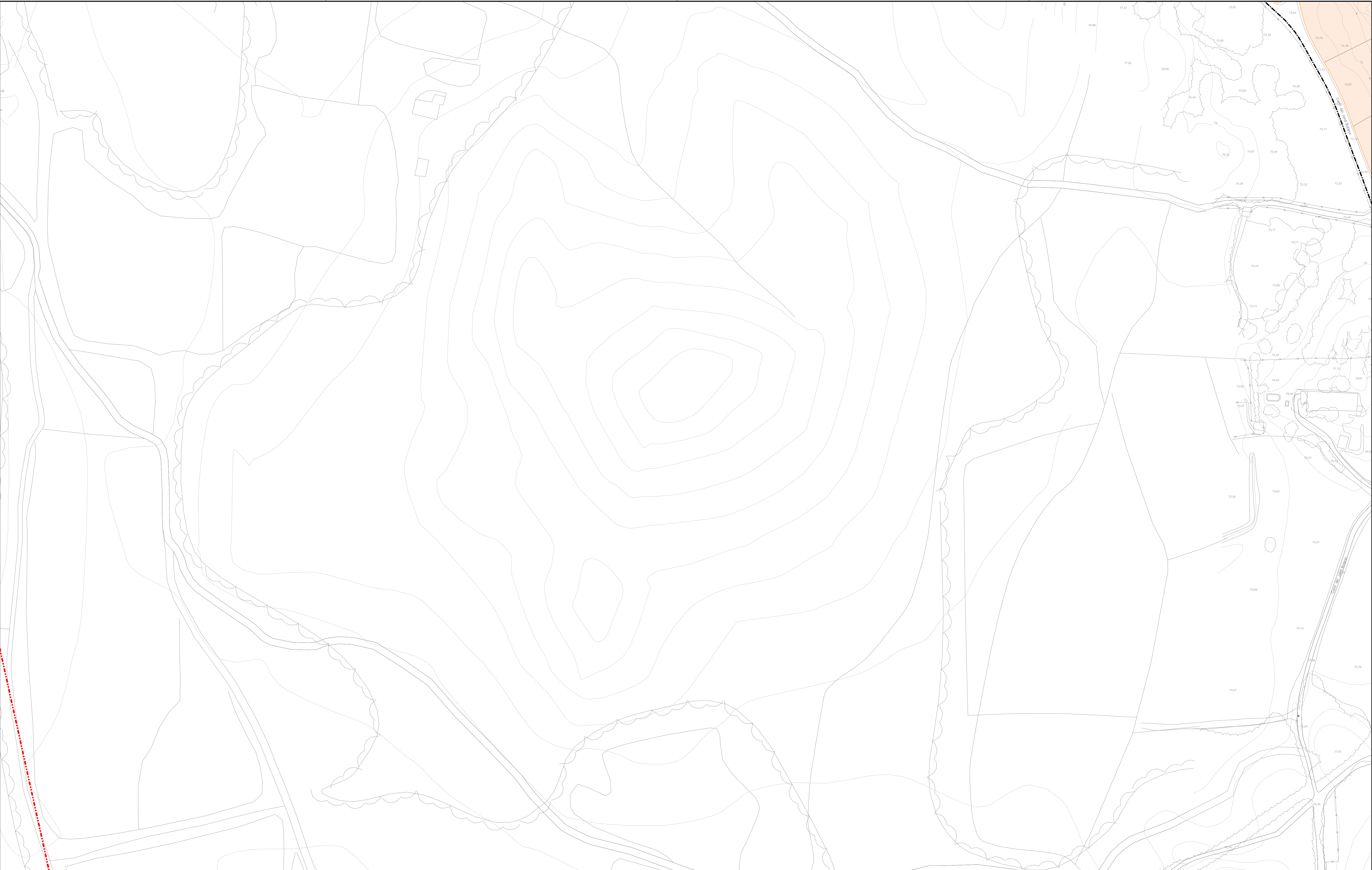
**AJUNTAMENT DE PALAFRUGELL**

Text Refós Octubre 2006

**O.3 Sòl Urbà i Urbanitzable**

**2 Qualificació**

7d1



**SISTEMES URBANÍSTICS**

VIARI	aVA APARCAMENT
	aVP PEATONAL
ESPACIS LLIBRES	aLP PARCS I JARDINS URBANS
	aLH PROTEC. HIDROGRÀFICA
EQUIPAMENTS	aEA ADMINISTRATIU
	aEC SOCIOCULTURAL
	aED DOCENT
	aEE ESPORTIU
	aES SANITARI
HABITATGE DOTACIONAL	aHD DOTACIONAL

a públic  
b privat

**ZONES URBANÍSTIQUES**

ESPACIS LLIBRES	aLV PRIVAT	a1 ALINACIÓ VIAL
	aLC CATALOGAT	
SERVEIS URBANS	aS SERVEIS URBANS	

a10 EDIFICACIÓ EXISTENT	a20 EDIFICACIÓ EXISTENT	a24 INDUSTRIAL
a11 IL·LA COMPACTE	a21 UNIFAMILIAR	a241 En parcel·la 1500
a12 IL·LA TANCADA	a211 En Parcel·la 250	a242 En parcel·la 3000
a13 IL·LA OBERTA	a212 En Parcel·la 400	a25 NUCLI RURAL
a14 INDUSTRIAL	a213 En Parcel·la 800	
a15 NUCLI RURAL	a214 En Parcel·la 1500	
	a215 En Parcel·la 3000	
	a22 PLURIFAMILIAR	
	a23 COMERCIAL / TERCIARI	
	a231 En parcel·la 1500	
	a232 En parcel·la 3000	

a3 VOLUMETRIA ESPECÍFICA	a30 EDIFICACIÓ EXISTENT
	a31 CONFIGURACIÓ FLEXIBLE
	a311 Unifamiliar
	a312 Plurifamiliar
	a32 CONFIGURACIÓ PRECISA
	a321 Unifamiliar
	a322 Plurifamiliar
	a33 COMERCIAL / TERCIARI
	a34 INDUSTRIAL
	a35 NUCLI RURAL

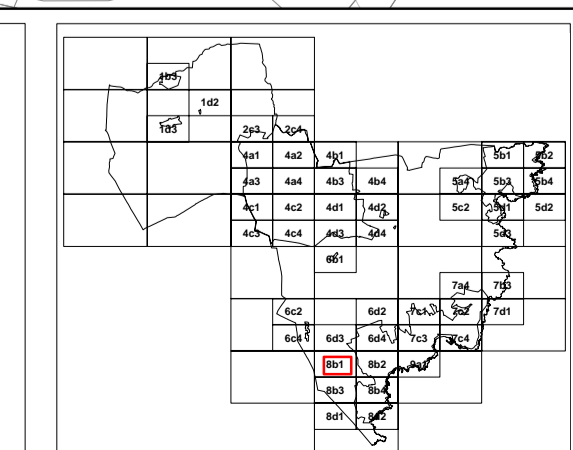
**PATRIMONI**

FRONT HOMÒGENI
BOL. BE CULTURAL INTERES LOCAL
BOL. BE CULTURAL INTERES NACIONAL
BOL. BE CULTURAL INTERES MUNDIAL
EP. ENTORN PROTEGID ROL
CI. CULTUR. HISTÒR.
AMBT. CULTUR. PEREN.

**DELIMITACIONS**

TERME MUNICIPAL
SÒL URBÀ URBANITZABLE
SÒL SÒL URBANITZABLE DELIMITAT
PL. POLSÓN VERTICAD
PLU. PLU. SÒL URBÀ URBANITZABLE
PLU. POLSÓN NORMALITZADÓ FINQUES
AMBIT. APROVAD E DURANT LA TRAMITACIÓ
LINEA D'OBRA
ZONA MARITIM TERRESTRE
CANV. DE FONCS

Escala: 1/1000  
0 10 20 30 40 50 m



**PLA D'ORDENACIÓ URBANÍSTICA MUNICIPAL**

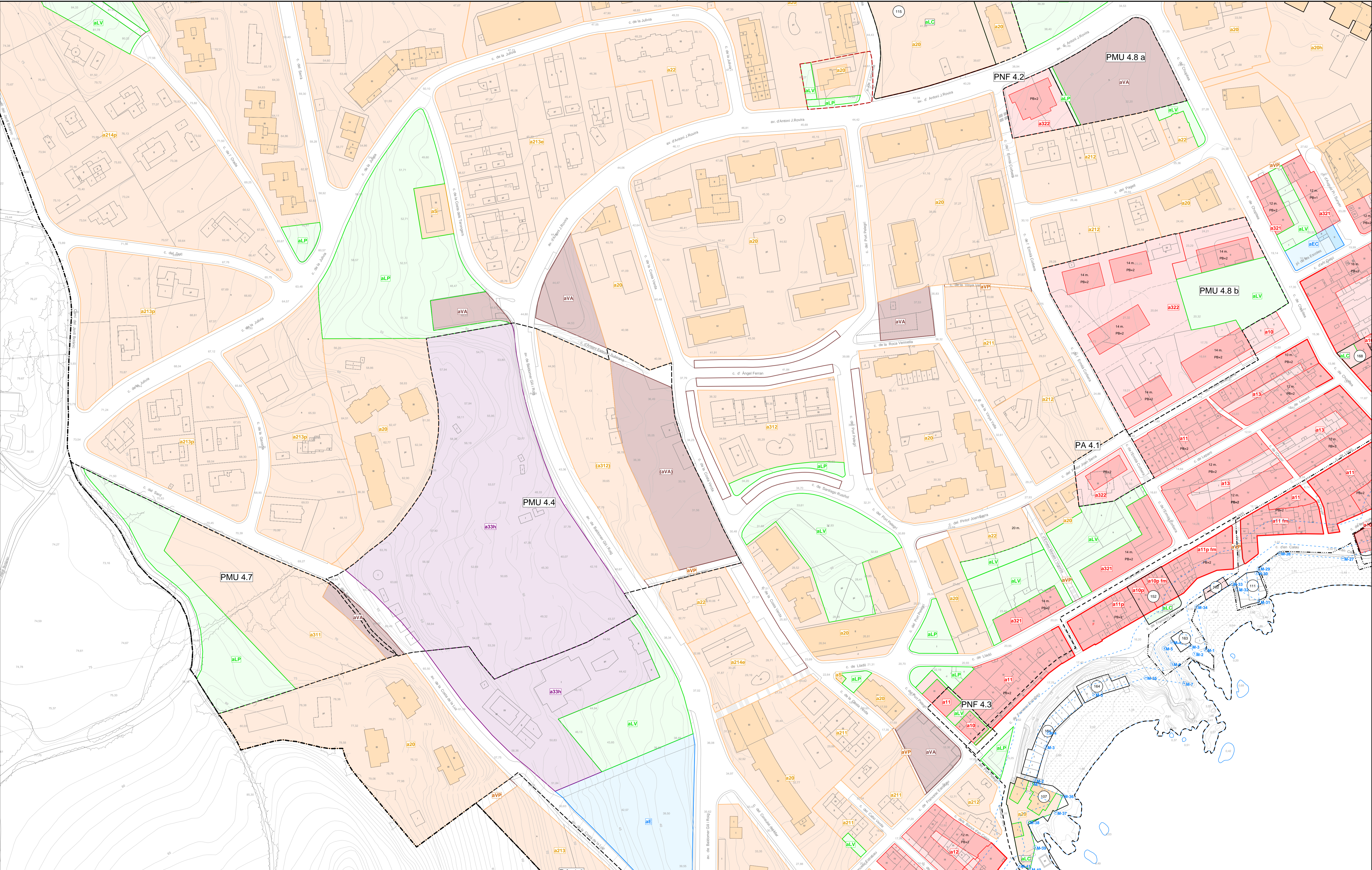
**AJUNTAMENT DE PALAFRUGELL**

Text Refós Octubre 2006

**O.3 Sòl Urbà i Urbanitzable**

**2 Qualificació**

8b1



**SISTEMES URBANÍSTICS**

VIARI	aVA APARCAMENT
	aVP PEATONAL
ESPais LLIBRES	aLP PARCS I JARDINS URBANS
	aLH PROTEC. HIDROGRÀFICA
EQUIPAMENTS	aEA ADMINISTRATIUS
	aEC SOCIOCULTURAL
	aED DOCENT
	aEE ESPORTIU
	aES SANITARI
HABITATGE DOTACIONAL	aHD DOTACIONAL

a públic  
b privat

**ZONES URBANÍSTIQUES**

ESPais LLIBRES	aLV PRIVAT	a1 ALINACIÓ VIAL
	aLC CATALOGAT	
SERVEIS URBANS	aSU SERVEIS URBANS	

a10 EDIFICACIÓ EXISTENT	a2 OCUPACIÓ PARCEL·LA
a11 IL·LA COMPACTE	a20 EDIFICACIÓ EXISTENT
a12 IL·LA TANCADA	a21 UNIFAMILIAR
a13 IL·LA OBERTA	a211 En Parcel·la 250
a14 INDUSTRIAL	a212 En Parcel·la 400
a15 NUCLI RURAL	a213 En Parcel·la 800
	a214 En Parcel·la 1500
	a215 En Parcel·la 3000
	a22 PLURIFAMILIAR
	a23 COMERCIAL / TERCIARI
	a231 En parcel·la 1500
	a232 En parcel·la 3000

a24 INDUSTRIAL	a3 VOLUMETRIA ESPECÍFICA
a241 En parcel·la 1500	a30 EDIFICACIÓ EXISTENT
a242 En parcel·la 3000	a31 CONFIGURACIÓ FLEXIBLE
a25 NUCLI RURAL	a311 Unifamiliar
	a312 Plurifamiliar
	a32 CONFIGURACIÓ PRECISA
	a321 Unifamiliar
	a322 Plurifamiliar
	a33 COMERCIAL / TERCIARI
	a34 INDUSTRIAL
	a35 NUCLI RURAL

**PATRIMONI**

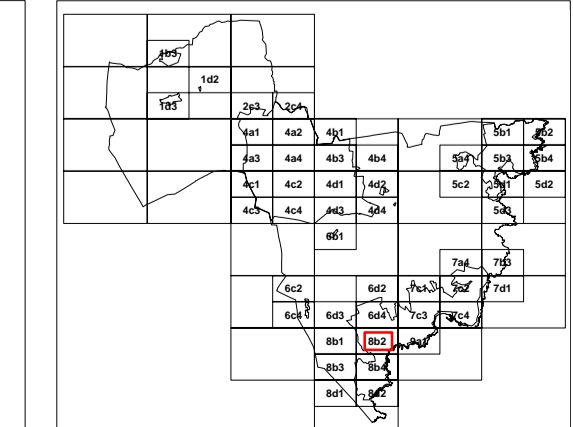
FRONT HORTENSI	BOL. DE CULTURAL INTERES LOCAL
BOL. DE CULTURAL INTERES NACIONAL	EP. ENTORN PROTEGID RICH
CV. QUADRE HISTÒRIC	AMBT CULTURAL PEREN

**DELIMITACIONS**

TERME MUNICIPAL	SÚL·LA URBANITZABLE
SÚL·LA SÒL·LA URBANITZABLE DELIMITAT	PL. POLÍGON INDUSTRIAL
PL. PL·LA SÒL·LA URBANITZABLE	PL. POLÍGON INDUSTRIAL D'ENTORN
AMBT D'ENTORN DURANT LA TRAMITACIÓ	LINEA D'ORDI
ZONA MARITIM TERRESTRE	CANAL DE RENDE

Escala: 1/1000  
0 10 20 30 40 50 m

L'Alcalde,  
Serveis Tècnics.



**PLA D'ORDENACIÓ URBANÍSTICA MUNICIPAL**

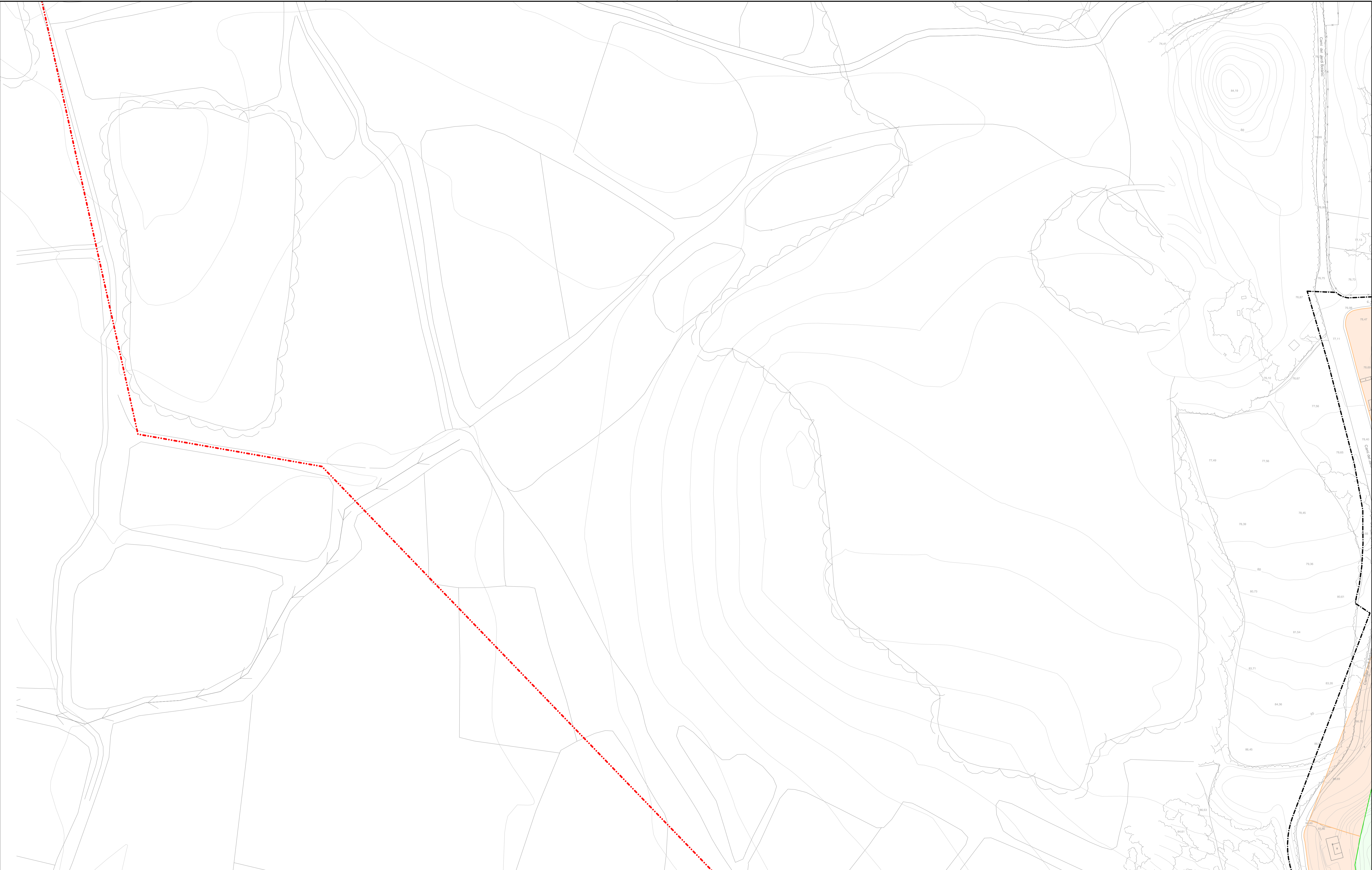
**AJUNTAMENT DE PALAFRUGELL**

Text Refós Octubre 2006

**O.3 Sòl Urbà i Urbanitzable**

**2 Qualificació**

8b2



**SISTEMES URBANÍSTICS**

VIARI	aVA APARCAMENT
	aVP PEATONAL
ESPAIS LLIBRES	aLP PARCS I JARDINS URBANS
	aLH PROTEC. HIDROGRÀFICA
EQUIPAMENTS	aEA ADMINISTRATIU
	aEC SOCIOCULTURAL
	aED DOCENT
	aEE ESPORTIU
	aES SANITARI
HABITATGE DOTACIONAL	aHD DOTACIONAL
	a public
	b privat

**ZONES URBANÍSTIQUES**

ESPAIS LLIBRES	aLV PRIVAT	aLC CATALOGAT
SERVEIS URBANS	aS SERVEIS URBANS	
a1 ALINACIÓ VIAL		

**a10 EDIFICACIÓ EXISTENT**

a11 IL·LA COMPACTE
a12 IL·LA TANCADA
a13 IL·LA OBERTA
a14 INDUSTRIAL
a15 NUCLI RURAL

**a2 OCUPACIÓ PARCEL·LA**

a20 EDIFICACIÓ EXISTENT	a24 INDUSTRIAL
a21 UNIFAMILIAR	a21 En parcel·la 250
a211 En Parcel·la 250	a212 En Parcel·la 400
a212 En Parcel·la 400	a213 En Parcel·la 800
a213 En Parcel·la 800	a214 En Parcel·la 1500
a214 En Parcel·la 1500	a215 En Parcel·la 3000
a215 En Parcel·la 3000	a22 PLURIFAMILIAR
a22 PLURIFAMILIAR	a23 COMERCIAL / TERCIARI
a23 COMERCIAL / TERCIARI	a231 En parcel·la 1500
a231 En parcel·la 1500	a232 En parcel·la 3000
a232 En parcel·la 3000	

**a3 VOLUMETRIA ESPECÍFICA**

a30 EDIFICACIÓ EXISTENT	a31 CONFIGURACIÓ FLEXIBLE
a31 CONFIGURACIÓ FLEXIBLE	a311 Unifamiliar
a311 Unifamiliar	a312 Plurifamiliar
a312 Plurifamiliar	a32 CONFIGURACIÓ PRECISA
a32 CONFIGURACIÓ PRECISA	a321 Unifamiliar
a321 Unifamiliar	a322 Plurifamiliar
a322 Plurifamiliar	a33 COMERCIAL / TERCIARI
a33 COMERCIAL / TERCIARI	a34 INDUSTRIAL
a34 INDUSTRIAL	a35 NUCLI RURAL
a35 NUCLI RURAL	

**PATRIMONI**

FRONT HOMÒGENI
BOL. BE CULTURAL INTERES LOCAL
BOL. BE CULTURAL INTERES NACIONAL
EP. ENTORN PROTEGID ROL
OL. ORLANDI HISTÒRIC
AMBT CULTURAL PEREN

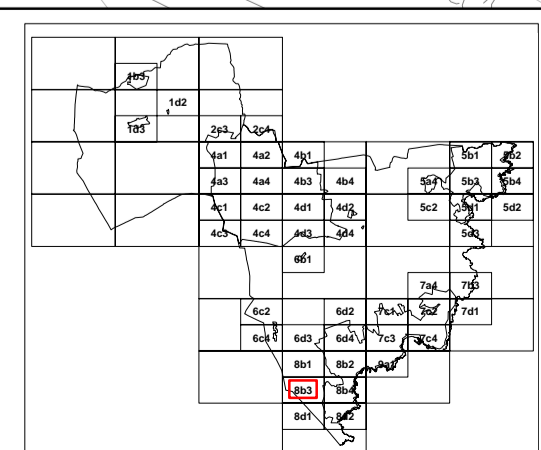
**DELIMITACIONS**

TERME MUNICIPAL
SÒL URBÀ URBANITZABLE
SÒL URBÀ URBANITZABLE DELIMITAT
PL. POLÍGON URBANITZAT
PLM. PLÀSMA URBANA
PM. POLÍGON NORMALITZAT D'INDICES
AMBIT APROVAT DURANT LA TRAMITACIÓ
LINEA D'OBRA
ZONA MARITIM TERRESTRE
CANAL DE FONDA

Escala: 1/1000

0 10 20 30 40 50 m

L'Alcalde,  
  
Servei Tècnic.



**PLA D'ORDENACIÓ URBANÍSTICA MUNICIPAL**

**AJUNTAMENT DE PALAFRUGELL**

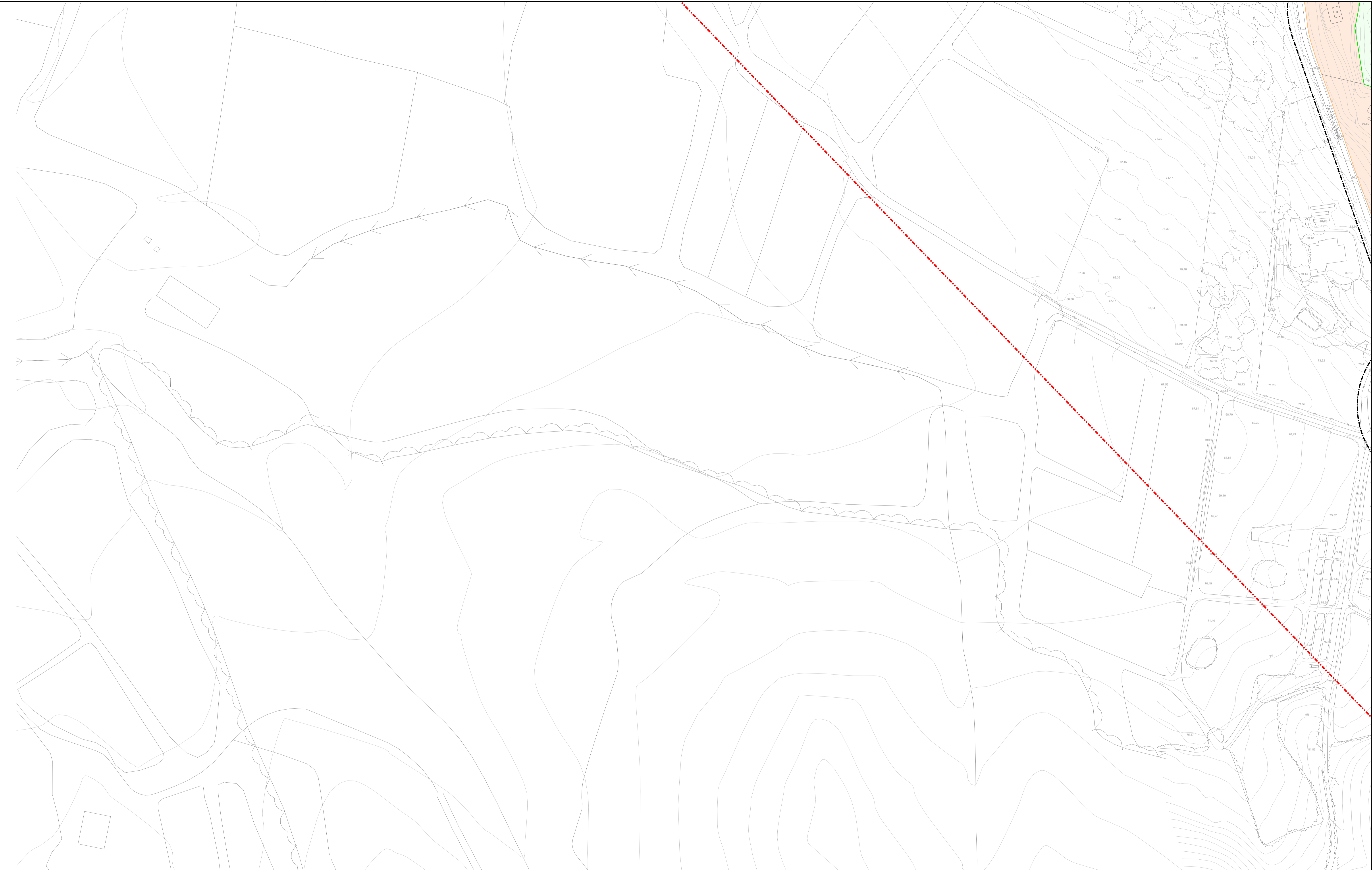
Text Refós Octubre 2006

**O.3 Sòl Urbà i Urbanitzable**

**2 Qualificació**

8b3





**SISTEMES URBANÍSTICS**

VIARI	aVA APARCAMENT
	aVP PEATONAL
ESPACIS LLIBRES	aLP PARCS I JARDINS URBANS
	aLH PROTEC. HIDROGRÀFICA
EQUIPAMENTS	aEA ADMINISTRATIU
	aEC SOCIOCULTURAL
	aED DOCENT
	aEE ESPORTIU
	aES SANITARI
HABITATGE DOTACIONAL	aHD DOTACIONAL

a públic  
b privat

**ZONES URBANÍSTIQUES**

ESPACIS LLIBRES	aLV PRIVAT
	aLC CATALOGAT
SERVEIS URBANS	aS SERVEIS URBANS
	a1 ALINACIÓ VIAL

a10 EDIFICACIÓ EXISTENT	a11 IL·LA COMPACTE
a12 IL·LA TANCADA	a13 IL·LA OBERTA
a14 INDUSTRIAL	a15 NUCLI RURAL

**a2 OCUPACIÓ PARCEL·LA**

a20 EDIFICACIÓ EXISTENT	a24 INDUSTRIAL
a21 UNIFAMILIAR	a241 En parcel·la 1500
a211 En Parcel·la 250	a242 En parcel·la 3000
a212 En Parcel·la 400	a25 NUCLI RURAL
a213 En Parcel·la 800	
a214 En Parcel·la 1500	
a215 En Parcel·la 3000	
a22 PLURIFAMILIAR	
a23 COMERCIAL / TERCIARI	
a231 En parcel·la 1500	
a232 En parcel·la 3000	

**a3 VOLUMETRIA ESPECÍFICA**

a30 EDIFICACIÓ EXISTENT	a31 CONFIGURACIÓ FLEXIBLE
a311 Unifamiliar	a312 Plurifamiliar
a32 CONFIGURACIÓ PRECISA	a321 Unifamiliar
a322 Plurifamiliar	a33 COMERCIAL / TERCIARI
a34 INDUSTRIAL	a35 NUCLI RURAL

**PATRIMONI**

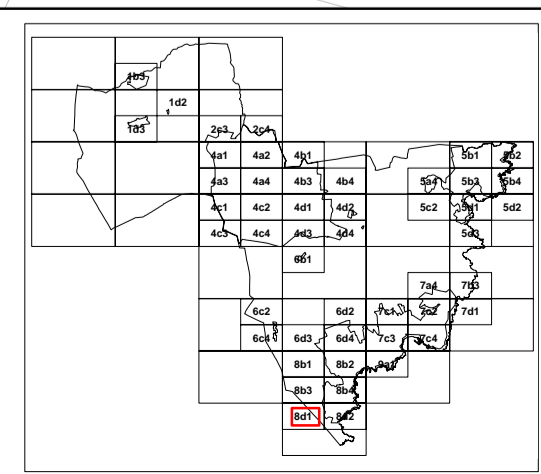
FRONT HOMÒGENI
BOL. DE CULTURAL INTERÉS LOCAL
BOL. DE CULTURAL INTERÉS NACIONAL
EP. ENTORN PROTEGID BORN
OL. CULTURAL HISTÒRIC
AMBT CULTURAL PENY

**DELIMITACIONS**

TERME MUNICIPAL
SÒL URBÀ URBANITZABLE
SÒL SÒL URBANITZABLE DELIMITAT
PL. POLSÓN VERTICAD
PLA. PLU.SALIDA URBANA
FRF. POLSÓN NORMALITZAD I PINGLES
AMBIT APROVAD DURANT LA TRAMITACIÓ
LINEA D'OBRA
ZONA MARITIM TERRESTRE
CAN DE NOMB

Escala: 1/1000  
0 10 20 30 40 50 m

L'Alcalde,  
  
Serveis Tècnics.



**PLA D'ORDENACIÓ URBANÍSTICA MUNICIPAL**

**AJUNTAMENT DE PALAFRUGELL**

Text Refós Octubre 2006

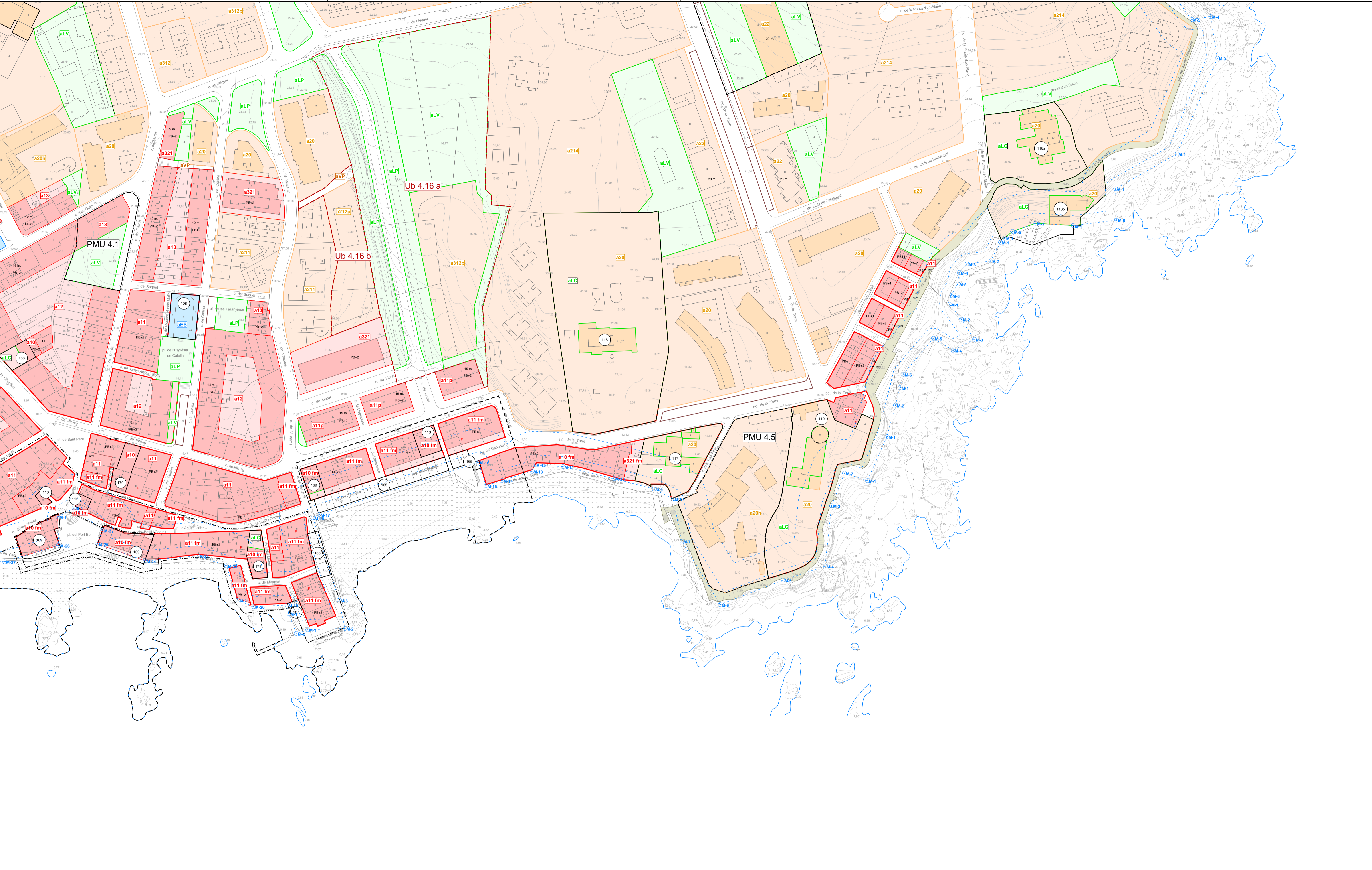
**O.3 Sòl Urbà i Urbanitzable**

**2 Qualificació**

8d1







**SISTEMES URBANÍSTICS**

VIARI	aVA APARCAMENT
	aVP PEATONAL
ESPACIS LLIBRES	aLP PARCS I JARDINS URBANS
	aLH PROTEC. HIDROGRÀFICA
EQUIPAMENTS	aEA ADMINISTRATIUS
	aEC SOCIOCULTURAL
	aED DOCENT
	aEE ESPORTIU
	aES SANITARI
HABITATGE DOTACIONAL	aHD DOTACIONAL

a públic  
b privat

**ZONES URBANÍSTIQUES**

ESPACIS LLIBRES	aLV PRIVAT	a1 ALINACIÓ VIAL
	aLC CATALOGAT	
SERVEIS URBANS	aS SERVEIS URBANS	

a10 EDIFICACIÓ EXISTENT	a2 OCUPACIÓ PARCEL·LA
a11 ILLA COMPACTE	a20 EDIFICACIÓ EXISTENT
a12 ILLA TANCADA	a21 UNIFAMILIAR
a13 ILLA OBERTA	a211 En Parcel·la 250
a14 INDUSTRIAL	a212 En Parcel·la 400
a15 NUCLI RURAL	a213 En Parcel·la 800
	a214 En Parcel·la 1500
	a215 En Parcel·la 3000
	a22 PLURIFAMILIAR
	a23 COMERCIAL / TERCIARI
	a231 En parcel·la 1500
	a232 En parcel·la 3000
	a24 INDUSTRIAL
	a241 En parcel·la 1500
	a242 En parcel·la 3000
	a25 NUCLI RURAL

a30 EDIFICACIÓ EXISTENT	a33 COMERCIAL / TERCIARI
a31 CONFIGURACIÓ FLEXIBLE	a34 INDUSTRIAL
a311 Unifamiliar	a35 NUCLI RURAL
a312 Plurifamiliar	
a32 CONFIGURACIÓ PRECISA	
a321 Unifamiliar	
a322 Plurifamiliar	

**PATRIMONI**

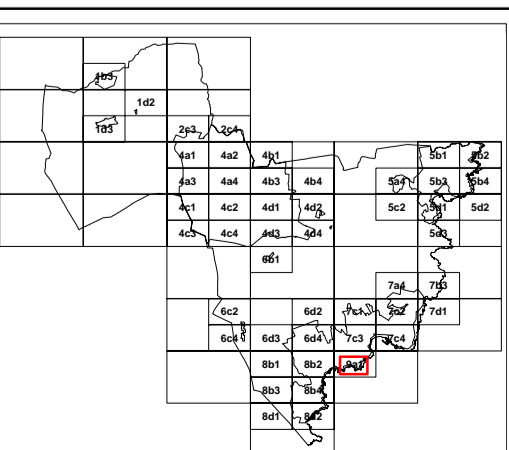
FRONT HORISONTI	BOL. DE CULTURAL INTERES LOCAL
BOL. DE CULTURAL INTERES NACIONAL	OP. ENTORN PROTEGID RICH
OP. ENTORN PROTEGID RICH	OP. ENTORN HISTORIC
AMBT CULTURAL PEREN	

**DELIMITACIONS**

TERME MUNICIPAL	SÒL URBANITZABLE
SÒL URBANITZABLE	SÒL URBANITZABLE DELIMITAT
SÒL URBANITZABLE DELIMITAT	PL. POLIGON URBANITZABLE
PL. POLIGON URBANITZABLE	PL. POLIGON URBANITZABLE
PL. POLIGON URBANITZABLE	AMBIT APROVAT DURANT LA TRIANACIÓ
AMBIT APROVAT DURANT LA TRIANACIÓ	UMA DORTA
UMA DORTA	ZONA MARITIMA TERRESTRE
ZONA MARITIMA TERRESTRE	CANAL DE FONDA

Escala: 1/1000  
0 10 20 30 40 50 m

L'Alcalde,  
Serveis Tècnics.



**PLA D'ORDENACIÓ URBANÍSTICA MUNICIPAL**

**AJUNTAMENT DE PALAFRUGELL**

Text Refós Octubre 2006

**O.3 Sòl Urbà i Urbanitzable**

**2 Qualificació**

9a1