

Llocs d'interès:

- **Sant Joan de Fàbregues:** Antiga església parroquial d'art romànic situada enmig de la cinglera. L'estructura actual és del segle XI.
- **Sant Llorenç Dosmunts:** Ermita romànica del segle XII situada prop dels prats de les Viles (Pruit). Conserva una pila baptismal romànica.
- **Església parroquial de Sant Miquel:** Església barroca amb elements neoclàssics del segle XVII. Situada al nucli de la vila.
- **Montdois:** Santuari marià del segle XVII, molt conegut en temps passats. Actualment està en ruïnes.
- **Santa Magdalena:** Ermita edificada el segle XVII i situada al cim rocós en un meandre de la riera de Rupit.
- **Notaria Soler:** Antic palau notarial situat al carrer del Palau; se'n tenen notícies des del segle XIV.
- **Pont penjat:** Pont típic de fusta construït el 1945 damunt la riera de Rupit. És un dels atractius emblemàtics de la vila.
- **Salt de Sallent:** Espectacular salt d'aigua de 100 m d'alçada per on cauen les aigües de la riera de Rupit. Ofereix una vista increïble des del mirador.
- **L'Agullola:** Punta de roca de 922 m separada de la cinglera. Domina gran part del Collsacabra, de les Guillerries i de la Selva.
- **Mare de Déu del Roure:** Petit padró a l'interior de la soca del roure monumental situat al mas Bac de Collsacabra (Pruit).
- **El Bassis:** Pla situat dalt d'un cim on descansen tombes fetes a la roca. Es troba just abans d'arribar a Sant Joan de Fàbregues.

Lugares de interés:

- **Sant Joan de Fàbregues:** Antigua iglesia parroquial de arte románico, situada en medio del risco. La estructura actual es del siglo XI.
- **Sant Llorenç Dosmunts:** Ermita romànica del siglo XII, situada cerca de los prados de las Viles (Pruit). Conserva una pila bautismal romànica.
- **Iglesia parroquial de St. Miquel:** Iglesia barroca con elementos neoclásicos del siglo XVII. Situada en el núcleo de la villa.
- **Montdois:** Santuario mariano del siglo XVII, muy conocido en tiempos pasados. Su estado actual está en ruinas.
- **Santa Magdalena:** Ermita edificada en el siglo XVII, situada en la cima rocosa en un meandro de la Riera de Rupit.
- **Notaria Soler:** Antiguo Palacio Notarial, situado en la calle del Palau. Se tienen noticias del edificio desde el siglo XIV.
- **Puente Colgante:** Puente típico de madera construido en 1945 encima de la Riera de Rupit. Es uno de los atractivos emblemáticos de la villa.
- **Salto de Sallent:** Espectacular salto de agua de una altura de 100m. por donde caen las aguas de la Riera de Rupit. Ofrece una vista increíble desde el mirador.
- **L'Agullola:** Punta de roca de 922m. separada del risco. Domina gran parte del Collsacabra, Guillerries y La Selva.
- **Mare de Déu del Roure:** Pequeño padrón en el interior del tocón del roble monumental, situado en la masía Bac de Collsacabra (Pruit).
- **Los Bassis:** Llano situado en una cima donde descansan tumbas hechas en la roca. Se encuentra just antes de llegar a St. Joan de Fàbregues.

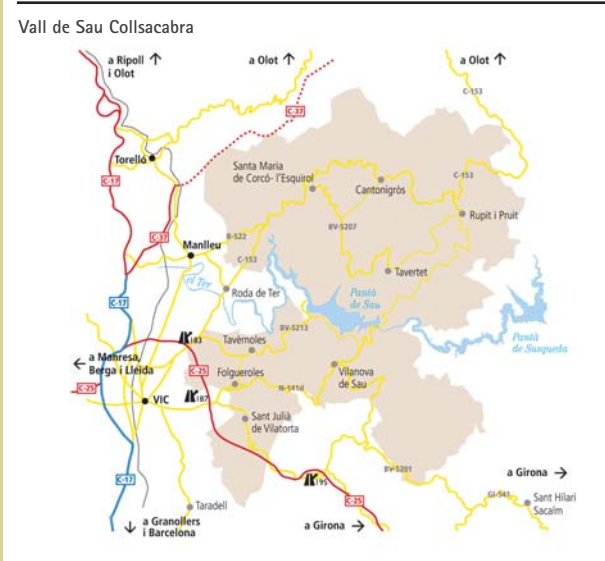
Festes Tradicionals i Actes Diversos

- Caminata Popular: 1r diumenge de primavera
- Aplec de l'ermita de Santa Magdalena: 23 de juliol
- Festa Major de Rupit: 29 de setembre, Sant Miquel Arcàngel
- Fira del llibre de muntanya (Itinerant pel Collsacabra): Octubre
- Festa Major de Pruit: 30 de novembre, Sant Andreu
- Pessebre vivent i Pastorets: Festes de Nadal

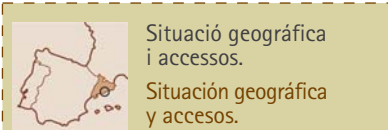


Fiestas Tradicionales y Actos Diversos

- Caminata Popular: 1r. domingo de primavera
- Aplec de la ermita de Sta. Magdalena: 23 de julio
- Fiesta Mayor de Rupit: 29 de septiembre, St. Miquel Arcàngel
- Feria del Libro de Muntanya (Itinerante por el Collsacabra): Octubre
- Fiesta Mayor de Pruit: 30 de noviembre, St Andreu
- Pessebre vivent (Belén con personajes del pueblo y representado en diferentes casas) y Pastorets (Obra teatral que representa la Adoración de los pastores): Fiestas navideñas



Consorci per a la Promoció Turística de la Vall de Sau Collsacabra
Plaça Major, 6, 2a planta / 08569 Rupit i Pruit / Tel. 938 522 839 Fax. 938 522 840
saucollsacabra@diba.cat



Situació geogràfica i accessos.
Situación geográfica y accesos.

Sau Collsacabra ocupa el sector oriental d'Osona, a llevant de la plana de Vic i darrere del Montseny. Sau Collsacabra ocupa el sector oriental de Osona, a levante de la Plana de Vic i detrás de El Montseny.

Carreteres / Carreteras

- C-17 fins C-25 / 17 hasta C-25
- C-25. (Eix Transversal): Girona-Vic-Lleida
- a) Sortida 183: Roda de Ter-Vic (accés a Tavèrnoles, Parador de Sau, l'Esquirol, Cantonigros, Sant Martí Secorts, Tavertet, Rupit i Pruit) / Salida 183: Roda de Ter-Vic (acceso a Tavèrnoles, Parador de Sau, l'Esquirol, Cantonigros, Sant Martí Secorts, Tavertet, Rupit y Pruit).
- b) Sortida 187: Calldetenes, Folgueroles, Sant Julià de Vilatorrada, Vilanova de Sau (accés al Pantà de Sau) / Salida 187: Calldetenes, Folgueroles, Sant Julià de Vilatorrada, Vilanova de Sau (acceso al Pantano de Sau).
- c) Sortida 195: Sant Sadurn d'Osormort (accés a Vilanova de Sau per Malafoçassa).
Salida 195: Sant Sadurn d'Osormort (acceso a Vilanova de Sau por Malafoçassa).
- C-153, des de la Garrotxa (Girona) / C-153, desde la Garrotxa (Girona).

Pistes Forestals Asfaltades / Pistas Forestales Asfaltadas

- Folgueroles-Tavèrnoles
- Parador de Vic-Sau-Vilanova de la Sau (Can Mateu).
- Vilanova de Sau - Rupit.
- Rupit (Les Viles) - Tavertet
- Sant Sadurn d'Osormort - Malafoçassa - Vilanova de Sau
- Pla de can Codina - Cantonigros

Tren / Tren

Servei regular a Vic / Servicio regular a Vic.

Autobusos / Autobuses

Vic: Estació d'autobusos/Estación de autobuses 938 891 917

Generalitat de Catalunya
Servei d'Ocupació de Catalunya

Compromiso de Calidad Turística



Fotos: Antoni Anguera, Associació Turisme i Comerç Rupit - Pruit, Josep Cano i Arxiu Consorci



Rupit i Pruit

Vall de Sau Collsacabra
www.saucollsacabra.cat



Informació general

Emmarcat en un paisatge privilegiat, Rupit està situat al centre geogràfic del Collsacabra, a llevant de la serralada de Cabrera i a l'extrem de la comarca d'Osona.

De gran interès turístic i a recer de les restes del castell, el centre de Rupit conserva carrers empedrats i cases rústiques dels segles XVI i XVII; un escenari molt atractiu, típic de caràcter medieval.

Pruit, el poble annexat a Rupit des del 1977, està compost per masies disseminades al llarg del seu terme.

Principal activitat econòmica: Agrícola-ramadera i serveis d'atenció turística.

Altitud: Rupit: 845 metres
Pruit: 950 metres
Població: 339 habitants
Extensió: 47,8 km²



Información general

Rodeado de un paisaje privilegiado, Rupit está situado en el centro geográfico del Collsacabra, en el levante de la cordillera de Cabrera y en el extremo de la comarca de Osona.

De gran interés turístico y bajo los restos del castillo, el centro de Rupit conserva calles adoquinadas y casas rústicas de los siglos XVI y XVII; un escenario muy atractivo, típico de carácter medieval.

Pruit, el pueblo unido a Rupit desde el 1977, se compone de casas de campo diseminadas a lo largo de su término.

Principal actividad económica: Agrícola-ramadera y servicios de atención turística

Altitud: Rupit: 845 metros
Pruit: 950 metros
Población: 339 habitantes
Extensión: 47,8 km²

SERVEIS A RUPIT – PRUIT

Ajuntament de Rupit i Pruit
Ayuntamiento de Rupit y Pruit
Pl. Major, 6 - 938 522 003
www.rupitpruit.diba.es

Artesania

Artesania

- Forn de l'Era - Pl. Era Nova, 1 - 938 522 046
- Embotits Maria Carme - Pl. Bisbe Font, 2 - 938 522 078
- Regals Colomer - Pl. Major, 4 - 938 522 032
- Rodhora - Pl. Major, 1 - 678 406 421
- Teixits a mà Ca la Peona - C/ Manya, 2 - 938 522 039
- L'art Cadiet - C/ Manya, 4 - 938 522 123
- Records Ca l'Ample - Pl. Bisbe Font, 3 - 938 522 004

Restaurants i bars

Restaurants y bares

- La Devesa - Ctra. Vic-Olot, 35 - 938 522 012
- El Coll - Mas El Coll, s/n - 938 522 105
- El Genet - C/ Sant Joan de Fàbregues, 10 - 938 522 158
- Albert - C/ Sant Joan de Fàbregues, 4 - 938 522 021
- Ca l'Estragués - C/ Església, 4 - 938 522 006
- Estrella - Pl. Bisbe Font, 1 - 938 522 005
- El Sallent - C/ Major, 3 - 938 522 014
- L'Hort d'en Roca - Pl. de l'Era Nova, 7 - 938 522 029
- Marsal - C/ Manya, 3 - 938 522 086

Hotels, hostals i fondes

Hoteles, hostales y fondas

- P^o La Devesa - Ctra. Vic-Olot, 35 - 938 522 012
- P^o Estrella - Pl. Bisbe Font, 1 - 938 522 005
- P^o Marsal - C/ Manya, 3 - 938 522 086

Apartaments turístics

Apartamentos turísticos:

- Can Grau - Pl. Era Nova, 1 - 938 522 046

Càmpings

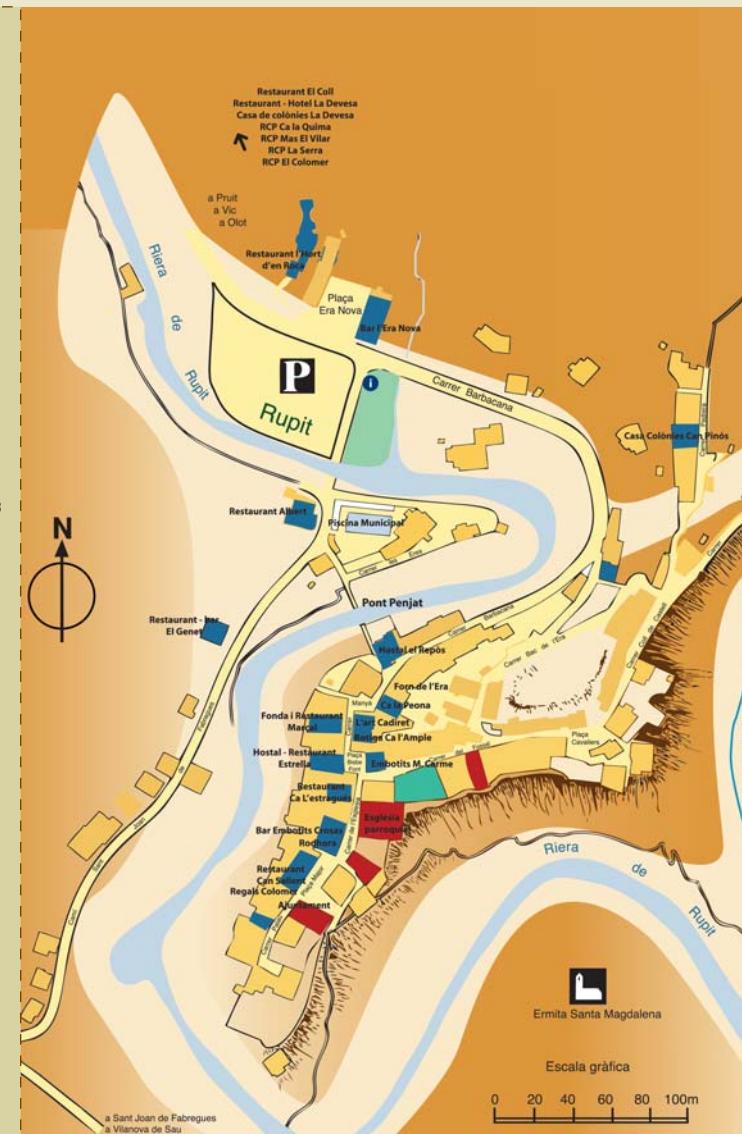
Campings

- Càmping Rupit (2^a)
Ctra. de Vic a Olot, km 31 - 938 522 153

Residències Casa de Pagès

Residencias Casa de Payés

- Ca la Quima - Vic-Olot, Km. 35 - 938 522 012
- El Colomer - Mas El Colomer - 636 480 583
- La Serra - Mas La Serra - 938 522 139
- La Cabanya del Vilar - 938 522 060



Salt de Sallent

Passant pels dos marges de la riera, és la ruta més clàssica de Rupit. El descens pel cantó esquerre de la riera es pot fer en mitja hora, mentre que la pujada per la pista de Sant Joan de Fàbregues es pot recórrer en una hora aproximadament.

- Sortim del poble de Rupit, a 20 m al sud de la façana de l'església parroquial, per un carrer a l'esquerra que baixa i gira a la dreta. Hi ha dues opcions:
1) Baixar pel marge esquerre de la riera cap a Sallent, a través del túnel.
2) Baixar pel marge dret fins al Molí rodó.
- Al salt del Molí rodó s'ajunten aquests dos senders de baixada i en continua un per l'esquerra. (A la dreta un sender ja puja a la pista: es pot tornar a Rupit girant a la dreta i a l'esquerra fins a Sant Joan de Fàbregues).
- Un cop la riera es comença a obrir, el sender passa a la seva dreta.
- En arribar al salt podem anar al mirador a 300 m a l'esquerra. A la banda dreta el camí segueix fins enllaçar amb la pista que porta a Rupit.



1:30
hrs

Salto de Sallent

Pasando por los dos márgenes de la riera, es la ruta más clásica de Rupit. El descenso por el lado izquierdo de la riera se puede hacer en media hora, mientras que la subida por la pista de St. Joan de Fàbregues se puede recorrer en una hora aproximadamente.

- Salimos del pueblo de Rupit, a 20m. al sur de la fachada de la iglesia parroquial, por una calle a la izquierda, que baja y gira a la derecha. Hay dos opciones:
a) Bajar por el margen izquierdo de la riera hacia Sallent, a través del túnel.
b) Bajar por el margen derecho hasta el Molí Rodó.
- En el Salto del Molí Rodó se unen dos senderos de descenso y sólo continua uno por la izquierda. (Por la derecha un sendero sube ya hacia la pista: se puede volver a Rupit girando por la derecha y por la izquierda hasta St. Joan de Fàbregues).
- Una vez la riera se empieza a abrir, el sendero pasa por su derecha.
- Cuando llegamos al salto, podemos ir al mirador a 300m. a la izquierda. Por el lado derecho el camino sigue hasta enlazar con la pista que lleva a Rupit.

Tombes dels Bassis

Una excursió fàcil i molt bonica que enllaça Rupit, Sant Joan de Fàbregues, les tombes del Bassis i el Soler.

- Sortint de l'aparcament deixarem el pont penjat a l'esquerra i agafarem la pista que porta a Sant Joan de Fàbregues.
- Després de la masia del Solans, a 400 m, prenem el camí de la dreta i pugem cap al pla del Bassis on hi ha les tombes.
- Un cop arribem a les tombes, girem enrere fins a retrobar el camí. Cap a l'esquerra arribarem al pla de la Palomera per una lleu pujada i agafarem la pista fins el Soler.
- Arribant al Soler podem baixar a través del dipòsit o pel pont dels Tres Ulls.



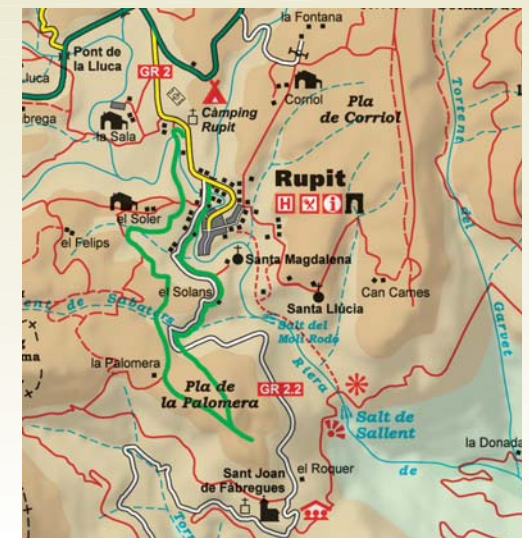
1:45
hrs



Tumbas dels Bassis

Una excursión fácil i muy bonita que enlaza Rupit, St. Joan de Fàbregues, las tumbas dels Bassis i el Soler.

- Saliendo del aparcamiento, dejaremos el puente colgante a la izquierda y tomaremos la pista que lleva a St. Joan de Fàbregues.
- Una vez llegamos a la tumbas, damos la vuelta hasta reencontrar el camino. Hacia la izquierda llegaremos al Pla de la alomera por una leve subida y tomaremos la pista hasta el Soler.
- Una vez llegamos a la tumbas, damos la vuelta hasta reencontrar el camino. Hacia la izquierda llegaremos al Pla de la Palomera por una leve subida y tomaremos la pista hasta el Soler.
- Llegando al Soler podemos bajar a través del depósito o por el puente dels Tres Ulls.



Terres de bon profit

Les terres del Collsacabra i de la Vall de Sau bressolen la matèria primera d'una cuina gustosa i molt plaent. Tot seguint una ruta gastronòmica es poden tastar els productes artesans que proporciona la pagesia de la zona i que elaboren els restaurants locals.

La Vall de Sau és terra de bolets variats com ara el rovelló, el carlet, el rossinyol, el moixeró, la llenega, la gírgola i l'ou de reig. De la vall també és típica la vedella, el bisbe, la mel i les herbes remerieres, que és un complement aromàtic i curatiu.

Ens endinsem al Collsacabra on trobem un ventall gastronòmic de màxima qualitat. Els productes més preuats són la llonganissa i altres embotits, la tòfona, les mongetes, els peus de porc, el senglar i els bolets. Els millors formatges els trobem a Cantonigròs i són fruit dels pasturatges dels voltants. De Rupit són coneguts els carquinyolis, la coca dolça i salada i el pa.

Els plats casolans que hom ha de tastar són les gaellades de carn a la brasa amb bolets, el confit de porc, la sopa torrada amb pilotilles, pilotilles amb tela, l'enciam brut, i un trinxat de patata cabreresca, ceba escalivada i botifarra.



Tierras de buen provecho

Las tierras de El Collsacabra y del Valle de Sau guardan la materia prima de una cocina rica y sabrosa. Participando en una ruta gastronómica se pueden probar los productos artesanos que proporcionan los payeses de la zona y que elaboran los restaurantes locales.

El Valle de Sau es tierra de setas variadas como el niscaló, el carlet (igróforo escarlata), la cabrilla, la seta de primavera, la llenega (igróforo), la gírgola y el ou de reig. Del valle también es típica la ternera, el obispillo, la miel y las hierbas remeieres, un complemento aromático y curativo.

Nos adentramos en El Collsacabra, donde encontramos un abanico gastronómico de máxima calidad. Los productos más preciados son la longaniza y otros embutidos, la trufa, las judías, las manitas de cerdo, el jabalí y las setas. Los mejores quesos los tenemos en Cantonigròs y son fruto del pastoreo de los alrededores. De Rupit son conocidos los carquiñoles, la coca dulce y salada y el pan.

Los platos caseros que hay que probar son las parrilladas de carne a la brasa con setas, el confite de cerdo, la sopa tostada con albóndigas, albóndigas con tela, lechuga y un trinxat de patata cabreresca, cebolla escalivada y botifarra.