



# ESCAPADES ITINERARIS PER LA VIA VERDA

Baix Ebre  
Terra Alta

EDITA:

AMB EL SUPORT DE:



Consell Comarcal  
del Baix Ebre



Consell Comarcal  
de la Terra Alta



Terres de l'Ebre  
*On s'aturen els detalls*



Patronat de Turisme



# ÍNDIX

TERRA ALTA

T



B

BAIX EBRE



## ESCAPADES DE LA VIA VERDA

- 1 Tortosa (km 0 Via Verda)  
Passeig de les Fortificacions de Tortosa
- 2 Seu del Parc Natural dels Ports (Via Verda)  
Claustre de la Immaculada a Jesús
- 3 Antiga estació d'Aldover (Via Verda)  
Platja fluvial de l'Ebre
- 4 Camí dels Bous Xerta (Via Verda)  
Canal - Via Verda
- 5 Antiga estació de Benifallet (Via Verda)  
Camí dels Aligars
- 6 Estació del Pinell de Brai - Riu Canaletes
- 7 Estació de Prat de Comte - La Fontcalda
- 8 Bot - Ermita de Sant Josep - Forat de la Donzella
- 9 Estació d'Horta - Convent de Sant Salvador
- 10 Estació d'Arnes - Riu Algars

## ITINERARIS QUE ARRIBEN A LA VIA VERDA


- 11 Alfara de Carles - Via Verda (Xerta)
- 12 Torre i ermita de l'Aldea - Via Verda km 0 (Tortosa)
- 13 GR 7 (Sant Roc de Paüls) - Via Verda (port dels Frares)
- 14 Caseres - Via Verda
- 15 La Fatarella - Corbera d'Ebre - Gandesa - Via Verda
- 16 Vilalba dels Arcs - Via Verda
- 17 La Pobla de Massaluca - Batea - Via Verda

# ESCAPADES ITINERARIS PER LA VIA VERDA

Baix Ebre  
Terra Alta

En aquest opuscle us presentem un seguit d'itineraris que apropen els municipis del Baix Ebre i la Terra Alta a la Via Verda, i tot un seguit d'escapades per a tots aquells que transiten per aquesta antiga via de tren, que va deixar de funcionar com a tal l'any 1973.

Amb aquests recorreguts podem descobrir un ampli ventall de possibilitats dins del patrimoni natural i històric que ens envolta, com la Serra de Pàndols i Cavalls, importants escenaris de la Ruta de la Pau, el Santuari de la Fontcalda o les escultures d'Art al Ras, entre molts altres, que trobarem al llarg de la Via al seu pas per la comarca de la Terra Alta. O l'ermita de la Mare de Déu de l'Aldea, el nucli antic de Tortosa amb el Castell, la Catedral i les Fortificacions, o els exteriors de les cases senyorials de Xerta, entre molts altres, per que fa al Baix Ebre.



A black and white photograph of three hikers walking away from the camera on a dirt path. The hiker on the left is wearing a light-colored t-shirt and cargo pants, carrying a large backpack. The hiker in the middle is wearing a light-colored cap, a long-sleeved shirt, and pants, also carrying a backpack. The hiker on the right is wearing a dark vest over a light shirt and shorts, carrying a backpack. The background is a blurred natural setting.

# **Escapades**

**Baix Ebre  
Terra Alta**

# Tortosa

(Km 0 Via Verda)

Passeig de les Fortificacions de Tortosa

# B

## Fitxa tècnica

**Punt de partida:** davant de l'antic pont del ferrocarril, a Ferreries.

**Punt d'arribada:** passeig de les Fortificacions. Castell de la Suda. Cinturó verd.

**Distància:** 2,5 Km.


**Tipus de ferm:** Asfalt. Tram compartit amb vehicles. Nucli urbà.

**Dificultat:** baixa. La pujada al Castell es considera de dificultat mitjana.

**Llocs d'interès:** Castell de la Suda (s. X), conjunt de fortificacions: avançades, muralles (s. XIV); baluards, catedral de Sta. Maria (s XIV-XVIII); els monestirs de Sta. Clara (s. XIII) i de la Puríssima (s. XVIII), el Palau Episcopal (s. XIV) i els diversos palaus gòtics. Destaquem els Reials Col·legis (s. XVI), on s'acull la seu del Centre d'Interpretació del Renaixement. A més, Tortosa aplega una bona mostra modernista. La major part del nucli antic està declarat Conjunt Históricoartístic (1976).

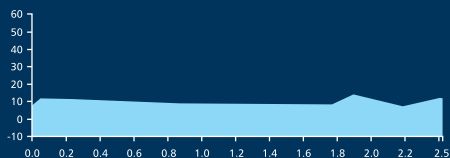


Castell de la Suda S. X / Reials Col·legis XVI



Catedral de Santa Maria

# 1



## Descripció

La ruta comença davant de l'antic pont del ferrocarril, a Ferreries, on trobem la Via Verda. Sortim en direcció a Roquetes, i, a uns 200 metres, girem a la dreta pel carrer asfaltat davant d'unes sitges. Sortim a la rotonda de la T-341, carretera de Roquetes a Tortosa, la creuem i anem pel carril bici, que ens queda a mà dreta.

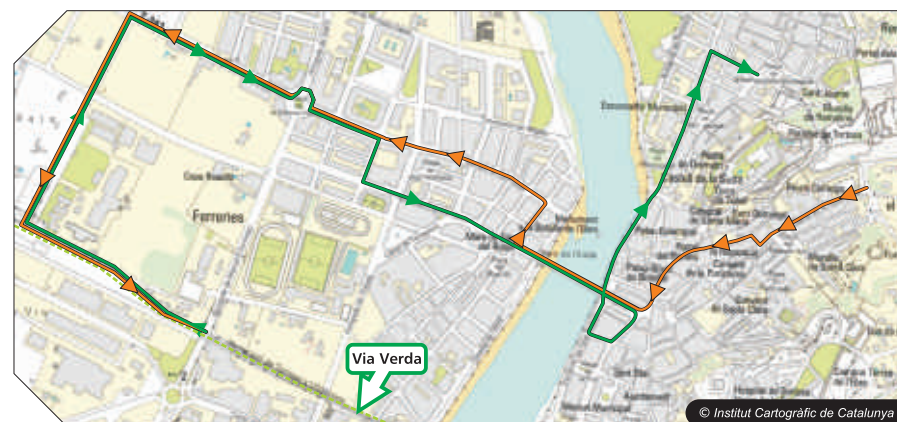
A l'altura de l'hotel Corona girem a la dreta i passem pel primer semàfor. Tornem a creuar la C-12 per l'altre semàfor i estem a la rambla Catalunya. Seguint recte, arribem al carrer d'Hernán Cortés. Després, girem a l'esquerra per l'avinguda de Colom, creuem el pont de l'Estat sobre l'Ebre, girem al segon carrer a mà dreta (c. Llotja) i tornem a girar a mà dreta, paral·lel al riu per l'avinguda de Felip Pedrell. Entrem al nucli antic de la ciutat vorejant l'Ebre. A l'altura del carrer de Benifallet girem a la dreta i arribem a la plaça de la Immaculada. Des d'aquest punt, vora l'església de Sant Jaume, es localitzen els plafons d'informació de la ruta del *Passeig les Fortificacions, cinturó verd*.

Aquesta ruta, que comprèn els baluards, les muralles i les fortificacions de la ciutat, pretén propiciar la descoberta d'un dels millors actius turístics tortosins: el castell de la Suda, integrant d'aquesta ruta. És l'impressionant testimoni arquitectònic de la ciutat andalusina, que conté l'únic cementiri àrab a cel obert de tot Catalunya i el Parador de Turisme. La ruta és practicable a peu o amb bicicleta.

Us recomanem tornar al punt d'inici fent la baixada pel Castell, carrer de la Providència, i girar a mà dreta pels carrers de la Mercè i de la Rosa, que són de vianants. Gaudiu de la catedral de Tortosa i dels Reials Col·legis. Torneu a creuar el riu Ebre, gireu pel carrer Llarg de St. Vicent i després per rambla Catalunya i desfeu camí.



Façana fluvial



© Institut Cartogràfic de Catalunya

## Seu del Parc Natural dels Ports (Via Verda) - Claustre de la Immaculada a Jesús

# B

### Fitxa Tècnica

**Punt de partida:** seu del Parc Natural dels Ports (Roquetes).

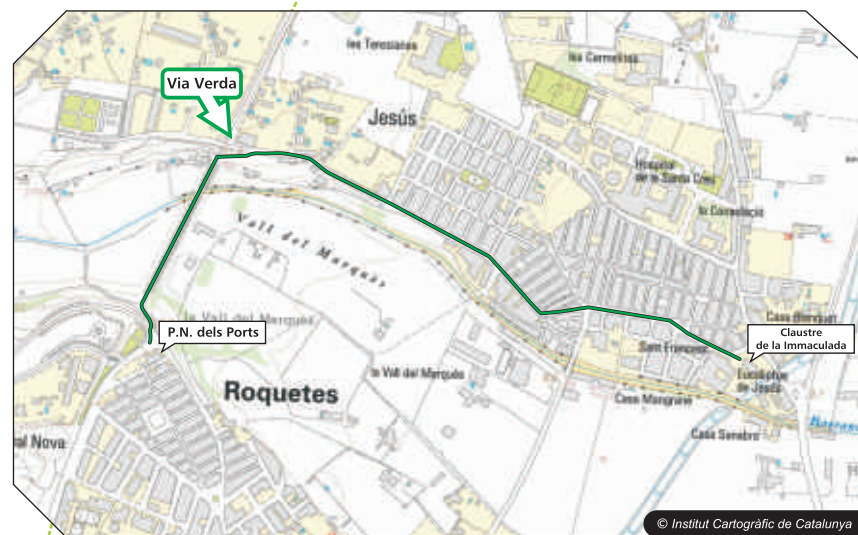
**Punt d'arribada:** claustre de la Immaculada a Jesús.

**Distància:** 700 m.

**Tipus de ferm:** asfalt.

**Dificultat:** baixa.

**Llocs d'interès:** seu del P. N. dels Ports i Observatori de l'Ebre (Roquetes), església de Sant Francesc (s. XVIII), la casa museu d'Enric d'Ossó, la casa museu de Rosa M. Molas, l'ermita de Sant Bernabé (s. XIV), els Molins d'en Comte (medievals). Hi ha dues torres de defensa de l'antiga línia de guaita del riu Ebre.



© Institut Cartogràfic de Catalunya

# 2



Església de Sant Francesc XVIII

### Descripció

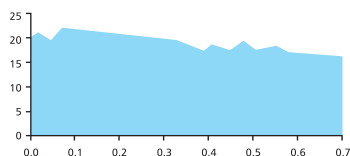
Sortim del municipi de Roquetes, davant de la seu del Parc Natural dels Ports, en direcció a Jesús. Seguim la Via pel carril bici. En creuar el tram de Via Verda que travessa el barranc, girem a mà dreta per sortir de la Via i entrar dintre del poble de Jesús. Seguim per l'avinguda dels Molins d'en Comte fins arribar a l'església parroquial de Jesús (s. XVIII) i la pèrgola. Podem aparcar la bicicleta i us recomanem la visita del claustre porticat de l'edifici de la Immaculada, antic convent dels franciscans i, posteriorment, dels jesuïtes. Es recomana la visita a l'arbre monumental Eucalyptus camaldulensis dehn, ubicat al pati de la Immaculada.



Seu del P. N. dels Ports



Claustre porticat de la Immaculada



## Antiga estació d'Aldover

(Via Verda) - Platja fluvial de l'Ebre

# B

### Fitxa Tècnica

**Punt de partida:** antiga estació d'Aldover. Via Verda.

**Punt d'arribada:** platja fluvial - riu Ebre.

**Distància:** 1 km.

**Tipus de ferm:** asfaltat. Tram compartit amb vehicles per dintre del nucli urbà. Es recomana l'ús del casc per circular.

**Dificultat:** baixa.

**Llocs d'interès:** Església de la Nativitat (neoclàssic), restes de l'antic Calvari, Centre d'Interpretació del Riu Ebre i platja fluvial.



Antiga estació de tren

# 3



Platja fluvial



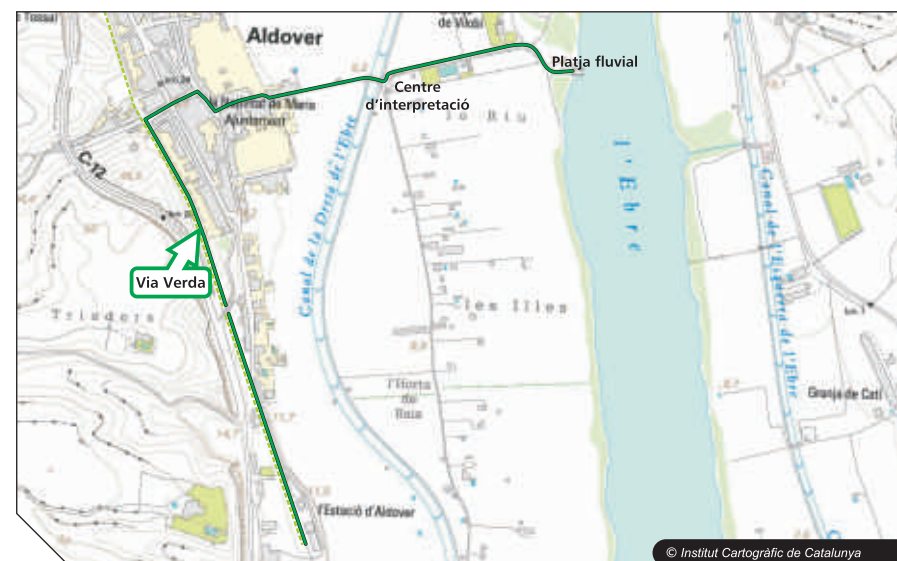
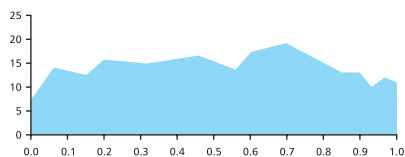
Església de la Nativitat



Centre d'Interpretació del Riu Ebre

### Descripció

Sortim de l'antiga estació de la Via a Aldover, actualment reconvertida en servei de restauració. A un 200 metres arribem al punt d'intersecció de la Via amb el carrer Barceloneta. Deixem la Via i baixem pel carrer Barceloneta fins arribar a la plaça de l'Església, uns 200 m. Seguim recte i girem a l'esquerra pel carrer del Riu fins a arribar al canal. Creuem el canal i ens trobem, a mà dreta, el Centre d'Interpretació del Riu. Més endavant, a 200 m, trobem l'entrada al camí de la Platja Fluvial, lloc tranquil a la vora de l'Ebre amb un punt d'aigua potable.



## Camí dels Bous Xerta

(Via Verda) - canal - Via Verda

# B

### Fitxa tècnica

**Punt de partida:** Via Verda (camí dels Bous).

**Punt d'arribada:** A 100 m del punt de partida.

**Distància:** 8 km.

**Tipus de ferm:** asfalt i camí de terra. Hi ha dues pujades pronunciades.

**Dificultat:** Mitjana

**Llocs d'interès:** Església de l'Assumpció i Sant Miquel. Exteriors de les cases senyoriales de Sentís, Rabanals, Pau i Ceremines, actualment convertida en restaurant i Villa Retiro. Actualment convertida en establiment hoteler de luxe. Hi ha un alberg. Continuant per la Via Verda trobem l'Assut, obra medieval situada al bell mig de l'Ebre i el molí (s. XVI). Hi ha una àrea de lleure i un mirador. Es recomana la visita a l'antiga estació de tren de Xerta, actualment reconvertida en Centre d'Interpretació de l'Aigua.

# 4



Antiga estació de Xerta



Llimnigraf



Església de l'Assumpció i Sant Martí



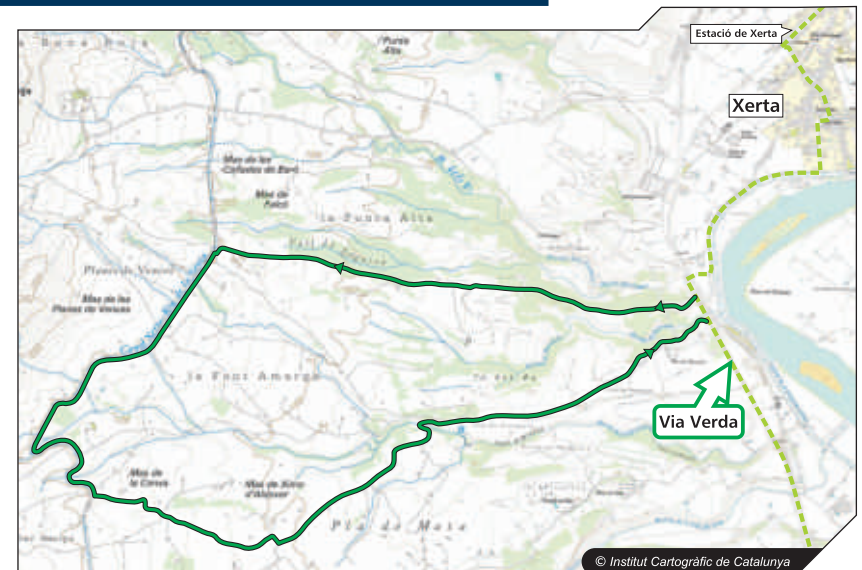
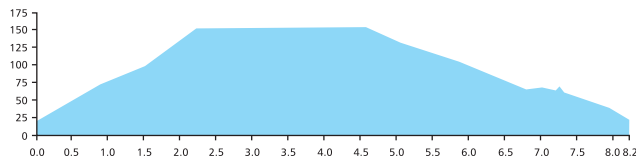
l'Assut



Camí dels Bous

### Descripció

Al desviament de la Via Verda cap al municipi de Xerta, a mà esquerra, hi ha el camí dels Bous, que serpenteja per una loma pronunciada amb dos revolts asfaltats i continua per una pista de terra. A dos quilòmetres arribem al canal Xerta-Sènia, girem a l'esquerra i el voregem, ens queda a mà dreta. A 4,5 km, deixem el canal i girem a l'esquerra, fem la baixada pel camí fins arribar una altra vegada, a la Via Verda. En aquest punt, hi ha dues alternatives: a l'esquerra, arribem a Xerta i, a la dreta, arribem al poble d'Aldover.





## Antiga estació de Benifallet

(Via Verda) - camí dels Aligars

# B

### Fitxa Tècnica

**Punt de partida:** antiga estació de Benifallet. Via Verda.


**Punt d'arribada:** camí dels Aligars (bassa d'aigua).

**Distància:** 4,6 km.

**Tipus de ferm:** pista sense asfaltar. Hi ha forts pendents.

**Dificultat:** mitjana-alta.c

**Llocs d'interès:** el poble de Benifallet dista 6 km de l'estació. S'ha de creuar la carretera C-12. Es recomana la visita a les Coves Meravelles, l'església parroquial (s. XVII), l'ermita de la Mare de Déu de Dalt o del Calvari (XIII), i el riu Ebre.



Coves Meravelles

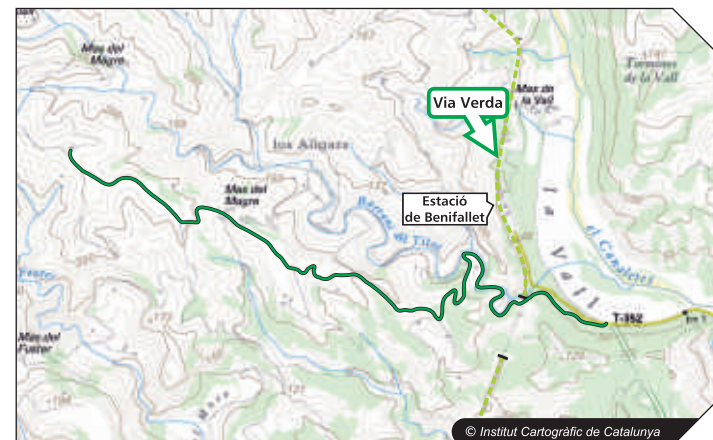
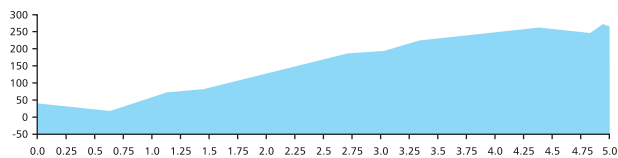
Estació de Benifallet

# 5

### Descripció

La via transcorre tranquil·la pels túnels fins arribar a l'antiga estació de tren de Benifallet, reconvertida en allotjament i servei de restauració. Arribats a aquest punt, deixem la Via i ens dirigim cap al poble de Benifallet. A uns 500 metres, a mà dreta, trobem un petit camí sense pavimentar que serpenteja pujant la muntanya. Aquesta ruta té uns 4,5 quilòmetres, on gaudirem d'un paisatge típic mediterrani. Anirem pujant la muntanya fins arribar a la bassa d'aigua per a emergències, on hi ha un excel·lent punt de vista panoràmic.

Per aquesta estació també passen les rutes del GR99, el camí de St. Jaume de l'Ebre i hi creua el GR7.



© Institut Cartogràfic de Catalunya

# Via Verda

Restes antiga Teuleria - Estació del Pinell de Brai

# T

## Fitxa tècnica

**Punt de partida:** Via Verda de la Terra Alta, abans d'entrar al darrer túnel que porta a l'estació del Pinell de Brai.

**Punt d'arribada:** estació del Pinell de Brai.


**Distància:** 1 km.

**Tipus de ferm:** camí natural, carretera.

**Dificultat:** baixa.

**Cal tenir en compte:** s'ha de circular 300 metres per la carretera N -230b.

# 6



Restes de l'antiga Teuleria des de la Via Verda



Xemeneia de l'antiga Teuleria



Estaci de tren



Via Verda

## Descripció

A 400 metres de l'estació del Pinell de Brai, en direcció a Arnes, surt un camí a l'esquerra que passa per davant d'una antiga Teuleria on encara és visible una gran xemeneia. Resseguint aquest camí, arribem a la carretera N-230b just, abans del pont que travessa el riu Canaletes, a 300 metres de l'estació del Pinell de Brai.



Via Verda



© Institut Cartogràfic de Catalunya

# Estació de Prat de Comte

La Fontcalda

# T

## Fitxa tècnica

**Punt de partida:** Via Verda de la Terra Alta, estació de Prat de Comte.

**Punt d'arribada:** santuari de la Fontcalda.

**Distància:** 1,5 km.


**Tipus de ferm:** camí natural.

**Dificultat:** mitjana.

**Cal tenir en compte:** Sender estret i amb escales que travessa els estrets de la Fontcalda.



Àrea interpretativa de la Vall de la Jeps



Àrea interpretativa de la Vall de la Jeps

La Fontcalda



Sendera cap a la Fontcalda

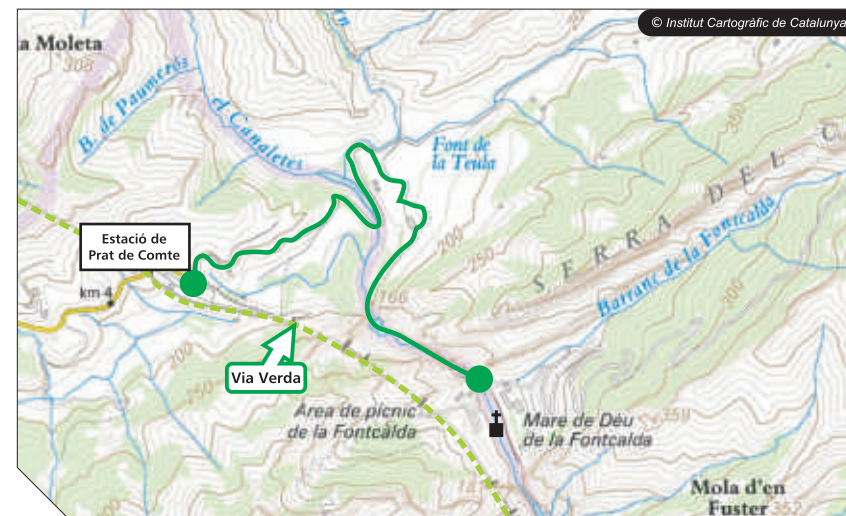
# 7

## Descripció

De darrere de l'estació de Prat de Comte surt un camí que ens porta a l'àrea d'interpretació de la Vall de la Jeps. Des d'aquí, resseguint el camí, travessem el riu Canaletes i empenem un sender estret que hi ha a la dreta. Aquest sender ens durà fins al santuari de la Fontcalda resseguint els seus estrets.



Estació de Prat de Comte



## Bot

Ermita de Sant Josep - Forat de la Donzella

# T

### Fitxa tècnica

**Punt de partida:** Via Verda de la Terra Alta, estació de Bot.

**Punt d'arribada:** Ermita de Sant Josep, àrea recreativa del Forat de la Donzella.

**Distància:** 1 km.

**Tipus de ferm:** camí natural i camí asfaltat.

**Dificultat:** mitjana - alta.

**Cal tenir en compte:** hi ha un fort desnivell fins al cim de l'ermita de Sant Josep.

# 8



Àrea recreativa del forat de la Donzella



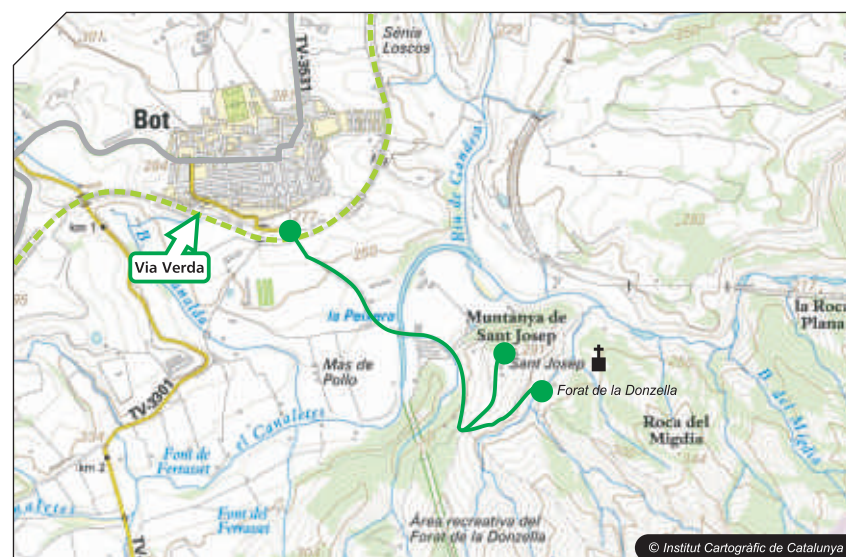
Ermita de Sant Josep

### Descripció

Des de davant de l'estació cal resseguir el camí que travessa el riu Canaletes, que porta a l'ermita de Sant Josep, situada al cim d'una muntanya de 293 m. Aproximadament a mitjan trajecte, passat el Riu, hi ha un camí a mà dreta que porta a l'àrea recreativa del Forat de la Donzella, on l'aigua brolla entre les roques d'un acollidor indret, condicionat amb taules, fogons i bancs.



Via Verda. Estació de Bot



© Institut Cartogràfic de Catalunya

## Estació d'Horta

Convent de Sant Salvador

# T

### Fitxa tècnica


**Punt de partida:** Via Verda de la Terra Alta, estació d'Horta de Sant Joan.

**Punt d'arribada:** convent de Sant Salvador.

**Distància:** 2 km.

**Tipus de ferm:** camí natural, asfalt.

**Dificultat:** baixa.



Convent de Sant Salvador i muntanya de Santa Bàrbara



Estació d'Horta de Sant Joan

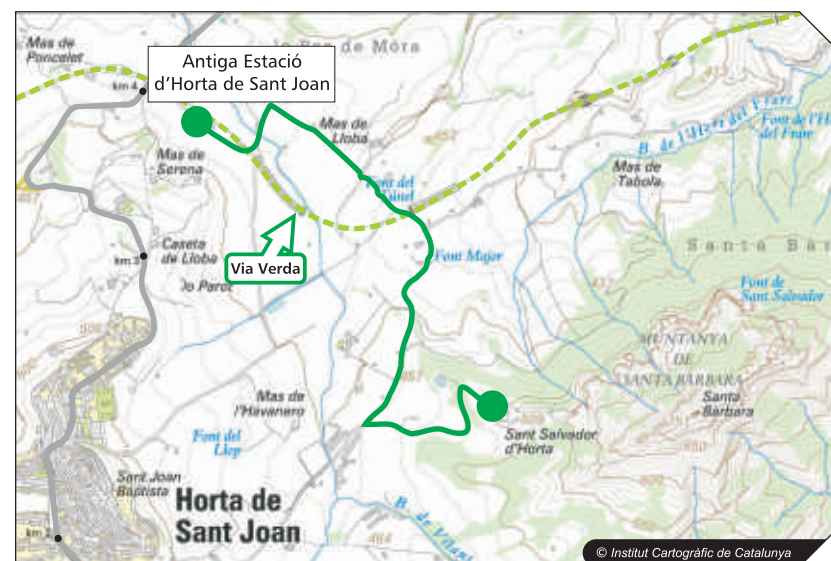
# 9

### Descripció

Des de davant de l'estació d'Horta surt un camí senyalitzat que ens porta al convent de Sant Salvador, al peu de la Muntanya de Santa Bàrbara. El convent és d'origen templer i tot el conjunt, està constituït per un grup d'edificis que van des dels segles XIII al XVII disposats al voltant d'un claustre renaixentista. La muntanya de Santa Bàrbara s'alça amb 735 metres d'altitud, un petit camí ens permet arribar, caminant, fins al seu cim.



Muntanya de Santa Bàrbara



# Estació d'Arnes

Riu Algars

# T

## Fitxa tècnica

**Punt de partida:** Via Verda de la Terra Alta, estació d'Arnes

**Punt d'arribada:** tolls del riu Algars

**Distància:** 400 metres

**Tipus de ferm:** camí natural, carretera.

**Dificultat:** baixa.

**Cal tenir en compte:** s'ha de travessar la carretera TV-3303



Tolls del riu Algars



Via Verda



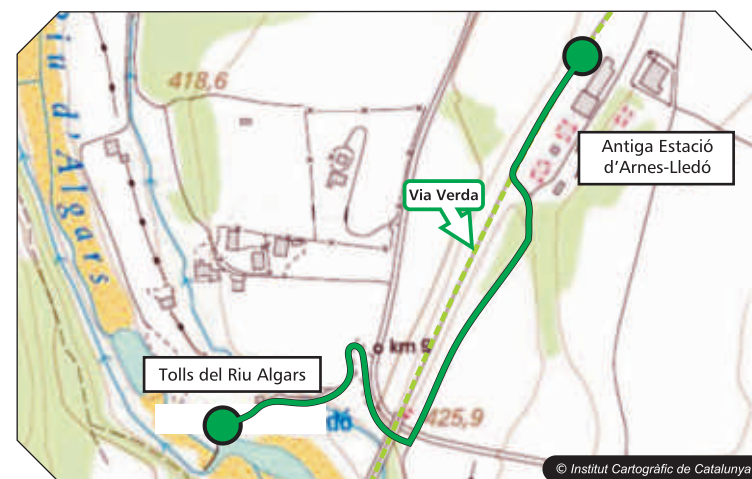
Pont sobre el riu Algars

# 10

## Descripció

Des de darrere de l'estació d'Arnes surt un camí que ens porta a la TV-3303, a la base del pont sobre la Via Verda, on un cartell ens indica la zona de bany als tolls del riu Algars.

Des d'allí podem contemplar l'imponent pont de formigó que serveix per travessar el riu i que separa els trams de Catalunya i l'Aragó.



© Institut Cartogràfic de Catalunya



Tolls del riu Algars



Estació d'Arnes-Lledó

A black and white photograph of three hikers walking away from the camera on a dirt path. The hiker on the left is wearing a light-colored t-shirt and cargo pants, carrying a large backpack. The hiker in the middle is wearing a light-colored cap, a long-sleeved shirt, and cargo pants, also carrying a backpack. The hiker on the right is wearing a dark vest over a light-colored shirt and shorts, carrying a backpack. The background is a blurred natural setting.

# **Itineraris**

**Baix Ebre  
Terra Alta**

# Alfara de Carles

Via Verda (Xerta)

# B

## Fitxa tècnica

**Punt de partida:** Alfara de Carles, al carrer del Trinquet.

**Punt d'arribada:** Via Verda a 100m del camí dels Bous, a Xerta.

**Distància:** 9 km.


**Tipus de ferm:** asfaltat.

**Dificultat:** baixa.

**Llocs d'interès:** església parroquial de Sant Agustí (estil barroc, 1776- 1790), els Rentadors, de principi de segle i el Mirador. Us recomanem la visita a les ermites del Toscar (a 4 km del poble). Parc Natural dels Ports.



Parc Natural del Ports. La Moleta



Cabra salvatge



Església de Sant Agustí

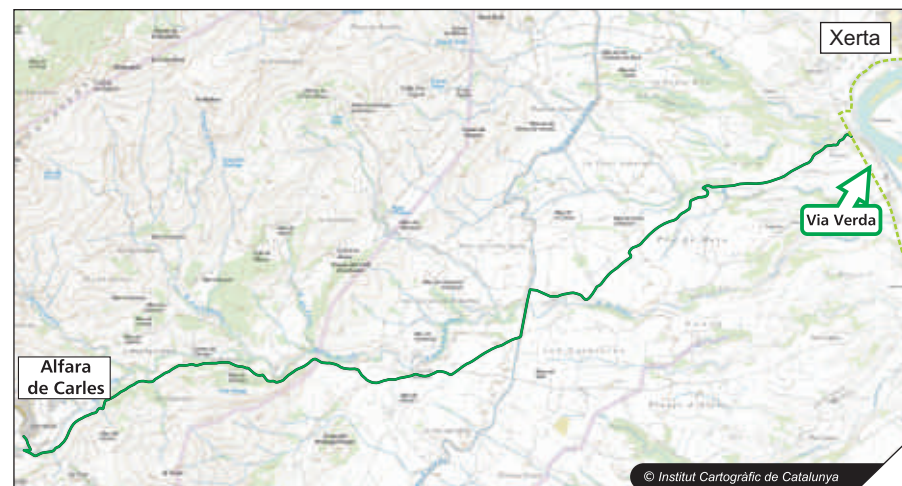
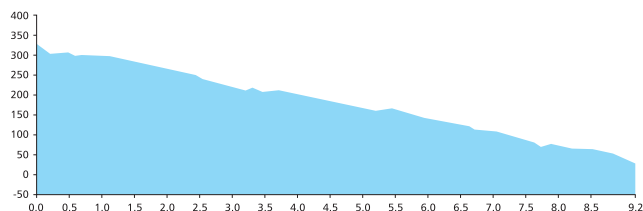


Vista panoràmica

# 11

## Descripció

Municipi situat en ple Parc Natural dels Ports. Sortim del poble d'Alfara de Carles pel carrer del Trinquet. Passem per davant dels antics Rentadors del poble. Seguim recte, deixem el primer entrador a mà dreta i anem pel segon, on trobem una pujada pronunciada. Aquest és el camí vell d'Alfara a Xerta. Aquest camí està asfaltat i és costa avall, per tant, la dificultat és mitjana-baixa. Arribem al canal Xerta-Sènia, girem a l'esquerra i creuem el pont llarg i seguim vorejant el canal uns metres per girar al primer entrador a la dreta. Seguim el camí fins arribar a la Via Verda. Arribats a aquest punt de la Via, podem seguir a la dreta en direcció a Aldover, o, a l'esquerra, en direcció al poble de Xerta.



© Institut Cartogràfic de Catalunya



## Torre i ermita de l'Aldea

Via Verda Km (Tortosa)

B

### Fitxa tècnica

**Punt de partida:** torre i ermita de l'Aldea.

**Punt d'arribada:** Tortosa.

**Distància:** 19 km.

**Tipus de ferm:** asfalt.

**Dificultat:** mitjana.

**Llocs d'interès:** ermita de la Mare de Déu de l'Aldea (SXIII). Es conserven quatre torres: la torre de l'ermita, originària del segle XII i reconstruïda al segle XVIII, símbol del municipi i actualment restaurada com a Centre d'Interpretació, la torre de la Candela, del segle XVI, la torre de Burjassènia, documentada al segle XII, de propietat particular, juntament amb l'om de Burjassènia, catalogat com a Arbre monumental, i la torre Benixarop o Vinaixarop, del segle XIII. Tortosa (vegeu ruta 1).



Ermita de la Mare de Déu de l'Aldea S. XIII

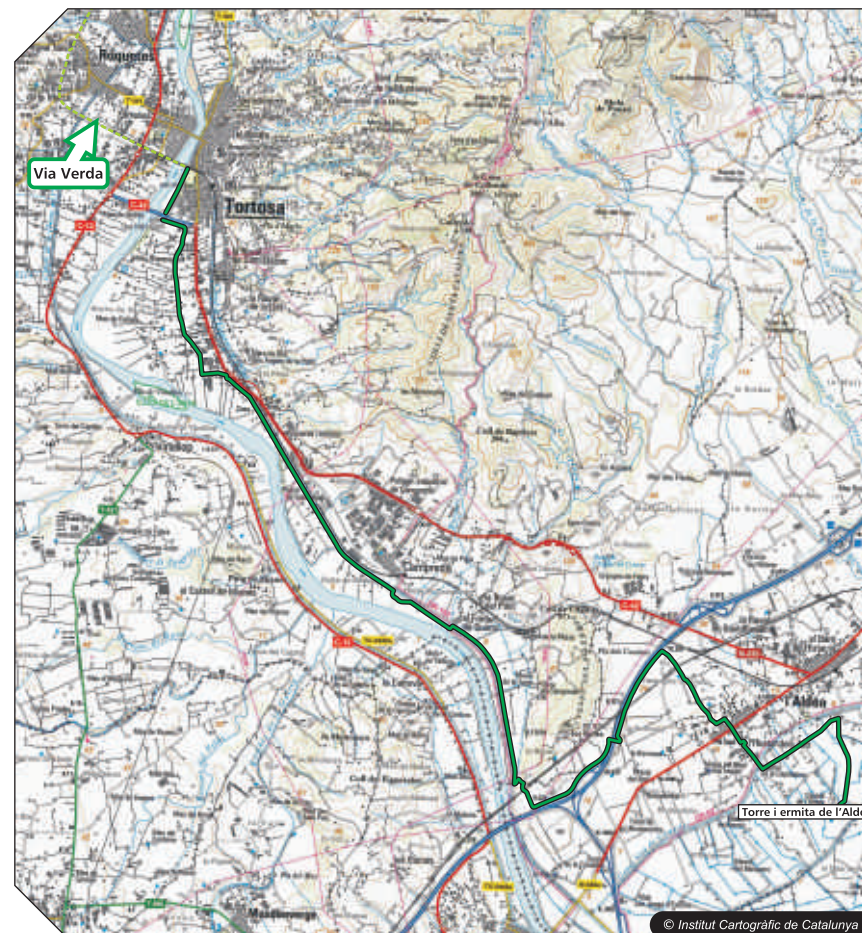
12



Flamencs al Parc Natural del Delta

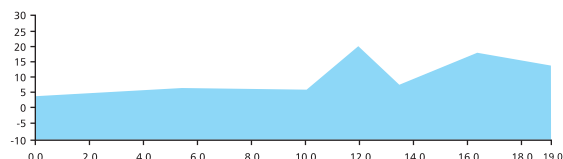
### Descripció

Municipi situat al Parc Natural del Delta de l'Ebre. Situats a la torre i l'ermita de l'Aldea, circulem pel camí del Lligallo, creuem al camí de la Capblanca per enllaçar amb el camí de Bordà i del Lligallo de les Veles fins a la carretera del Canal. Aquí trobem el canal de l'Esquerra de l'Ebre, que connecta amb Tortosa per l'antic camí d'Amposta-Tortosa. Arribem a la carretera C-12, a la rotonda d'Anguera i, sense creuar la rotonda, entrem pel camí del Mig, voregem el pont del Mil·lenari fins arribar al passeig de Ribera. Circulem per la vora del riu Ebre fins a la plaça del Paolet (tram compartit amb vehicles). Girem pel carrer del Bisbe Aznar i la plaça d'Agustí Querol, i creuem el riu Ebre pel pont de l'Estat. Girem pel primer carrer a mà dreta (carrer St. Vicent) i baixem per rambla Catalunya. En arribar al semàfor dels Quatre Camins, deixem la gasolinera a mà dreta i creuem pel semàfor que ens dona l'opció d'anar a Roquetes per la vorera de l'esquerra, ja que és més segura. Seguim fins a la primera rotonda i girem a l'esquerra. Tot recte, trobem unes sitges i darrere hi ha una sendera que ens porta directament a la Via Verda.



Torre i ermita de l'Aldea

© Institut Cartogràfic de Catalunya



## GR 7 (Sant Roc de Paüls)

Via Verda (pont dels Frares)

# B

### Fitxa tècnica

**Punt de partida:** Àrea de lleure de Sant Roc (Paüls).

**Punt d'arribada:** pont dels Frares (Via Verda).

**Distància:** 6,8 km.

**Tipus de ferm:** sendera, és el GR-7

**Dificultat:** alta.

**Llocs d'interès:** el tipisme dels carrers esglaonats, estrets i costeruts que serpentejen fins arribar al capdamunt del poble, on trobem l'església de Santa Maria (possiblement del s. XIII) d'estil gòtic primerenc, ubicada al recinte del castell d'origen àrab. Recomanem la visita a l'ermita de Sant Roc i les seves fonts (dista del poble 2,5 km).



GR-7




Parc Natural dels Ports

# 13




Ermita de Sant Roc



Corros



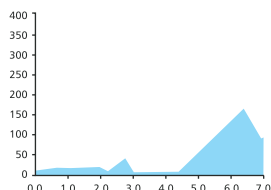
Vista Panoràmica



Pont dels Frares

### Descripció

El GR-7 baixa de Sant Roc, passa pel camí de les piscines, al km 1,100, es desvia de la carretera de Xerta pel camí de la Vall de les Vinyes. Sortim de Paüls pel GR7. S'uneix amb la Via Verda a l'altura del pont dels Frares.



# Caseres

Via Verda

# T

## Fitxa tècnica

**Punt de partida:** Caseres, passeig de la Font

**Punt d'arribada:** Via Verda. Bot

**Distància:** 15 km.

**Tipus de ferm:** Graveta i camí natural.

**Dificultat:** mitjana

**Llocs d'interès:** Riu Algars (tolls i assut), obres d'Art al Ras, restes del Castell d'Almudèfer, serra de Pesells, vistes al Parc Natural dels Ports i serres de Pàndols.



Tolls del riu Algars



Obra d'Art al Ras



Obra d'Art al Ras



Passeig de la Font, Caseres



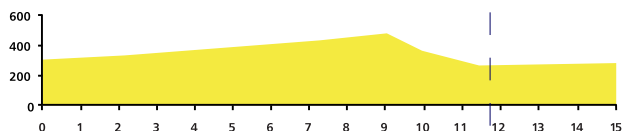
Camps de conreu prop de Bot

# 14

## Descripció

Sortim del municipi de Caseres pel passeig de la Font, tot resseguint el traçat de la RT01 de la Xarxa Ciclista de la Terra Alta, que trobarem senyalitzada. El tram inicial de 3,5 quilòmetres ressegueix la riba del riu Algars, on anem trobant diverses obres del projecte Art al Ras. Un cop hem arribat a l'indret d'Almudèfer, hem de seguir en direcció a Bot tal com ens indica la senyalització de la ruta 09 de la xarxa ciclista de la Terra Alta, remuntant molt suaument una estreta, però llarga i molt agradable, vall que ens portarà fins a la serra de Pesells, de d'on s'obtenen magnífiques vistes del Parc Natural dels Ports i de la serra de Pàndols. Després, baixarem en direcció al municipi de Bot.

Itineraris / Terra Alta



© Institut Cartogràfic de Catalunya

Via Verda

Estació de Bot

# La Fatarella - Corbera d'Ebre - Gandesa - Via Verda

1r tram: la Fatarella - Corbera d'Ebre

# T

## Fitxa tècnica

**Punt de partida:** la Fatarella, camí de Bingaubó.

**Punt d'arribada:** Corbera d'Ebre.

**Distància:** 12 km.

**Tipus de ferm:** pista asfaltada, camí amb graveta.

**Dificultat:** baixa.

**Llocs d'interès:** Font de Bingaubó (la Fatarella), refugis de la Guerra Civil, Poble Vell de Corbera d'Ebre.



Església vella de Corbera d'Ebre

# 15



Font de Bingaubó



La Fatarella

## Descripció

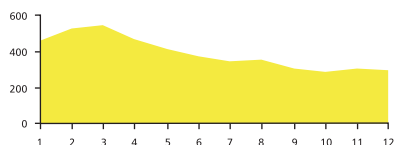
Sortim de la Fatarella per l'antic camí de la Fatarella a Corbera d'Ebre, anomenat costa de Bingaubó. Creuem la carretera de la Fatarella a Vilaba dels Arcs i emprenem el camí cap a Corbera d'Ebre, pel barranc del Vilaverds, fins arribar a l'antiga carretera de Móra d'Ebre, que ens portarà a Corbera. Creuem el municipi i anem a trobar el camí Vell de Corbera a Gandesa, que està senyalitzat com a RT10, de la Xarxa Ciclista de la Terra Alta, per continuar cap a la Via Verda.



Cruïlla en direcció a Corbera d'Ebre



© Institut Cartogràfic de Catalunya



# La Fatarella - Corbera d'Ebre - Gandesa - Via Verda

2n tram: Corbera d'Ebre- Gandesa

# T

## Fitxa tècnica

**Punt de partida:** Corbera d'Ebre (carrer del Raval, camí Vell de Corbera a Gandesa).

**Punt d'arribada:** Gandesa.

**Distància:** 5 km.

**Tipus de ferm:** camí amb graveta.

**Dificultat:** baixa.

**Llocs d'interès:** poble Vell de Corbera d'Ebre, vistes a la serra de Cavalls.



Vistes a la serra de Cavalls des de Corbera d'Ebre



Corbera d'Ebre



Carrer del Raval a Corbera d'Ebre

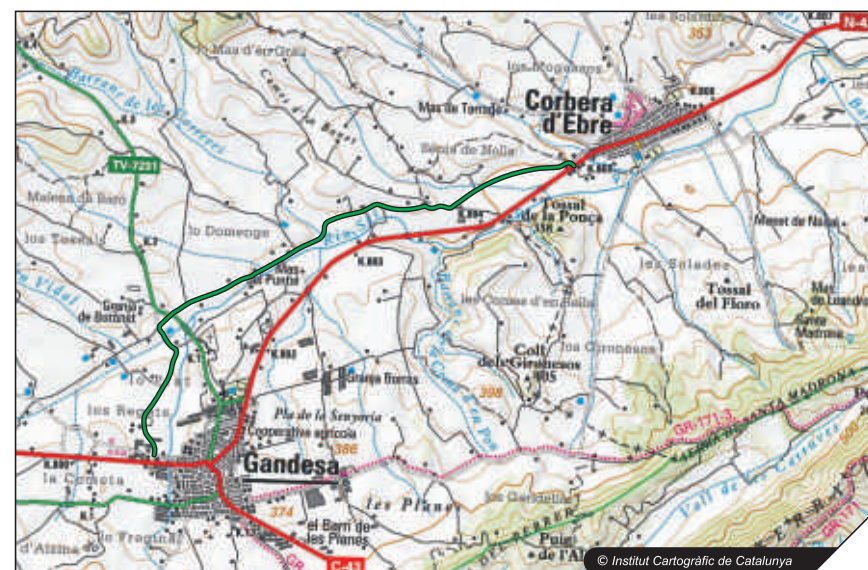
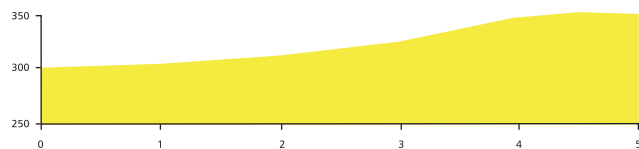


Gandesa

# 15

## Descripció

Sortim de Corbera d'Ebre per un camí planer paral·lel a la N-420, on, seguint les indicacions de la Ruta RT10 de la Xarxa Ciclista de la Terra Alta, i després de creuar la carretera de Gandesa a Vilalba dels Arcs, s'arriba al municipi de Gandesa.



# La Fatarella - Corbera d'Ebre - Gandesa - Via Verda

3r tram: Gandesa - Via Verda

# T

## Fitxa tècnica

**Punt de partida:** Gandesa camí paral·lel a la carretera de Gandesa al Pinell de Brai anomenat camí del Coll de la Font.

**Punt d'arribada:** Via Verda. Santuari de la Fontcalda.

**Distància:** 15 km.

**Tipus de ferm:** camí amb graveta, pista asfaltada.

**Dificultat:** mitjana.

**Llocs d'interès:** Àrea recreativa de la Fonteta, cap de la Costa amb vistes al P.N. dels Ports i al P.N. del Delta de l'Ebre.



Vista de les muntanyes camí de la Fontcalda



Àrea recreativa de la Fonteta



La Fontcalda

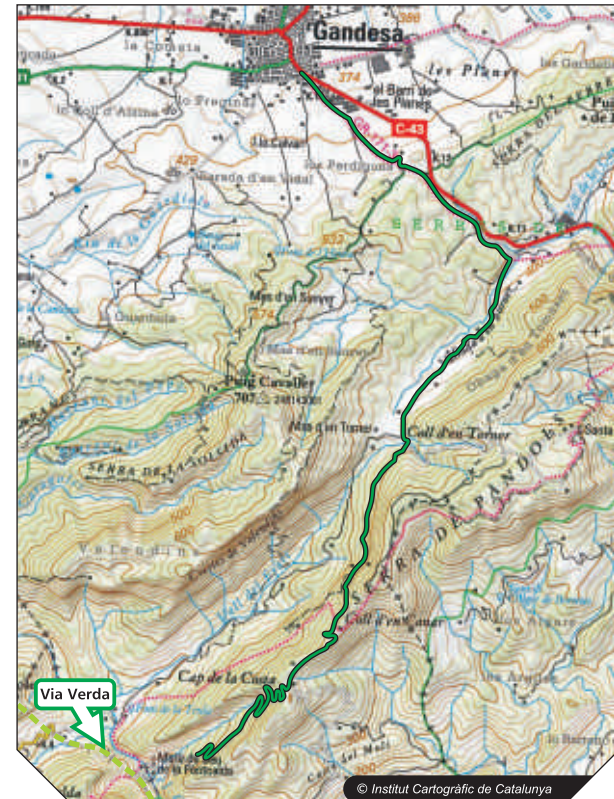


Font de la Fontcalda

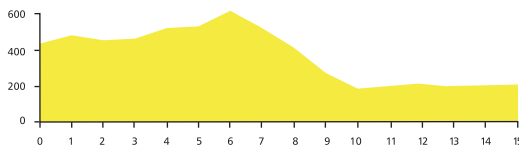
# 15

## Descripció

Sortim de Gandesa pel camí del Coll de la Font. S'arriba fins un gran dipòsit d'aigua i es baixa per un camí paral·lel a la carretera fins arribar a la pista. Molt a prop queda l'àrea recreativa de la Fonteta condicionada amb taules i bancs. Si seguim la pista asfaltada, arribarem fins al Santuari de la Fontcalda per un camí on les vistes de la serra de Pàndols i del Parc Natural dels Ports són força espectaculars.



© Institut Cartogràfic de Catalunya



## Fitxa tècnica

**Punt de partida:** Vilalba dels Arcs, carrer de l'Hospital.

**Punt d'arribada:** Gandesa.

**Distància:** 12 km.

**Tipus de ferm:** pista asfaltada, carreteres i camí amb graveta.

**Dificultat:** baixa.

**Llocs d'interès:** Quatre camins.

**A tenir en compte:** Cal circular 1,5 quilòmetres per la carretera TV-7231.



Gandesa



Punta Targa, Quatre Camins

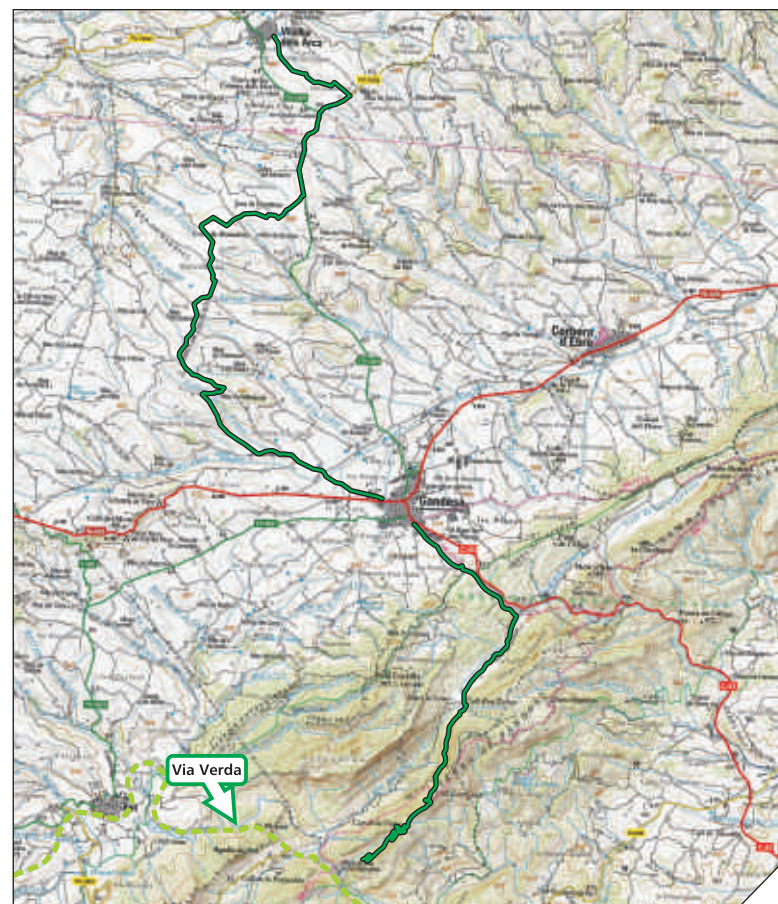
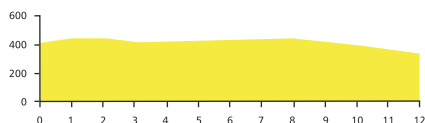


Vilalba dels Arcs

# 16

## Descripció

Sortim de Vilalba dels Arcs pel carrer de l'Hospital fins arribar a l'indret de Quatre Camins, lloc emblemàtic durant la Batalla de l'Ebre. Des d'aquí prenem la carretera TV-7231 en direcció a Gandesa durant 1,5 quilòmetres on, a la dreta, trobarem la senyalització del Camí de Sant Jaume de l'Ebre, per una pista que ens conduirà al camí de Gandesa a Batea, i en tan sols 4 quilòmetres arribarem a Gandesa.



# La Pobla de Massaluca - Batea - Via Verda

1er tram La Pobla de Massaluca - Batea

# T

## Fitxa tècnica

**Punt de partida:** la Pobla de Massaluca.

**Punt d'arribada:** Batea.

**Distància:** 14 km.

**Tipus de ferm:** pista asfaltada, carretera.

**Llocs d'interès:** el Massalucà, obres d'Art al Ras.

**Cal tenir en compte:** Circulació de 3 quilòmetres per la carretera TV-7231 des de la Pobla de Massaluca fins a l'entrada a la pista del Massalucà.



Font de la Llavà (Batea)



La Pobla de Massaluca

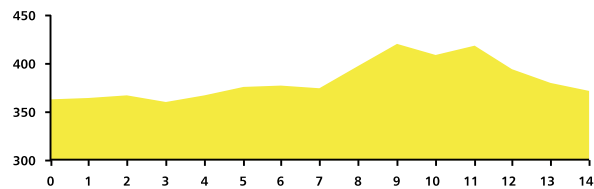


Escultura d'Art al Ras



## Descripció

Sortim de la Pobla de Massaluca per la carretera que va a Vilalba dels Arcs. Passats 3 quilòmetres, cal agafar la pista dels Massalucans, amb indicacions de la ruta Paisatges del Vi. En aquest camí anirem descobrint els conreus típics de la Terra Alta: oliveres, ametllers i vinyes, fins arribar al municipi de Batea.



Escultura d'Art al Ras



Batea de nit



# La Pobla de Massaluca - Batea - Via Verda

2n tram: Batea - Via Verda (Bot)

# T

## Fitxa tècnica

**Punt de partida:** Batea (Calvari).

**Punt d'arribada:** Via Verda (Bot).

**Distància:** 14 km.

**Tipus de ferm:** carretera i camí natural

**Llocs d'interès:** Mas de Figueres, bassa de les Forques, vistes fr les serres de Pàndols i del Parc Natural dels Ports.

**Cal tenir en compte:** a 6 quilòmetres de Batea, trobem la N-420 per on cal circular durant 1 km.



Excursionistes per la Via Verda

Senyalització en braille a la Via Verda de la Terra Alta (tram Bot-la Fontcalda)



Bassa

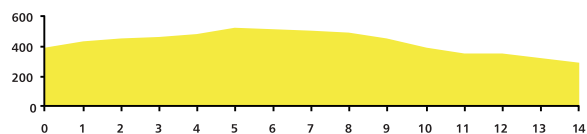


El Calvari amb Batea al fons

# 17

## Descripció

Sortim des de Batea pel camí del Calvari seguint les indicacions de la ruta 02 de la xarxa BTT. Es passa pel costat del Mas de Figueres i de la bassa de les Forques i en pocs quilòmetres s'arriba a la N-420. Circulem a ma esquerra per aquesta carretera durant 1 km fins que retrobem, a la nostra dreta, els senyals de la Xarxa Ciclista, que ens conduïrant fins al municipi de Bot.



© Institut Cartogràfic de Catalunya

## BAIX EBRE

L'ESPLAI CICLISTA  
Polígon industrial Pla de l'Estació, parcel·la 4.4  
43500 TORTOSA  
Tel. 977 588 666  
esplaiciclista@esplaiciclista.com  
www.esplaiciclista.com

SERVEI TÈCNIC FÀBREGUES MOTORSPORT  
Polígon industrial La Ravaleta, 7  
43520 ROQUETES  
Tel. 977 501 172  
info@fabregues.es  
www.fabregues.es

CENTRE D'INFORMACIÓ DEL P.N. DELS PORTS  
Av. de la Val de Safán, s/n  
43520 Roquetes  
Tel. 977 500 845  
www.parcscatalunya.net

GUBIANA DELS PORTS S.L  
Camí Colom, Ctra. dels Reguers  
Ap. Correus 69  
43520 Roquetes  
Tel. 977 474 887 - 637 085 052  
infogubi@gubiana.com  
www.gubiana.com

ESTACIÓ DE LA VIA VERDA A ALDOVER  
Av. de l'Estació, s/n  
43591 ALDOVER  
Tel. 679 000 551  
info@restaurantviaverda.com  
www.restaurantviaverda.com

ALBERG L'ASSUT  
Carrer Major, 63  
43592 Xerta  
Tel. 678 676 767  
carlos@albergassut.com  
www.albergassut.com

ESTACIÓ DE LA VIA VERDA A XERTA  
Centre d'interpretació del Riu  
Antic edifici de l'Estació, s/n  
43592 XERTA  
Tel. 977 473 005  
www.xerta.altanet.org

ESTACIÓ DE LA VIA VERDA A BENIFALLET  
Av. de l'estació, s/n. Ctra. C-12, PK 39  
43512 BENIFALLET  
Tel. 93 219 41 52 - 652 940 703  
info@estaciodebanifallet.com  
www.estaciodebanifallet.com

BENIEMOCIONS  
C. Dr. Sastre, 10  
43512 BENIFALLET  
Tel. 619 334 384 - 630 874236  
beniemocions@hotmail.com  
www.beniemocions.cat

## TERRA ALTA

BICISPORTS AUBANELL  
C. Mestre Joan Garde, 5  
43780 Gandesa  
Tel. 977 420 550 - 660 532 346  
info@btterraalta.com  
www.btterraalta.com

ESGAMBI. SERVEIS TURÍSTICS  
C. Sant Miquel, 7  
43596 Horta de Sant Joan  
Tel. 689 293 766  
info@esgambi.com  
www.esgambi.com

GUIES DEL PORT  
C. Aragó, 76  
43597 Arnes  
Tel. 977 435 515 - 676 308 021  
guiesdelport@gmail.com

MONTSPORT  
C. Medi Natural, 4  
43596 Horta de Sant Joan  
Tel. 977 435 074 - 665 543 058  
info@montsport.es  
www.montsport.es

SERVEIS TURÍSTICS NATURA BIKE  
Ctra. del Pinell a Prat de Comte  
43594 El Pinell de Brai  
Tel. 977 426 047 - 618 571 225.  
info@naturabike.org  
www.naturabike.org

SERVEIS TURÍSTICS RURAL SPORTS  
C. Prat de la Riba, 12  
43597 Arnes  
Tel. 646 985 223  
ruralsports@telefonica.net

## MÉS INFORMACIÓ

CONSELL COMARCAL DEL BAIX EBRE  
C. Barcelona, 152  
43500 Tortosa  
Tel. 977 445 308  
turisme@baixebre.cat  
www.baixebre.cat

CONSELL COMARCAL DE LA TERRA ALTA  
C. Bassa d'en Gaire, 1  
43780 Gandesa  
Tel. 977 420 018  
turisme@terra-alta.org  
www.terra-alta.org

www.terresdelebre.travel

www.viasverdes.com

**Edita:**  
Consell Comarcal del Baix Ebre  
Consell Comarcal de la Terra Alta

**Amb el suport de:**  
Patronat de Turisme de la Diputació de Tarragona

**Textos:**  
Consell Comarcal del Baix Ebre  
Consell Comarcal de la Terra Alta

**Assessorament lingüístic:**  
CNL Terres de l'Ebre


**Fotografies:**  
Fons de l'arxiu del Consell Comarcal del Baix Ebre  
i del Consell Comarcal de la Terra Alta  
Mariano Cebolla  
Juan Revillas  
Ramón Gas  
Juan Carles Prats

**Cartografia:**  
Propietat de l'Institut Cartogràfic de Catalunya  
cedida gratuïtament per a la realització d'aquesta publicació.  
Disponible a [www.icc.cat](http://www.icc.cat)

**Impremta:**  
Impremta Querol, s.l.  
D.L.T.

**Disseny i maquetació:**  
Pablo Vázquez

**Tiratge:**



TERRA ALTA

### ESCAPADES DE LA VIA VERDA

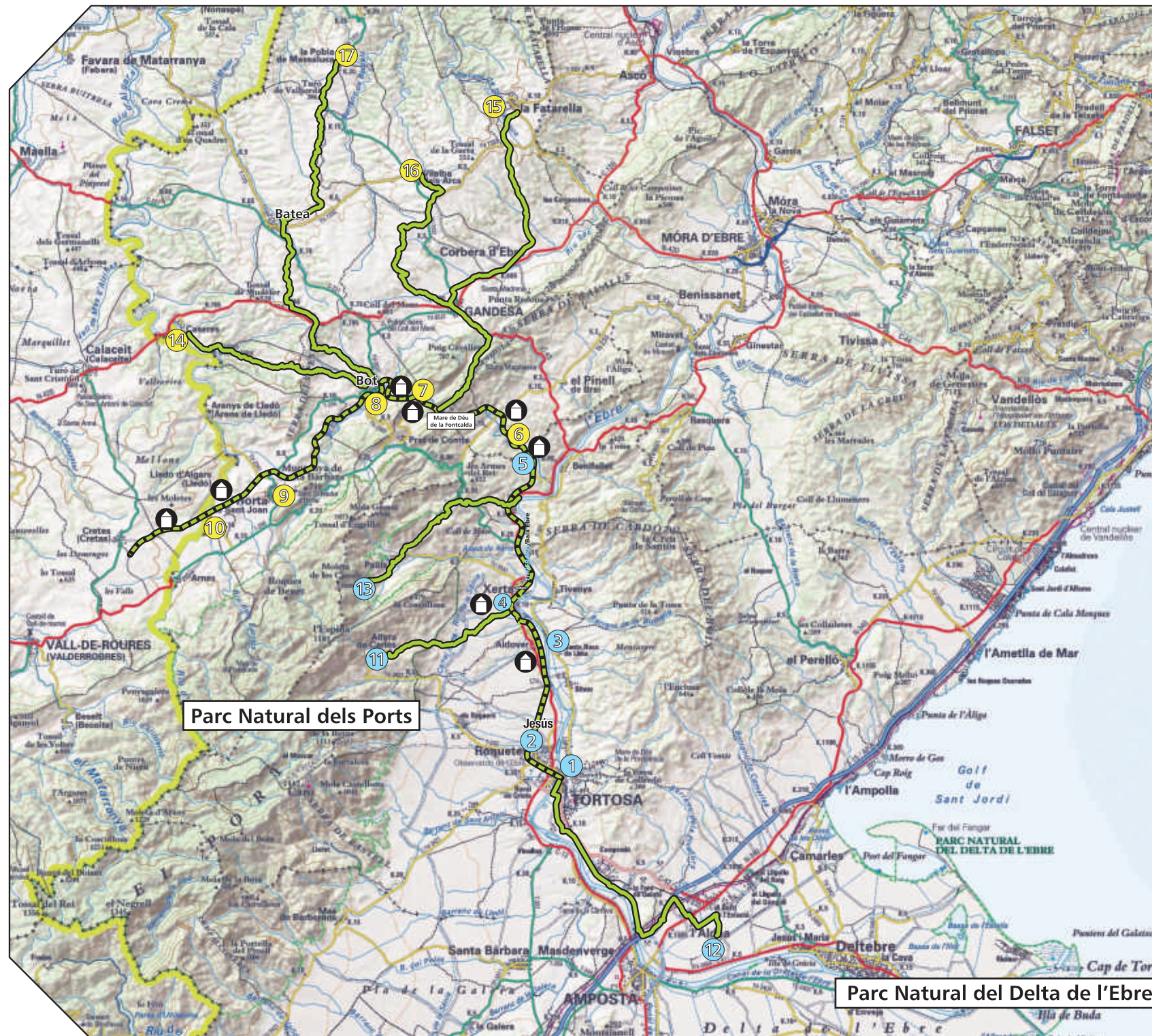
- 1 Tortosa (km 0 Via Verda)  
Passeig de les Fortificacions de Tortosa
- 2 Seu del Parc Natural dels Ports (Via Verda)  
Claustre de la Immaculada a Jesús
- 3 Antiga estació d'Aldover (Via Verda)  
Platja fluvial de l'Ebre
- 4 Camí dels Bous Xerta (Via Verda)  
Canal - Via Verda
- 5 Antiga estació de Benifalset (Via Verda)  
Camí dels Aligars
- 6 Estació del Pinell de Brai - Riu Canaletes
- 7 Estació de Prat de Comte - La Fontcalda
- 8 Bot - Ermita de Sant Josep - Forat de la Donzella
- 9 Estació d'Horta - Convent de Sant Salvador
- 10 Estació d'Arnes - Riu Algars

### ITINERARIS QUE ARRIBEN A LA VIA VERDA

- 11 Alfara de Carles - Via Verda (Xerta)
- 12 Torre i ermita de l'Aldea - Via Verda km 0 (Tortosa)
- 13 GR 7 (Sant Roc de Paüls) - Via Verda (port dels Frares)
- 14 Caseres - Via Verda
- 15 La Fatarella - Corbera d'Ebre - Gandesa - Via Verda
- 16 Vilalba dels Arcs - Via Verda
- 17 La Pobla de Massaluca - Batea - Via Verda



BAIX EBRE



Parc Natural del Delta de l'Ebre