

ECOTURISME

SENDERISME:

Parcs, GR-92, GR-99

9 maig 2016

SEMINARIS DE CREACIÓ DE PRODUCTE TURÍSTIC

CICLOTURISME I ECOTURISME A LES TERRES DE L'EBRE



Organitza:



Consell Comarcal
del Baix Ebre



**EBRE
TERRA**
CENTRE D'INFORMACIÓ TURÍSTICA

Aquesta acció està subvencionada pel Servei Públic d'Ocupació de Catalunya en el marc dels Programes de suport al desenvolupament local i cofinançada pel Ministerio de Empleo y Seguridad Social - Servei Públic d'Ocupació Estatal.

Amb el suport:

SOC

Servei d'Ocupació
de Catalunya

 **Generalitat
de Catalunya**

 **MINISTERIO
DE EMPLEO
Y SEGURIDAD SOCIAL**

2013

Diagnosi de les necessitats del sector: 52 entrevistes a empreses i entitats del Baix Ebre

Principals conclusions

- ✓ **Potencial de creixement del turisme actiu i de natura** per la qualitat dels actius turístics del territori:
 - Senderisme al Parc Natural dels Ports, vora el riu (GR99) i al litoral (GR 92),
 - Activitats fluvials
 - Activitats nàutiques i subaquàtiques
 - Ecoturisme a l'entorn dels Parcs

- ✓ **La gastronomia i el producte local com a recurs complementari** que ha de tenir presència en tots els productes turístics.



2013

Diagnosi de les necessitats del sector: 52 entrevistes a empreses i entitats del Baix Ebre

Principals conclusions

- ✓ Important potencial de la **Via Verda i les activitats de cicloturisme** per estructurar **productes supracomarçals**.
- ✓ La marca "**Reserva de la Biosfera**", esdevé un actiu important per a la internacionalització de l'oferta
- ✓ **Poc treball en xarxa** per a l'estructuració, promoció i venda de productes i paquets d'estada.

25 novembre 2013

Jornada amb uns 200 participants.
Sector turístic i agroalimentari



2013

Diagnosi de les necessitats del sector: 52 entrevistes a empreses i entitats del Baix Ebre

Principals conclusions

- ✓ Necessitat de **crear més producte turístic relacionat amb aquests actius** que sigui visible en els mercats de proximitat però també internacionals.
- ✓ Necessitat de trencar la dependència dels mercats de proximitat i **captar nous segments als principals mercats europeus**



2013

Treball 7 Comarques – Baix Ebre

Línies de treball que es presenten



Línia 1: Producte i servei



Línia 2: Destinació



Línia 3: Promoció i màrqueting



Línia 4: Foment sector agroalimentari



Línia 5: Governança i gestió tècnica



Línia 6: Capacitació i excel·lència professional

2013

Promoció orientada al mercat

- ✓ Promoció turística és una promoció econòmica associada a un producte.
- ✓ Fer una pas més enllà en la promoció de la destinació.

De la promoció dels recursos



A la promoció de les activitats de descoberta d'aquests recursos, generadors d'activitat econòmica



2014

<http://baixebre.cat/arees-dactuacio/dinamitzacio-economica/baixebre-avant-treball-a-les-7-comarques/accions-2014>

EL BAIX EBRE

DOSSIER PROFESSIONAL DE PRODUCTES TURÍSTICS



www.baixebre.cat



Consell Comarcal
del Baix Ebre

Aquesta acció ha estat subvencionada pel Servei d'Ocupació de Catalunya en el marc del projecte "Treball a les 7 comarques" i amb el finançament del Servei Públic d'Ocupació Estatal i el Fons Social Europeu.

Generalitat de Catalunya
Departament d'Empresa i Ocupació



SOC
Servei d'Ocupació
de Catalunya

Unió Europea
Fons social europeu
L'ÚNICA inversió en el teu futur



SEMINARIS
Baix Ebre Avant

ESTUDI DELS PRINCIPALS MERCATS EMISSORS

2014

<http://baixebre.cat/arees-dactuacio/dinamitzacio-economica/baixebre-avant-treball-a-les-7-comarques/accions-2014>

EL BAIX EBRE

DOSSIER PROFESSIONAL DE PRODUCTES TURÍSTICS



www.baixebre.cat



Consell Comarcal
del Baix Ebre


Aquesta acció ha estat subvencionada pel Servei d'Ocupació de Catalunya en el marc del projecte "Treball a les 7 comarques" i amb el finançament del Servei Públic d'Ocupació Estatal i el Fons Social Europeu.

ECOTURISME (3)

1. ECOSAFARI AL DELTA DE L'EBRE

Escapada de cap de setmana per descobrir el Parc Natural del Delta de l'Ebre.

Organitzat per Delta Hotel
www.deltahotel.net



Estada de tres dies i dos nits d'allotjament al Delta Hotel per endinsar-se al món natural del Delta de l'Ebre. L'estada inclou l'allotjament, esmorzar, excursió al Parc Natural del Delta amb guia naturalista, caça fotogràfica i observació d'aus, entrada a l'Ecomuseu i un sopar amb gastronomia de la zona.

Adreçat a: a tot tipus de públic

Temporada: dates concretes des d'abril a setembre

Paraules clau: birdwatching, gastronomia, Delta de l'Ebre, natura, fauna

Producte per ser comercialitzat per una agència de viatges.



2. EXCURSIÓ ORNITOLÒGICA: la Gavina Rosa

Cap de setmana per endinsar-se en els paisatges del Delta de l'Ebre i gaudir de la seva fauna.

- NÒMADA VIATGES -
www.nomadaviatges.com

Itinerari de dos dies en furgoneta i bicicletes per conèixer el Parc Natural del Delta de l'Ebre i gaudir de la seva gran varietat d'ocells. Sense descuidar el riu, les dunes, les llacunes, els arrossars i la gastronomia. Uns 50km en furgoneta, 30km en bicicleta i petits recorreguts a peu per tal de veure el paisatge i observar els ocells.

Adreçat a: a tots els públics.

Temporada: tot l'any

Paraules clau: birdwatching, cicloturisme, touring amb cotxe, natura

2014**DOSSIERS PROFESSIONALS DE LES 4
COMARQUES – 2014. Nombre de productes**

Tipologies	Baix Ebre	Montsià	Terra Alta	Ribera d'Ebre 2013
Activitats nàutiques	7	14		
Cicloturisme	4	3	7	4
Ecoturisme	3	8	1	6
Senderisme	4	2		7
Cultura i formes de vida	7	7	7	13
Gastronomia i enoturisme	2	4	9	
Altres propostes	4		2	
Turisme actiu			2	
Pesca			1	
Navegació fluvial				11
Vacances per famílies				6
Estades escolars i joves				5
Esdeveniments				5
Canterers				6
Total	31	38	29	63
Nombre empreses i entitats participants	22	18	19	41



www.terresdelebre.travel/experiencies

EXPERIÈNCIES PER LES TERRES DE L'EBRE

Declarades com a Reserva de la Biosfera per la UNESCO l'any 2013, les Terres de l'Ebre ofereixen molt més que una estada rural, ofereixen la possibilitat de submergir-se en un territori marcat pel caràcter d'una gent extraordinària. Amb una història lligada a l'Ebre, unes festes religioses d'origen medieval, una música i unes danses amb identitat pròpia i una gastronomia que recull el millor de la muntanya, el riu i el mar, les Terres de l'Ebre desperten noves i fantàstiques sensacions a tot aquell qui les visita.



veure propostes

Natura




veure propostes

Cultura



veure propostes

Enoturisme



veure propostes

Nàutica i Fluvial



veure propostes

Gastronomia



veure allotjaments

Allotjaments

www.catalunya.com/propostes



On vols anar? ▾ Quina activitat busques? ▾ 🔍 Cerca avançada ▾



Registre / Login



-30%

Mel Múria - visita guiada amb família

Terres de l'Ebre / Perelló, el

Preu des de **9,10 €**

[Visita guiada a Muria Centre d'Interpretació Apícola i les arnes al camp amb família](#)

🛒 Reservar



Free

Memorial de la Batalla de l'Ebre

Terres de l'Ebre / Corbera d'Ebre

Preu des de **13,00 €**

[Visita cultural guiada al Poble Vell de Corbera d'Ebre, refugi i trinxeres republicane..](#)

🛒 Reservar

2015

Objectiu:

Conèixer

- què busquen els operadors de nínxol
- de quina forma altres territoris, empreses i associacions empresarials s'adapten a aquestes demandes especialitzades.



1. Productes de turisme actiu adaptats a mercats internacionals
2. Màrqueting i comunicació de la sostenibilitat per empreses turístiques
3. Els espais naturals protegits com a marc idoni per a la dinamització turística i agroalimentària
4. Turisme actiu i de natura: especialització dels territoris i serveis turístics

<http://baixebre.cat/arees-dactuacio/dinamitzacio-economica/baix-ebre-avant-treball-a-les-7-comarques/accions-2015>

2015



Parc a taula



Xarxa de Parcs Naturals



Alguns resultats visibles de Baix Ebre Avant:
cursos growing up, noves tecnologies, idiomes,
cuina,...

- ✓ **Planes web renovades posant en valor el territori**, les activitats de descoberta, membres de la Carta Europea, linkant amb les entitats de promoció i amb altres empreses, fotos que mostren no només paisatges sinó activitats.,...
- ✓ **Planes web amb packs de productes** segmentats amb tipus d'activitats



Alguns resultats visibles de Baix Ebre Avant:
cursos growing up, noves tecnologies, idiomes,
cuina,...

- ✓ **Major visibilitat dels nous productes** relacionats amb la descoberta del territori: ecoturisme, bicicletes elèctriques,
- ✓ **Consolidació d'empreses i aparició de noves iniciatives**, també de productors, restaurants, ...



Com hauríem de continuar?

Cicloturisme a les Terres de l'Ebre:
Via verda i xarxes de cicloturisme, GR-99

Turisme de natura: ecoturisme i
senderisme GR-92, GR-99

Per què?



Turisme actiu i de natura

- El turisme relacionat amb l'esport i l'aventura té més demanda que oferta
- La cadena de distribució turística és complexa i això genera un major benefici en l'economia local.
- El que atrau el turista d'aventura són les destinacions rurals, el component cultural i la poca infraestructura.
- **El màrqueting va en 3 direccions:** operadors especialitzats, resta d'empreses del sector i client final.

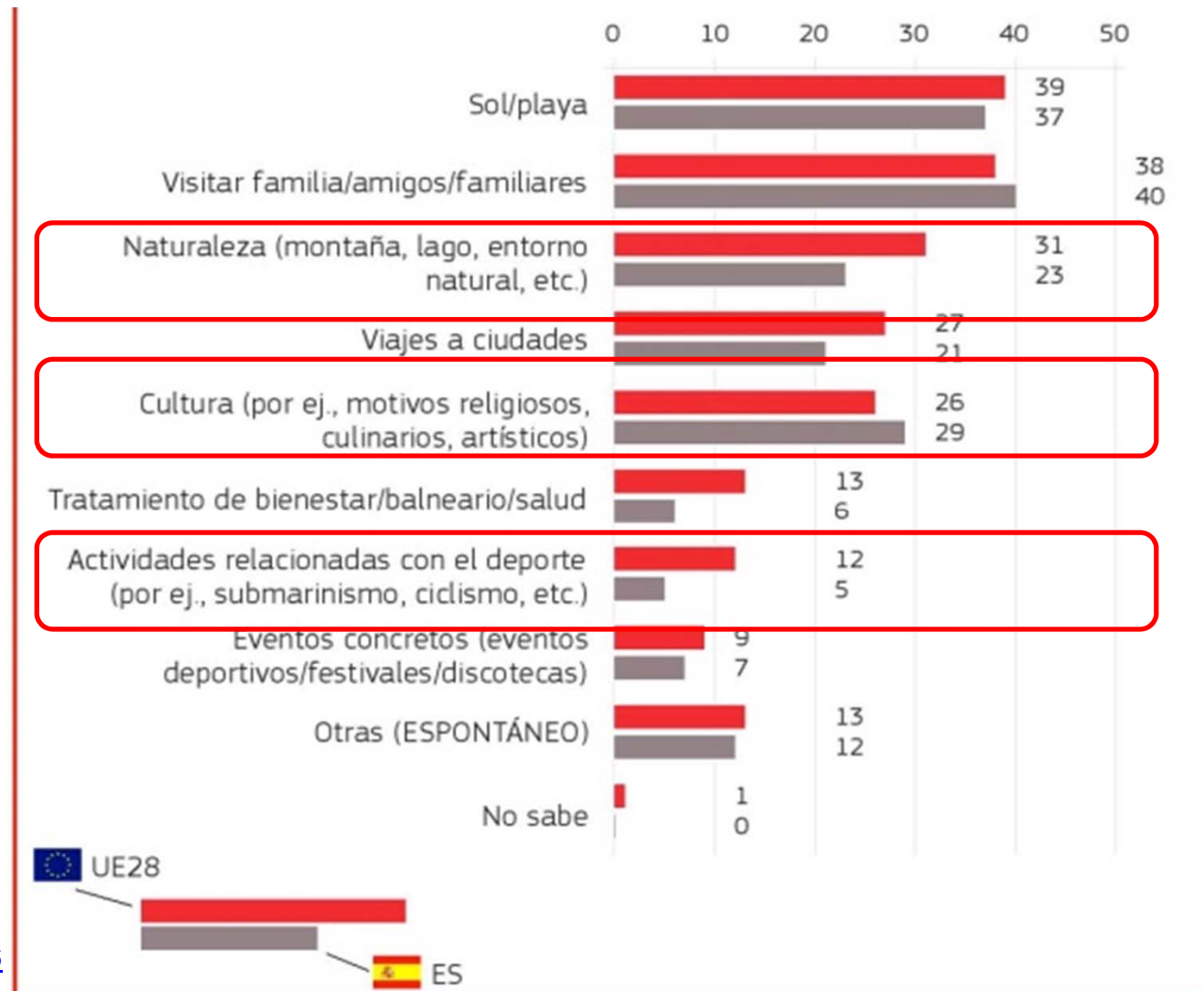


Per què?

- Creix l'interès per les activitats físiques en el medi natural i la descoberta de territoris singulars



Principals raons per marxar de vacances el 2015?



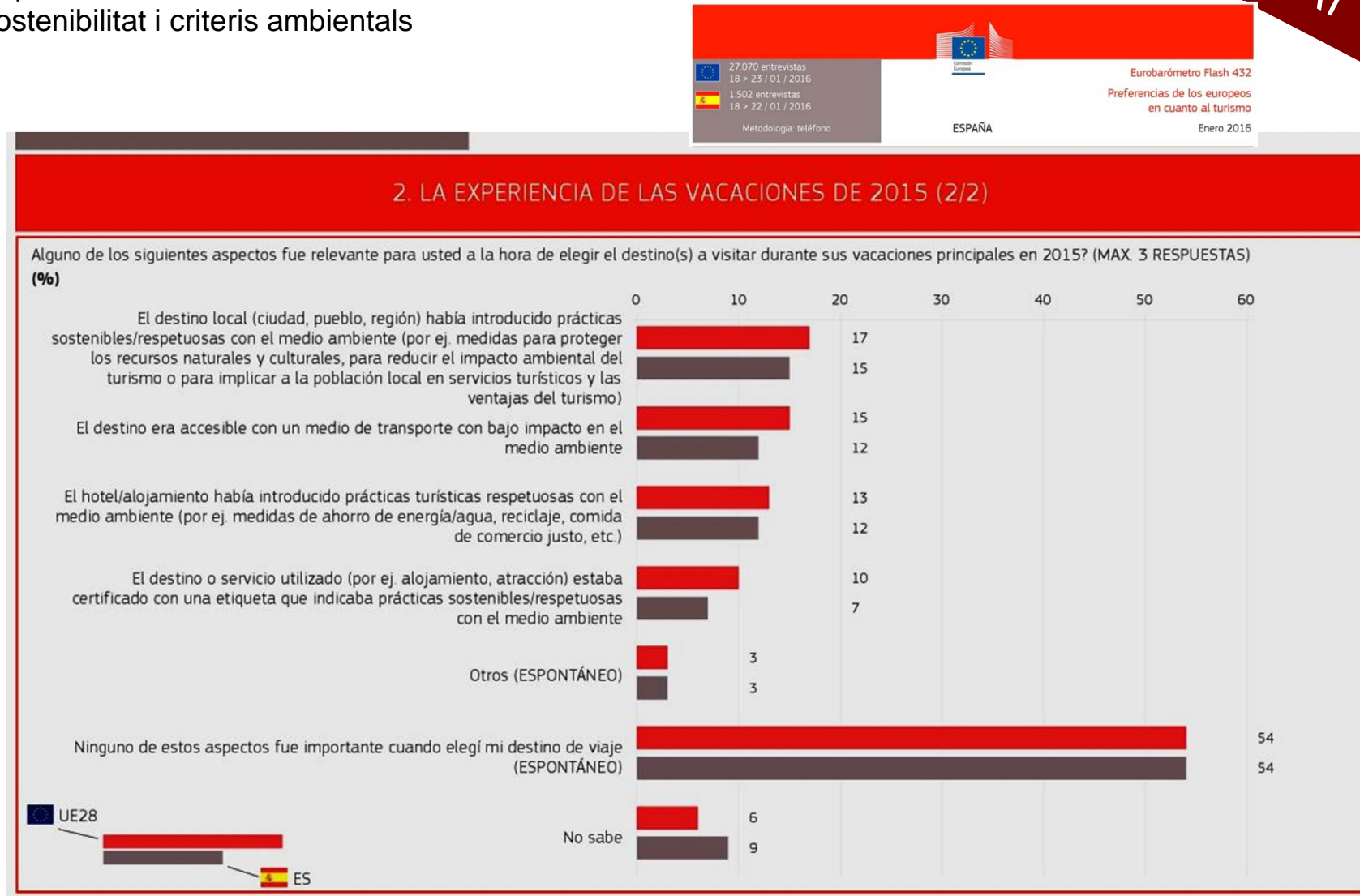
Per què?

EUROBARÒMETRE 2016

SOSTENIBILITAT

www.decaba.com/eurobarometer-2016

Aspectes més rellevants al decidir la destinació de les vacances:
sostenibilitat i criteris ambientals



Per què?

Turisme de natura: ecoturisme i senderisme GR-92, GR-99

Arguments per recolzar la promoció d'una oferta d'ecoturisme i senderisme extensa a les Terres de l'Ebre:

- El **senderisme** és l'activitat de turisme actiu amb més adeptes als principals mercats. Està creixent en els mercats de proximitat i en diferents modalitats i nivells
- Permet **singularitzar l'oferta dels 2 parcs naturals** i de la **Reserva de la Biosfera** en el seu conjunt, amb paisatges naturals i agrícoles contrastats i singulars
- Uneix diferents **elements del patrimoni cultural i etnològic** que complementen les estades
- Permet generar rutes temàtiques lligades a la **fruita, als paisatges agraris, al vi, a l'oli, a la pesca** tradicional
- **L'ecoturisme és una activitat transversal** que combina amb moltes activitats recreatives en el medi natural. **Els E.N.P. destinacions d'excel·lència**
- És accessible a **diferents segments**: famílies, sèniors, actius, etc

Per què?

DCB.

TURISME I DESENVOLUPAMENT LOCAL

Senderisme i desenvolupament local: Perspectives optimistes de futur

July 26, 2012

A finals de juny vam publicar un article sobre un estudi realitzat per la Federació Alemanya de Senderisme (DWV) i el Ministeri d'Economia i Tecnologia alemany sobre temps lliure i mercat vacacional vinculat al senderisme.

<http://decaba.com/es/temps-lliure-i-mercat-vacacional/>

Un altre aspecte interessant d'aquest estudi són les informacions relatives a les perspectives de futur d'aquesta activitat, i les oportunitats reals de desenvolupament econòmic que porta implícites. Destaquem els següents punts:

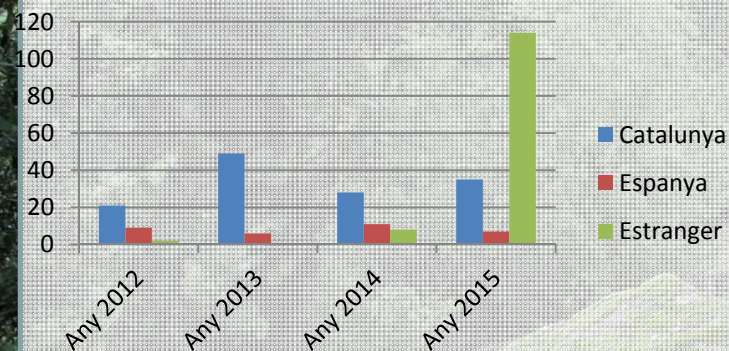
- El mercat interessat en practicar aquesta activitat no parerà de créixer, com a mínim fins l'any 2040. Això permet afirmar que existeixen oportunitats reals per la oferta turística que estigui preparada per atendre-la i adaptar-se a les seves demandes.
- El valor potencial que representen els excursionistes de 1 dia moltes vegades no es té en compte pels prestataris dels serveis públics i privats. Es recomana per tant millorar les condicions d'atenció a aquests consumidors, que poden ser molt nombrosos.
- Existeix un benefici mutu entre les empreses proveïdores d'equipament per senderistes i els les entitats que ofereixen rutes al territori.

Per què?

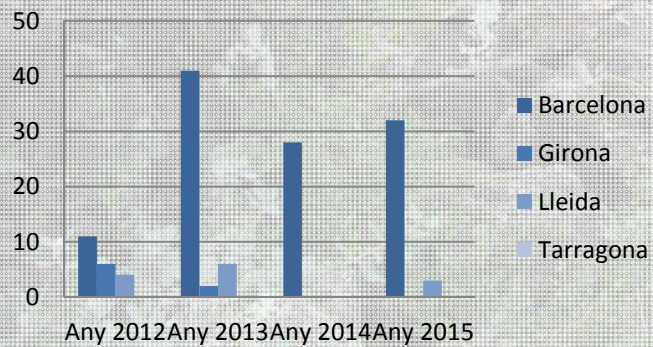


El Cinquè Llac
Camina el Pirineu màgic

Procedència geogràfica



Procedència dels catalans

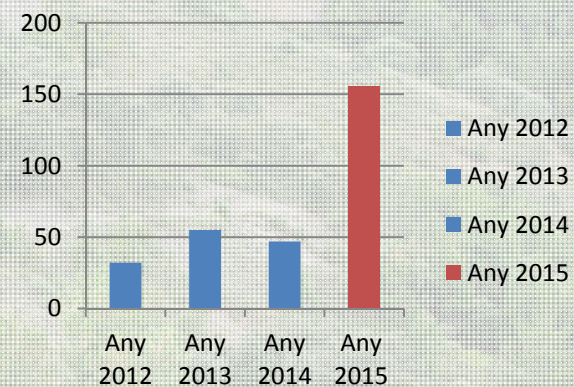


Per què?



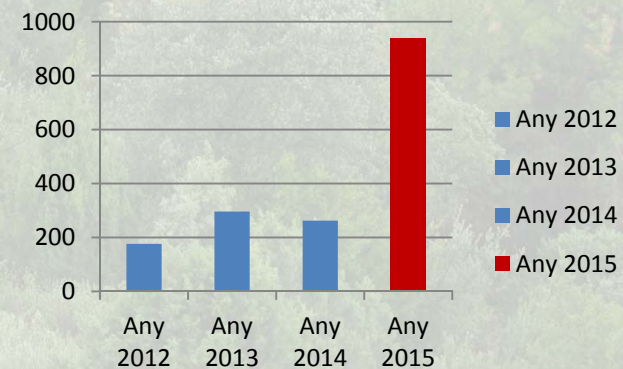
El Cinquè Llac
Camina el Pirineu màgic

Nºsenderistes



+10-20% El Cinquè Llac per lliure

Núm. pernoctacions



Per què?

El GR92/sentier litoral



Rando Ficció

Le sentier littoral

Argelès-sur-Mer - Collioure - Port-Vendres

SITUATION
Le Raco, à 3 km au sud-est d'Argelès-sur-Mer par les D 114 et D 91

FAÏCING
De La Sardre au Raco

→ pour le retour depuis Port-Vendres, possibilité d'utiliser les lignes de bus (à 1 €) du Conseil Général.

À DÉCOUVRIR EN CHEMIN

- plage du Raco • criques préservées • villages de Collioure et de Port-Vendres, de criques, préservées en villes fortifiées, le sentier littoral mène à la découverte de la côte Vermeille.

Le fort Saint-Elme domine Collioure.

Rejoignez-nous et randonnez l'esprit libre

www.frandonnee.fr

FFRandonnées

CONSEIL GÉNÉRAL

Albères Côte Vermeille

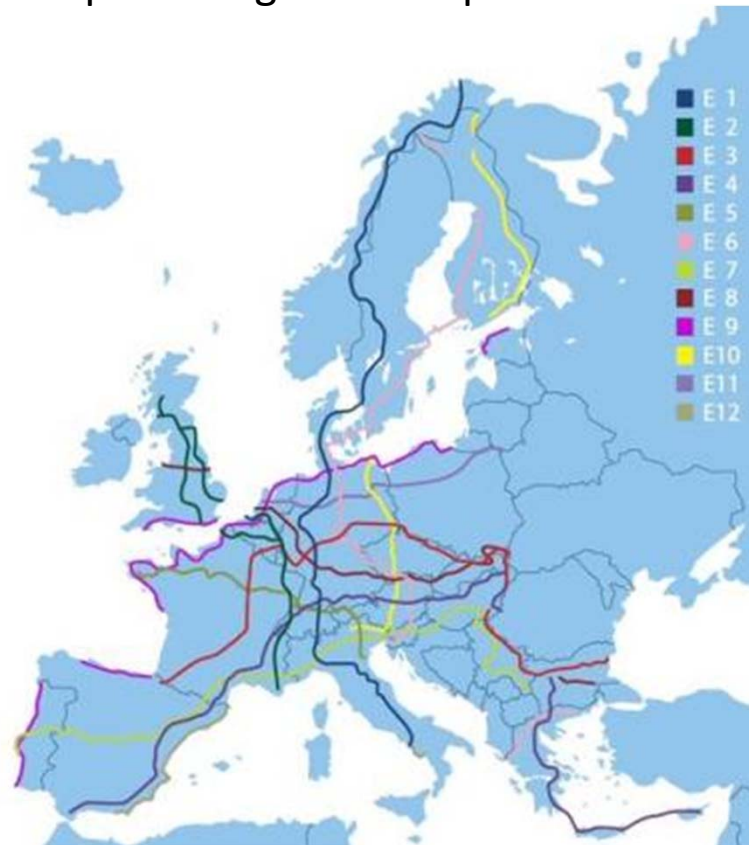
© Michel Zambelli / CORSE

Per què?



EI GR92/sentier litoral

What are E-paths?
European long distance path



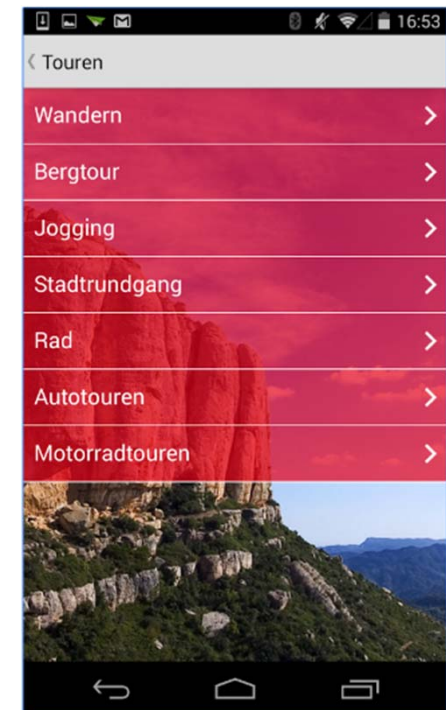
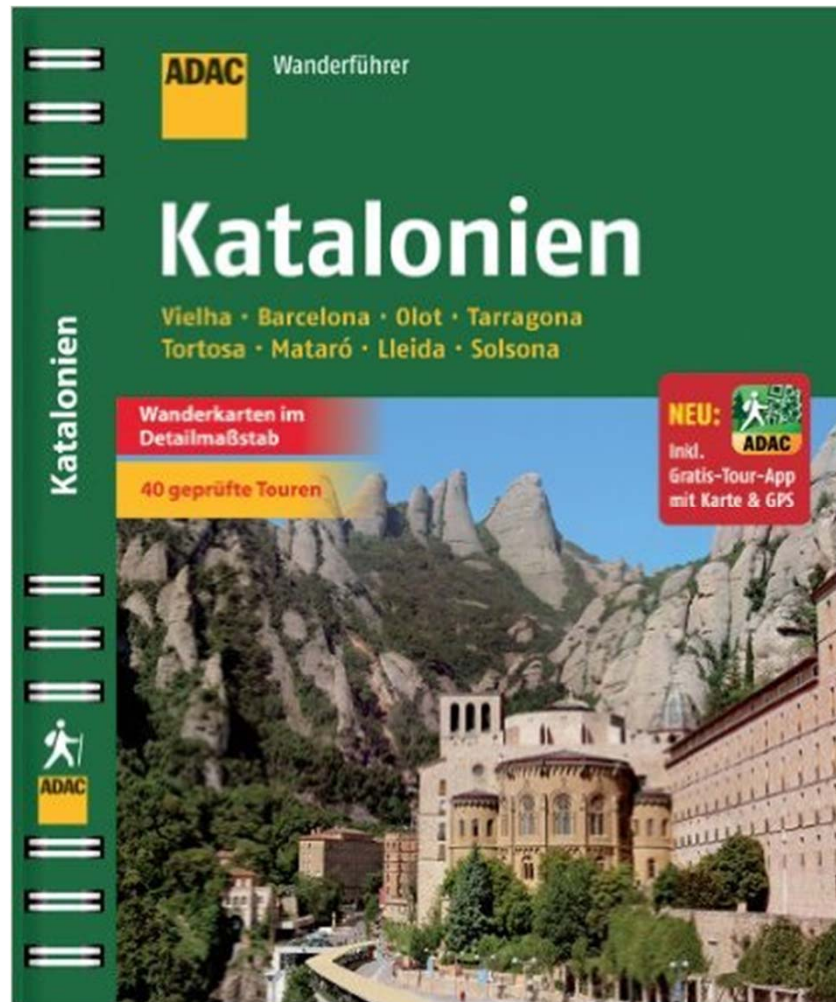
European long distance path
Europäischer Fernwanderweg
Sentier européen de grande randonnée



<http://www.era-ewv-ferp.com/frontpage/>

Per què?

El GR92/sentier litoral



<http://katalonien-tourismus.de/app-katalonien-ist-aktivurlaub>

Per què?

El GR99 – Camí de l'Ebre



ETAPAS GR 99

▶ Buscar etapas ▶ Visualizador

EL EBRO EN PROFUNDIDAD

- ▶ 1. El río y sus afluentes
- ▶ 2. Espacios de interés natural
- ▶ 3. El hombre sobre el río
- ▶ 4. Aprovechamiento del río
- ▶ 5. Arte por el Ebro
- ▶ 6. Pueblos del Ebro
- ▶ 7. Otras rutas junto al Ebro

INFORMACIÓN

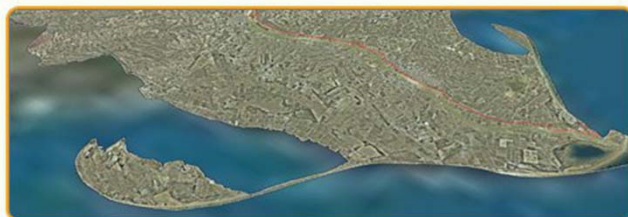
- ▶ Consejos
- ▶ MIDE
- ▶ Señalización
- ▶ Acerca del GPS
- ▶ Tipos de archivos

ETAPAS

▶ Etapa 1 ▶ Etapa 19.1

INICIO ETAPAS VISUALIZADOR EL EBRO INFORMACIÓN DESCARGAS

VUELO VIRTUAL 3D



El vuelo virtual 3D por el GR 99 - Camino del Ebro permite sobrevolar el trazado de las diferentes etapas y sus variantes de una manera sencilla y realista. El escenario 3D de simulación cartográfica recrea en relieve con la mayor calidad disponible el territorio por el que discurre el camino del Ebro mediante el uso de ortofotos de alta resolución y un detallado modelo del terreno. También se facilita el acceso a toda la información contenida en esta página web (puntos de interés, paneles de información, inicios y finales de etapa) así como a otra información relativa al entorno del GR 99. Además de sobrevolar el territorio y acceder a la información contenida en él, la aplicación posee útiles herramientas como son entre otras la medición de áreas, distancias y perfiles, el acceso por coordenadas y la captura de imágenes del vuelo.

www.caminosnaturales.com/ebro/

Camino Natural del Ebro GR 99[®]
Fontibre-Faro del Garxal

CANTABRIA-CASTILLA Y LEÓN-PAÍS VASCO-LA RIOJA-NAVARRA-ARAGÓN-CATALUÑA

Senderos señalizados

47 mapas
escala 1:40.000

Per què?

L'impacte econòmic dels espais naturals protegits a Espanya i Catalunya

- Segons l'estudi “**Impacte econòmic i social dels espais naturals protegits de Catalunya**”, elaborat per l'Institut Cerdà i presentat el gener de 2015, **els espais naturals de Catalunya generen uns 192,4 milions d'Euros** en forma de valor afegit brut.

≡ ara.cat

societat

Els espais naturals protegits de Catalunya generen 5.110 llocs de treball i 192 milions d'euros bruts a l'any

El Parc Natural del Cap de Creus és el que crea més ocupació, seguit del de la Zona Volcànica de la Garrotxa i el del Montseny

ACN Barcelona ACTUALITZADA EL 24/07/2015 18:01



Per cada euro que s'inverteix en la gestió d'aquests espais naturals es generen **8,8 euros en forma de valor afegit**.

La major aportació al conjunt de l'economia comarcal coincideix amb **espais ubicats en comarques de muntanya:**

Parc Natural de la Serra de Montsant, Parc Natural de la Zona Volcànica de la Garrotxa, Parc Nacional d'Aigüestortes i Estany de Sant Maurici i Parc Natural de l'Alt Pirineu.

Per què?

plan du site | version texte seul | haut contraste

A la découverte de l'espace Marittime Mercantour

Territoire Nature et Recherche Histoire et culture Visite Les projets transfrontaliers

Page d'accueil » MarittimeMercantour.eu

Parc national du Mercantour
Avec ses sommets de plus de 3000 m d'altitude, ses multiples lacs glaciaires et ses vallées au caractère très affirmé, le Parc national ...

Parco Naturale delle Alpi Marittime
Un grand espace protégé au cœur de la province de Cuneo, qui s'étend sur une superficie de 28 455 hectares répartis sur ...

Grand Tour nature et culture
Une grande boucle routière de 374 kilomètres traversant dix vallées des Alpes du Sud, en frôlant les points imperdables.

Inventaire Biologique Généralisé
"La diversité des formes de vie, si nombreuses que nous devons encore en identifier la majeure partie, est la plus grande merveille de cette ..."

Un monde sans frontières
Pour les jeunes de Cuneo la haute montagne était représentée, et je crois qu'elle le reste toujours, par l'ascension au refuge Morelli, et la vue du Corno Stella et du petit couloir de Lourousa...

Éduquer à la NATURE au delà des frontières
Découvrez le nouveau site dédié à l'éducation: des jeux, des projets et des expériences à partager
Qui offrez-vous: cliquez ici pour nous rendre visite!

www.fr.marittimemercantour.eu



Parcs sans frontières



Alpi Marittime et Mercantour: un passé, un présent et un futur partagés

Un passé, un présent et un futur partagés. Un ensemble de près de 100 000 hectares de nature préservée.

Per què?



LA ESTRATEGIA TURISTICA

*VALORIZAR LOS PATRIMONIOS NATURAL
Y CULTURAL EN UN ENFOQUE DE
DESARROLLO SOSTENIBLE*



www.parcduluberon.fr/

Per què?



- 13 DOP/IGP
- **Marca parque**



- **mercados, tiendas un sitio web.....**
- <http://luberon.dansvotreassiette.org>



- **Fiestas de terroir**
- Libro *Mieux manger en local*
- Películas, prensa

Labellisation des produits et structuration de filière terroir

Structurer la vente directe

Aménagement

5 campos de acción

Promotion communicat° évènements

Structuration d'une filière oenotourisme

- **Senderos temáticos**
- **sitios turísticos**



Per què?

www.mercantour.eu

The screenshot displays the website for Parc national du Mercantour. The background is a scenic view of a snow-capped mountain peak under a clear blue sky. On the left, a dark blue navigation menu lists the following items: Présentation, Grandes Opérations, Nature et Culture, Accueil et Découverte (highlighted in green), Dossiers thématiques, Médiathèque, and Actualités. Below the menu is a search bar with the text 'Rechercher...' and an 'OK' button. Underneath the search bar is a 'SE CONNECTER' button with a lock icon, followed by social media icons for Facebook, Twitter, YouTube, and Instagram. At the bottom left of the menu area, it says 'Dernières actualités' and provides the URL 'www.mercantourecotourisme.eu/liste-des-sejours'. The main content area features a grid of cards with various activities and information:

- Une destination d'écotourisme**: Un tourisme respectueux de l'environnement
- Hôtes et activités**: un réseau de professionnels engagés
- Se rendre dans le Parc**: Venir et circuler dans le Mercantour
- Les séjours d'écotourisme**: Vivre une expérience écotouristique
- Vallées et villages**: Un parc, 6 vallées, 28 communes...
- Les activités d'écotourisme**: Vivre une expérience écotouristique
- Les points d'accueil**: Où trouver un interlocuteur et des informations ?
- Se loger**: Où trouver un hébergement adapté à vos besoins
- Les sites incontournables**: A découvrir avec respect

At the bottom right, there are two buttons: 'Rando Mercantour' and 'Maritime'.

Per què?

www.mercantourecotourisme.eu/liste-des-sejours

partenaire

Parc national



du Mercantour



Hôtes et activités
AU COEUR DES VALLÉES

Séjours
ET DÉCOUVERTE

Le Mercantour
GRANDEUR NATURE

L'association
ÉCOTOURISME



Accueil > Séjours

Séjours tout compris



Randonnée et Yoga en Ubaye

Ubaye

À partir de: 845 €



Nature secrète et montagnarde

Ubaye

À partir de: 763 € / PERS



sejour famille, vacances actives en Mercantour

Cians Var

À partir de:
595 euros/personne en
pension complète



sejour nature dans le Mercantour du 19 au 25 septembre 2016

Cians Var



Séjour Yoga et Randonnée

Cians Var



Randonnée accompagnée : histoire de la géologie du Haut Verdon

Haut Verdon

Votre sélection

Vallée de départ

- Cians Var
- Haut Verdon
- Roya Bévéra
- Tinée
- Ubaye
- Vésubie
- Italie

Filtrer

Zoom sur...



Refuge-Hotel de Bayasse - Magali et Damien Dufour

Ubaye

Damien, Magali, Albin et Timoté.. Tout quatre amoureux de la nature et de la montagne, nous sommes récemment venus vivre et vous accueillir dans le cadre majestueux de Bayasse.



Galerie photo

Per què?

Carta Europea del Turisme Sostenible

A l'estat espanyol 404 empreses certificades.

En la segona fase, s'incorpora la certificació d'empreses.

The screenshot displays the website **soy eco turista.com**. The navigation menu includes: Inicio · Nosotros · ¿Eres Ecoturista? · APP ECOTOURIST IN SPAIN · Blog · Agenda · Contactar. A search bar contains the text "BUSCA TU EXPERIENCIA.". A dropdown menu is open, listing various natural spaces, with "Delta del Ebro" selected and highlighted in blue. A large red arrow points from the search bar area towards the dropdown menu. The background of the website features a landscape with tall grasses and a body of water under a cloudy sky. At the bottom, a caption reads "Delta del Ebro: 'Donde la tierra y el agua se confunden'".

Logo: **soy eco turista.com**

Navigation: Inicio · Nosotros · ¿Eres Ecoturista? · APP ECOTOURIST IN SPAIN · Blog · Agenda · Contactar

Search: BUSCA TU EXPERIENCIA.

Dropdown Menu:

- Delta del Ebro
- Espacio natural
- Ver Todos
- Cabañeros – Montes de Toledo
- Delta del Ebro
- Doñana
- Garajonay (La Gomera, Islas Canarias)
- Geoparque de Sobrarbe
- Geoparque Villuercas, Ibores, Jara
- La Garroxa
- La Jara y Montes de Toledo
- Muniellos – Fuentes del Narcea
- Monfragüe
- Gredos – Valle del Tietar – Oropesa
- Picos de Europa
- Sierra Espuña
- Sierra Nevada
- Sierra Norte de Sevilla
- Sierras de Cazorla, Segura y Las Villas


Background: **eco tourist inSpain.com**

Caption: Delta del Ebro: "Donde la tierra y el agua se confunden"

Per què?




<http://ca.turismegarrotxa.com/>


 La Garrotxa

 Què fer

 On menjar

 On dormir

 Planifica les teves vacances

 Cerca allotjament

Programa d'activitats GPS

Parc Natural de la Zona Volcànica de la Garrotxa

Paisatges rurals

Pobles medievals

El romànic de la Garrotxa

La ciutat dels volcans

L'Alta Garrotxa

Sóc ecoturista

★ Propostes i rutes

Propostes i rutes. Emociona't a la Garrotxa!

Inici » Propostes i rutes



 Cercador

Tipus

Mitjà

Àmbit

Municipis

Experiències trobades

Mostrant 1-12 de 92 experiències

| 1 | 2 | 3 | 4 | 5 | 6 | 7 | 8 | Següent



L'Alta Garrotxa de Vayreda

La Punyalada ens ofereix una oportunitat única per descobrir l'Alta Garrotxa. Els racons on Marian Vayreda va situar els protagonistes de



Passejades en burro per el Parc de Pedra Tosca de les Preses


Gaudeix del Bosc de Tosca i descobreix els secrets que amaguen



Pujada a Sant Abdó i Sant Senén

Itinerari fins la capella de Sant Abdó i Sant Senén, del segle XV, des d'on hi ha unes vistes fantàstiques del Pirineu.

Per què?



Inici

Descobreix ▾


Què fer ▾

Organitza't ▾

🛒 Activitats ▾

🛒 Escapades ▾

Mapa



Experiència gastronòmica i producte local



Pesca



Senderisme interpretatiu



Visita esglésies romànic



Les Falles



Turisme actiu

VALL DE BOI TREK FESTIVAL

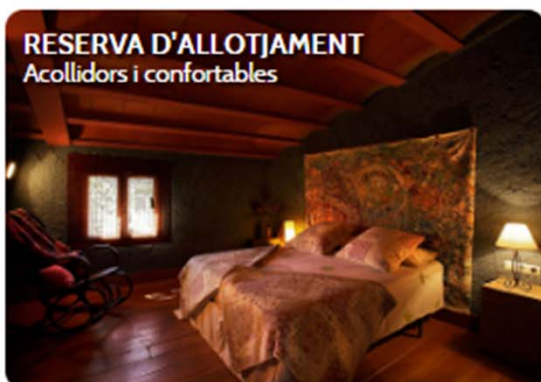
- Caminant fins als cims** (Icon: person on mountain peak)
- Running amb Núria Picas** (Icon: runner)
- Passejant en família** (Icon: family walking)
- Passejant entre el romànic** (Icon: person walking near a building)
- Descobrint el Parc Nacional d'Alguestortes** (Icon: mountain landscape)

Inscriu-te

www.vallboi.cat

Per què?

www.turismesiurana.org



CORNUDELLA DE MONTSANT · SIURANA · ALBARCA

Per què?

Impacte econòmic generat per operadors de senderisme 2012

	Any 2008	Any 2012
TOTAL OPERADORS	36	63

**Repercussió directa
en el territori:
3.236.023 €**

	Agències	Productes
França	21	41
Regne Unit	18	40
Alemanya	11	25
Holanda	6	14
Bèlgica	7	14
TOTAL	63	134

Per què?

Creació de productes turístics

- Catàleg de productes turístics_CAT
- Catàleg de productes turístics_CAST
- Catàleg de productes turístics_ANG
- Catàleg de productes turístics_ER
- Exemples de productes turístics en zones Deltaiques (2013)
- Estudi creació de productes turístics (2012)
- Annex estudi creació de productes turístics (2012)
- Seminari creació de productes turístics (2012)

<http://actiu.montsia.cat/arxiu/#595f259cef8dbb824>

La presència d'operadors al Delta de l'Ebre - - 2013

Bèlgica	Caractère	Costa Brava versus Costa Dorada	Touring
Espanya	Audouin Birding Tours	Pyrenees Ebro Delta	Birdwatching
	Birding in Spain	Briding in the Ebro Delta	Birdwatching
	Catalan Bird Tours	Ebro Delta	Birdwatching
	Gubiana dels Ports	Terres de l'Ebre	Birdwatching
	Natura & Ocells	Itinerario Delta de l'Ebro-Ports	Birdwatching
França	Chemins du Sud	De Beceite al Delta	Senderisme
	La Balaguère	De Beceite al Delta	Senderisme
Holanda	SNP Natuurreizen	Delta de l'Ebre als Pirineus	Birdwatching
Regne Unit	Inntravel	A meander along the Ebro	Cicloturisme
	The Travel Adventure	Geography and Geology in the Ebro Delta	Ecoturisme
	Responsible Travel	Ebro Delta Nature Park in Spain	Propostes varies

Per què?

Operadors especialitzats

Ruta cicloturista de 7 nits sense guia

Blog Your holiday Travel extras Payments Brochures Cookies Contact

Inntravel
The *Slow Holiday* people

home | our holidays | destinations | news | offers | inspiration | why inntravel?

Contact us on
01653 617003

Our Holidays > Cycling Holidays > Spain & Its Islands > Catalonia > A Meander along the Ebro

Search →

Show similar holidays ▼

A Meander along the Ebro

Inland discovery & the Ebro Delta



overview itinerary accommodation prices & travel reviews gallery

Holiday information

Nights: 7

Grade: 1-2, mainly flat with occasional uphill sections, some tunnels

Terrain: country roads & cycle paths

- self-guided hotel-to-hotel cycling, luggage transported
- gentle cycling discovery on *vía verde* cycle tracks
- two distinct landscapes, rich birdlife
- excellent seafood

The Ebro, one of Spain's five great rivers, is a major feature of southern Catalonia's landscape as it nears the end of its meandering journey to reach the sea. It flows through two distinct landscapes, which invite leisurely exploration on two wheels: fertile farmland planted with olive,

Contact us on
01653 617003

BOOK THIS HOLIDAY →

Email your query > Newsletter sign up >

Print Like Tweet +1

Per què?

Ruta cicloturista de 7 nits sense guia

FITXA RUTA

Fulletó			
Agència	Inntravel	País	Regne Unit
Ruta	167	A meander along the Ebro	
Descripció	Ruta cicloturística seguint la part final de l'Ebre		
Pais ruta	Espanya	Destinació	Catalunya
Nits	7	Possibilitat allargar	SI
Alotjament	Hotel categoria mitjana	Règim majoritari	Mitja pensió
Dificultat	mitja		
Tipus terreny	litoral		
Espai protegit	parc natural		
		<input type="checkbox"/> Gener <input type="checkbox"/> Febrer <input checked="" type="checkbox"/> Març	<input checked="" type="checkbox"/> Abril <input checked="" type="checkbox"/> Maig <input checked="" type="checkbox"/> Juny
		<input checked="" type="checkbox"/> Juliol <input checked="" type="checkbox"/> Agost <input checked="" type="checkbox"/> Setembre	<input checked="" type="checkbox"/> Octubre <input checked="" type="checkbox"/> Novembre <input type="checkbox"/> Desembre
		MAX.	828
		MITJÀ	0
		MIN.	770
		Moneda	LIB
		El preu inclou	
		sense transport	

Paraula clau
paisatge
ornitologia
gastronomia

Producte
Cicloturisme

Dia	Distànci	Unitats	Temps	Notes
1	58	Km		Miravet. Ruta circular
2	54	Km		Miravet - prop de Tortosa
3	47	Km		Opció de visitar Tortosa o ruta fins als
4	35	Km		Sant Carles de la Ràpita
5	60	Km		Ruta pel Delta de l'Ebre
6	42	Km		Ruta pel Delta de l'Ebre

296

Observacions	http://www.inntravel.co.uk/Holidays/Cycling/Spain/Catalonia/A-Meander-along-the-Ebro Transport d'equipatges Documentació: Mapes i rutes Lloguer de bicicletes d'alta qualitat Presentació: Descoberta pausada en bicicleta. 2 paisatges diferents. Diversitat d'aus. Excel·lent marisc
	Hotels: Els Canterers a Miravet; Panxampla a Tortosa; Miami Mar a La Ràpita;

Per què?

Operadors especialitzats



Productes per:

- grups escolars.
- grups d'adults.

Diverses iniciatives molt canviants d'un any a l'altre

www.envol-espace.fr

Tarragone, de l'antiquitat al modernisme



4 jours 3 nuits en familles

Jour de départ

En autocar de l'établissement.

Jour 1

Arrivée à **Tarragone**. Découverte guidée de la ville romaine, musée et promenade archéologique, la Nécropole, le Forum et l'amphithéâtre. Rallye-jeu "à la recherche du trésor".

Jour 2

Visite du port de Tarragone et du musée. Excursion à Poblet pour la visite du monastère et au village médiéval de **Montblanc**.

Jour 3

Visite guidée du Delta de l'Ebre : l'écomusée, mini-croisière sur le fleuve et visite d'une exploitation rizicole. Possibilité d'un circuit à vélo dans le parc.

Jour 4

Départ vers **Barcelone** et découverte de la ville : le quartier gothique, le musée Picasso, les œuvres de Gaudí avec la Sagrada Família, la Pedrera sur le Passeig de Gracia. Départ vers la France.

Jour d'arrivée

Arrivée à votre établissement.

Per què?

Viatges per a escolars

FITXA RUTA

Fulletó	JULIOL 2011								
Agència	ENVOL ESPACE	País	França						
Ruta	244	Découvrir le Delta de l'Ebre							
Descripció	Descobrir el Delta de l'Ebre								
Pais ruta	Espanya	Destinació	Catalunya						
Nits	4	Possibilitat allargar	SI						
Allotjament	No indica	Règim majoritari	Pensió Completa						
Dificultat	baixa	Tipus viatge	amb guia						
Tipus terreny	litoral	Client	nens i joves (colònies)						
Espai protegit	parc natural	Itinerància	1 establiment						
		<input type="checkbox"/> Gener	<input type="checkbox"/> Abril	<input type="checkbox"/> Juliol	<input type="checkbox"/> Octubre	MAX.	185	Moneda	EUR
		<input type="checkbox"/> Febrer	<input type="checkbox"/> Maig	<input type="checkbox"/> Agost	<input type="checkbox"/> Novembre	MITJÀ	0	El preu inclou	
		<input type="checkbox"/> Març	<input type="checkbox"/> Juny	<input type="checkbox"/> Setembre	<input type="checkbox"/> Desembre	MIN.	372	transport amb autocar	

Paraula clau
patrimoni històric
gastronomia

Producte
Estades joves i escolars

Dia	Distànci	Unitats	Temps	Notes
1				Tarragona. Passeig arqueològic.
2				Horta de Sant Joan (Picasso).
3				Delta de l'Ebre i La Ràpita
4				Visita coop. arròs. Passeig en bicicleta
5				Barcelona

Observacions <http://www.envol-espace.fr/voyages-groupes-scolaires/espagne/catalogue/decouvrir-le-delta-de-l-ebre-r56-prg1622.html>

Entre les activitats a Tarragona: rallye-foto de descoberta d'un tresor.

A Horta: 2 h de camí a peu fins a Arnes

El 3r dia, ecomuseu, casa de fusta, passeig en vaixell, visita del port de La Ràpita

4rt dia: Visita a una cooperativa d'arròs i ruta en bicicleta pel Delta

Estada en famílies

Per què?

Operadors especialitzats



Voyages à l'étranger

PYRENEES

**De Beceite au Delta de l'Ebre,
des sierras aragonaises à la
mer**

**Espagne -
PYRENEES**



7 jours / 6 nuits / 6 jours de randonnée et visite

De vraies montagnes si près de la mer, c'est rarissime ! Entre l'Aragon et la Catalogne, le massif des Ports de Beseit est une merveille à explorer... L'eau a creusé des canyons aux vasques d'eau turquoise, entourés de falaises et pitons calcaires aux formes capricieuses où il n'est pas rare d'apercevoir des bouquetins. Ce prodigieux massif escarpé domine les paisibles rizières de l'Ebre qui vient se jeter à la mer : ici les lagunes accueillent les flamands et autres oiseaux qui trouvent leur paradis le long des plages solitaires. Le Parc Naturel du Delta de l'Ebre fait partie des grands espaces naturels espagnols.

Per què?

Senderisme itinerant amb guia

FITXA RUTA

Fulletó	TE13		
Agència	CHEMINS DU SUD	Pais	França
Ruta	507 De Beceite au Delta de l'Ebre, des sierras aragonaises à la mer		
Descripció	De Beceite al Delta		
Pais ruta	Espanya	Destinació	Catalunya
Nits	6	Tipus viatge	amb guia
Allotjament	Hotel categoria mitjana	Possibilitat allargar	NO
Dificultat	mitja	Client	adults
Tipus terreny	mitja muntanya	Règim majoritari	Pensió Completa
Espai protegit	parc natural	Itinerància	2 establiments

<input type="checkbox"/> Gener	<input checked="" type="checkbox"/> Abril	<input checked="" type="checkbox"/> Juliol	<input checked="" type="checkbox"/> Octubre
<input type="checkbox"/> Febrer	<input checked="" type="checkbox"/> Maig	<input checked="" type="checkbox"/> Agost	<input checked="" type="checkbox"/> Novembre
<input type="checkbox"/> Març	<input checked="" type="checkbox"/> Juny	<input checked="" type="checkbox"/> Setembre	<input type="checkbox"/> Desembre

MAX.	0	Moneda	EUR
MITJÀ	775	El preu inclou	
MIN.	0	sense transport	

Paraula clau
paisatge
cultura

Producte
Senderisme

Dia	Distànci	Unitats	Temps	Notes
1				Arribada a Perpinyà
2			04:00	Penya-segats roques Benet
3			04:00	Riu Matarranya
4			04:00	Penyalera
5			04:00	Transfer fins al Delta
6				Parc Natural Delta
7				Fi del viatge

16:00



Observacions http://www.cheminsdusud.com/generate.php?rubrique=fiches_produit&page=fiche&id_produit=568

Ruta de senderisme itinerant des de Beceite fins al Parc Natural del Delta de l'Ebre, amb guia.
Grup entre 6 i 15 persones
Destaquen els magnífics paisatges.
Al Delta: paisatges, arrossars, platges solitàries, observació d'ocells...
Transport d'equipatges i transfers fins al Delta i de tornada a Perpinyà inclosos al preu.
Producte compartit amb La Balaguère

Com hauríem de continuar?

**RESERVA
DE LA
BIOSFERA

TERRES DE
L'EBRE**



Com hauríem de continuar?



 Generalitat
de Catalunya



Com hauríem de continuar?



Benvolgut/da,

Dins del desplegament dels nous programes de treball amb el sector impulsats per l'Agència Catalana de Turisme, ens plau convidar-te a la presentació de la nova marca **Actiu i Aventura** i els segells **Senderisme i Cicloturisme**, que tindrà lloc el dijous **dimarts 17 de maig a les 12h**, a Barcelona (**Museu i Centre d'Estudis Dr. Melcior Colet**, Carrer Buenos Aires, 56-58).

Aquests nous programes tenen com a objectiu promocionar aquest segment turístic i ajudar a les empreses del sector a comercialitzar la seva oferta, a través d'un pla d'accions ple d'oportunitats. Hi sou convidades les empreses i entitats que ofereixi propostes d'experiències i activitats de turisme actiu, aventura, senderisme i cicloturisme.

Estem convençuts, pel gran potencial que Catalunya té en turisme actiu i de natura, que aconseguirem posicionar Catalunya com a una de les millors destinacions de referència mundial.

Esperem comptar amb la teva presència. Si us plau, per confirmar l'assistència envieu email a: a.carrera@gencat.cat o a dmontesinos@gencat.cat.

Cordialment,

Agència Catalana de Turisme
Departament d'Empresa i Coneixement
Generalitat de Catalunya



Com hauríem de continuar?

SEGMENTACIÓ

Especialització dels territoris



Com hauríem de continuar?

SEGMENTACIÓ

Especialització dels allotjaments



benvinguts
SENDERISTES i
CICLOTURISTES



Com hauríem de continuar?

- Preparant **més productes estructurats**, per comptar amb major visibilitat en la promoció per part del Patronat, d'altres entitats, de l'Agència Catalana de Turisme, ..
- **Acompanyant a les empreses**, en tot el procés de creació de producte i d'adaptació al mercat
- **Preparant argumentaris** per posar en valor l'adaptació del territori a aquests productes
 - Per què venir a fer senderisme a Terres de l'Ebre?
 - Per què venir a fer ecoturisme?

Què podem fer conjuntament?


Com ens hem d'organitzar?

- A nivell de les empreses
 - Allotjament
 - Activitats i serveis associats (lloguer de bicicletes)
 - Agències receptives, incoming
 - Productors
 - Equipaments públics de suport

- A nivell de territori
 - gestors de les infraestructures
 - gestors dels espais naturals protegits
 - associacions: Carta Europea, hosteleria, turisme rural, ..

Com hauríem de continuar?

- Com impliquem altres empreses?
- Com ho encaixem amb les iniciatives de promoció de les entitats? Patronat de Turisme Terres de l'Ebre, Agència Catalana de Turisme, Estacions Nàutiques, Soy Ecoturista, Consorcio de las Vias Verdes,
- Com impliquem els gestors del territori per assegurar la qualitat de l'experiència turística?
- Preparem un pla d'acció, identifiquem conjuntament quins són els mercats que ens interessa potenciar
- Preparem una presentació del territori i dels productes, per presentar les ofertes que surtin





MOLTES GRÀCIES!

DCB. TURISME I
www.decaba.com DESENVOLUPAMENT LOCAL

josep@decaba.com

www.decaba.com

www.facebook.com/DCBTurisme

@DCBTurisme - @JCapella_DCB

TOURISLAB®
Innovació i dinamització turística

david@tourislab.com

www.tourislab.com

@tourislab