



Ajuntament d'Ascó

Pla d'Ordenació Urbanística Municipal d'Ascó

Avanç de planejament

Juliol 2012



Documents:

- 1. Memòria**
2. Plànols
3. Informe de sostenibilitat ambiental preliminar
4. Recull visual de les edificacions en sòl no urbanitzable i fitxa tipus del Catàleg de masies i cases rurals
5. Enquestes de participació ciutadana

Ascó:

Brau mirador
De les gerdes sínies d'aigua somera
I de la fèrtil plana
De vinya i olivera
Que aspra Llena confon en l'horitzó.

Ascó:

Finestra i balcó
De Vinebre, La Torre i La Figuera
(que mira el Priorat i La Ribera)
I el serrat de la Fatarella
Que contempla l'Aragó.

Ascó:

Pit i pulmó,
De pedra arenisca,
D'argila i de sauló,
Que infla el garbí del Pas de l'Ase
I talla el cerç pel Canal de Faió.

Ascó:

Salut Ascó!
Que dorms amb la cantarella
Que l'Iber mil·lenari et canta a cau d'orella
De les lluites del Castell
...clavat al cim com un tascó.

Josep Ma. Brull i Pagès

AVANÇ DEL PLA D'ORDENACIÓ URBANÍSTICA MUNICIPAL D'ASCÓ

Preliminars

En compliment de l'article 115 del Decret 305/2006, prèviament a la presentació a tràmit del document urbanístic per a la seva aprovació inicial, s'ha de presentar un avanç del document i sol·licitar a l'òrgan ambiental l'emissió del document de referència que determini, un cop efectuades les consultes necessàries, l'abast de l'informe de sostenibilitat ambiental i els criteris, objectius i principis ambientals aplicables, i identifiqui les administracions públiques afectades i el públic interessat.

L'Avanç del Pla d'ordenació urbanística municipal és un document que recull la informació urbanística del municipi, elabora una diagnosi de la situació actual, recull tot el procés del Programa de Participació Ciutadana i planteja propostes per a la redacció del nou pla. Per tant, és el document que integra tot els treballs previs a la redacció del Pla d'Ordenació Urbanística Municipal d'Ascó, on es fixen les conclusions, els criteris i objectius per al futur desenvolupament del municipi.

El document forma part dels treballs d'elaboració del Pla i recull els diferents treballs d'anàlisi dels elements que conformen el territori, com les comunicacions, el medi natural i el medi urbà, la informació socioeconòmica, la situació demogràfica, els serveis, les activitats econòmiques, entre altres. Aquest anàlisi és la base per l'avaluació i diagnosi urbanística, per tal d'establir els objectius i propostes del nou planejament i saber quin és el tipus de poble que volem i, per tant, el camí que cal seguir per arribar-hi.

És, però, un document que no vol ser exhaustiu i detallat, sinó que recopila tota la informació essencial i necessària per a donar una visió global de l'estat actual del municipi d'Ascó, i alhora, planteja a grans trets les actuacions que posteriorment es recolliran en el document de planejament general.

ÍNDIX

1. EL PROCÉS DEL PLA D'ORDENACIÓ URBANÍSTICA

- 1.1. Justificació i oportunitat de la redacció del POUM
- 1.2. La informació urbanística
- 1.3. Objectius del Pla d'Ordenació Urbanística Municipal
- 1.4. El marc legal i procés de redacció del POUM
- 1.5. Programa de Participació Ciutadana

2. ESTRUCTURA BÀSICA DEL TERRITORI

- 2.1. El marc territorial
- 2.2. El model viari de la Ribera d'Ebre
- 2.3. El municipi respecte les xarxes de comunicació
- 2.4. La mobilitat al municipi d'Ascó
- 2.5. El municipi d'Ascó

3. EL MEDI NATURAL

- 3.1. Medi físic
- 3.2. Biodiversitat territorial, permeabilitat ecològica i patrimoni natural en general
- 3.3. Usos del sòl
- 3.4. Qualitat del paisatge
- 3.5. Les masies i cases rurals d'Ascó

4. EL MEDI URBÀ

- 4.1. Les àrees morfològiques de la població
- 4.2. Ús del sòl i tipologia d'edificació

4.3. El viari i la urbanització

5. INFORMACIÓ SOCIOECONÒMICA

5.1. Abast

5.2. Característiques socio-demogràfiques

5.3. Característiques del mercat de treball

5.4. Parc d'habitatges

5.5. Equipaments de serveis col·lectius

5.6. Consideracions finals i projeccions

5.7. Annex 1: Taules

6. EL PLANEJAMENT VIGENT

6.1. Les Normes subsidiàries de planejament d'Ascó 1997

6.2. Els sistemes proposats a les NNSS de 1997

6.3. El sòl urbà

6.4. El sòl urbanitzable

6.5. El sòl no urbanitzable

6.6. Àrees de protecció i patrimoni

6.7. Balanç de l'activitat urbanística 1998-2012

6.8. Repercussió del planejament territorial

7. CONCLUSIONS GENERALS, DIAGNOSI I PROPOSTES PEL NOU PLANEJAMENT

7.1. Conclusions generals i diagnosi

7.2. Criteris pel nou Pla d'Ordenació Urbanística Municipal

- ANNEX: INFORME AMBIENTAL PRELIMINAR

- ANNEX: ENQUESTES

- ANNEX: RECULL VISUAL DE LES EDIFICACIONS EN SNU I FITXA TIPUS DEL CATÀLEG DE MASIES

DOCUMENT 2: PLÀNOLS

i. Plànols d'informació

1. Àmbit territorial

- i.1.1 e. 1/200.000 Sistema territorial (Terres de l'Ebre)
- i.1.2 e. 1/150.000 Sistema comarcal (Ribera d'Ebre)
- i.1.3 e. 1/50.000 fSistema supramunicipal (Flix/Ascó)

2. Àmbit municipal

- i.2.1 e. 1/25.000 Ortofoto. (amb identificació de les zones homogènies del terme municipal)
- i.2.2 e. 1/20.000 Cartogràfic (amb identificació dels pendents >20%)
- i.2.3 e. 1/20.000 Anàlisi Cartogràfic. Planimetria 1914
- i.2.4 e. 1/50.000 Anàlisi Cartogràfic. Elements morfològics del terme municipal

3. Àmbit nucli urbà

- i.3.1 e. 1/2.000 Ortofoto
- i.3.2 e.1/2.000 Topogràfic
- i.3.3 e. 1/2.000 Anàlisi de l'Evolució històrica
- i.3.4 e. 1/2.000 Anàlisi de les Alçades de les edificacions
- i.3.5 e. 1/2.000 Anàlisi de l'Estructura viària
- i.3.6 e. 1/2.000 Anàlisi dels Usos en planta baixa
- i.3.7 e. 1/2.000 Anàlisi de la topografia del nucli urbà
- i.3.8 e. 1/2.000 Anàlisi de la topografia del nucli urbà. Seccions

4. Planejament vigent (Transcripció)

- i.4.1 e. 1/20.000 Règim de sòl del terme municipal
- i.4.2 e. 1/2.000 Estructura general orgànica del nucli urbà
- i.4.3 e. 1/2.000 Qualificacions del nucli urbà

o. Plànols d'ordenació

1. Alternatives d'ordenació

- o.1.1 e. 1/2.000 Alternativa 1
- o.1.2 e. 1/2.000 Alternativa 2
- o.1.3 e. 1/2.000 Alternativa 3

2. Proposta d'ordenació

- o.2.1 e. 1/2.000 Criteris per al nou planejament

DOCUMENT 3: INFORME AMBIENTAL PRELIMINAR

DOCUMENT 4: RECURR VISUAL DE LES EDIFICACIONS EN SNU I FITXA TIPUS DEL CATÀLEG DE MASIES I CASES RURALS

DOCUMENT 5: ENQUESTES DEL PROGRAMA DE PARTICIPACIÓ CIUTADANA

1. EL PROCÉS DEL PLA D'ORDENACIÓ URBANÍSTICA MUNICIPAL D'ASCÓ

1.1. Justificació i oportunitat de la redacció del POUM

El Pla d'ordenació urbanística municipal (POUM) és l'instrument que ordena de forma integral l'àmbit territorial d'un municipi. Per a l'inici de l'elaboració d'aquest document s'ha considerat el procés de participació ciutadana per tal de permetre el màxim consens polític i social en el moment de plantejar el projecte d'ordenació municipal i per tal de prioritzar tant la informació sobre els treballs que es realitzin, com la participació activa en les diferents fases del procés de desenvolupament del POUM per tal d'assolir la implicació de la població en el planejament futur del municipi.

Al llarg de la història els assentaments urbans han estat majoritàriament intuïtius i de forma natural, seguint paràmetres bàsics del terreny, de la geografia, evitant llocs inundables i terrenys poc estables, situant-se en posicions estratègiques de defensa i domini del territori, on poguessin disposar de recursos naturals, o propers a les vies de comunicacions, ja bé siguin camins, els rius o el mar.

El procés urbanístic s'ha anat fent cada cop més complex, la qual cosa fa que pel seu desenvolupament es requereixi un equip pluridisciplinar per analitzar el territori des de totes les vessants.

Les noves exigències de l'administració pública a través de les noves lleis, ja siguin de planejament de rang superior o bé normatives urbanístiques, mediambientals, econòmiques i socials, situen a molts dels municipis de Catalunya en la necessitat de revisar els seus documents urbanístics i adaptar-los a la nova realitat que permeti millorar les necessitats i la qualitat de vida dels ciutadans.

El planejament vigent del municipi és el Text refós de les Normes subsidiàries de planejament d'Ascó, aprovades per la Comissió d'Urbanisme de Tarragona en sessió de data 10 de desembre de 1997. Des d'aleshores han passat gairebé 15 anys i, per tant, les necessitats i les prioritats han anat canviant. Pel que fa al planejament supramunicipal, tenim el Pla territorial parcial de les Terres de l'Ebre, aprovat pel Consell Executiu el 27 de juliol de 2010, en relació al qual caldrà que el nou POUM s'adeqüi a les noves directrius.

Tots aquests canvis plantegen noves demandes a les quals caldrà donar solució i justifiquen clarament el fet d'haver iniciat tot aquest procés d'anàlisi i treball que culminarà amb la redacció del POUM.

El municipi d'Ascó ha de planificar el seu creixement residencial i industrial, així com les actuacions en el sòl no urbanitzable, un àmbit de cabdal importància en el municipi, així com les intervencions vinculades amb el riu, un element importantíssim que travessa el terme i justifica la ubicació del poble, el castell,

com a símbol i àmbit de contemplació del municipi i de la vall que l'abraça, entre d'altres. Sense deixar en cap moment conceptes tant bàsics com la sostenibilitat i els aspectes ecològics, econòmics i sociològics.

En aquest context, la redacció del Pla d'ordenació urbanística municipal (POUM) és convenient i oportuna com a resposta als següents requeriments:

- Adaptar el planejament urbanístic municipal al nou marc legislatiu urbanístic vigent a Catalunya.
- Dimensionar els creixements residencials i d'activitat econòmica a partir de les previsions demogràfiques i de treball pel municipi.
- Adaptar les previsions del planejament urbanístic municipal als nous requeriments del desenvolupament urbanístic sostenible.
- Millorar la cartografia del planejament urbanístic municipal, adaptant els instruments gràfics als nous sistemes de representació territorial i d'interpretació geogràfica.
- Adaptar la normativa del planejament urbanístic municipal, que regula l'edificació i els usos del sòl als nous requeriments de la legislació territorial, urbanística, ambiental i sectorial.
- Implementar criteris paisatgístics i ambientals en la regulació de les edificacions residencials, industrials i en les infraestructures del sòl urbà i urbanitzable així com en els habitatges rurals, instal·lacions i construccions del sòl no urbanitzable.
- Adaptar els instruments de gestió urbanística a les noves previsions del planejament urbanístic municipal, assolint acords i convenis urbanístics amb els propietaris dels polígons d'actuació que estableixi el pla per tal de fixar compromisos de cessió i urbanització així com terminis d'execució de les actuacions urbanístiques que es proposin.

És, per tant, el moment oportú de plantejar quin ha de ser el desenvolupament del municipi i les línies bàsiques de creixement que han de prevaldre, garantint un model urbanístic sostenible en el qual s'afavoreixi la cohesió social i es consideri la rehabilitació i la renovació en sòl urbà.

1.2. La informació urbanística

Els treballs previs de recopilació de la informació urbanística són necessaris en el moment d'iniciar la redacció del nou Pla ja que de l'anàlisi i estudi d'aquest recull d'informació se'n deriva la diagnosi global de l'estat actual del municipi. Aquestes conclusions són el punt de partida per a l'elaboració de les propostes concretes del nou planejament i, per tant, les directrius que s'aniran desenvolupant al llarg del nou document urbanístic.

La informació urbanística que elaborem abasta de forma autònoma els següents aspectes:

- L'estructura bàsica del territori
- El medi Natural
- El medi Urbà
- El context Socioeconòmic i Cultural
- El planejament vigent

Tal com s'ha esmentat anteriorment, el document d'informació urbanística no pretén ser exhaustiu i detallat, sinó que vol incidir en aspectes genèrics per tal de donar una visió real des del punt de vista urbanístic, de l'estat actual del municipi. Un cop s'hagi donat a conèixer el document de l'Avanç als habitants d'Ascó i s'hagin realitzat les jornades de participació per impulsar el debat i la reflexió, es podran elaborar amb més detall les noves propostes i arribar a concretar totes les conclusions en el document de POUM per a l'aprovació inicial.

Per tant, es considera important la informació obtinguda durant la primera fase del procés de participació ciutadana, per tal d'analitzar les propostes concretes i problemàtiques que han plantejat els ciutadans, i poder-ho incorporar, en cas adient, en el pla.

El document que s'elabori per a l'aprovació inicial serà el resultat de tot aquest anàlisi, conclusions, debats, experiències... i, per tant, serà un document molt més detallat i precís, on es proposarà el nou model de creixement urbanístic d'Ascó, les normes que el regiran, i, en general, on es definiran tots els aspectes que una figura de planejament d'abast municipal ha de contenir.

Malgrat el POUM es tracti d'una figura de planejament urbanístic, cal tenir en compte que incideix en altres àmbits de desenvolupament del municipi com l'econòmic, el social, el mediambiental, el cultural, el turístic, i per tant, és un instrument integral del municipi de cabdal importància.

1.3. Objectius del Pla d'Ordenació Urbanística Municipal

El principal objectiu del nou pla és la definició d'un model d'implantació urbana adequat a les necessitats actuals, sense hipotecar el desenvolupament futur. Definir com ha de créixer Ascó els pròxims 15-20 anys, amb criteris de sostenibilitat i d'utilització racional del territori, dels recursos existents, assegurant la conservació dels béns naturals, paisatgístics, arqueològics i culturals, la millora de la qualitat de vida amb l'obtenció de més equipaments, més serveis i una millor urbanització dels espais urbans i una mobilitat còmoda i racional.

A grans trets, el nou Pla s'ha de fonamentar amb els següents objectius:

1. Plantejar noves condicions urbanístiques en aquells àmbits que, tot i restar inclosos dins el sòl urbà, des de l'aprovació del planejament actual fins a data actual no s'han desenvolupat i, per tant, han suposat una barrera al desenvolupament urbanístic.
2. Redefinir els límits del sòl urbà determinant àrees de colmatació al perímetre del nucli que permetin una bona configuració de la façana exterior d'aquest, sobretot pel que fa al límit sud i al límit nord del municipi, on les condicions topogràfiques permeten el creixement.
3. Reservar zones adequades per al desenvolupament d'activitats productives fins ara presents al nucli, però que degut a la necessitat d'adaptació a nous processos de producció es troben en procés de trasllat a altres municipis per manca d'espais adients dins del nucli d'Ascó.
4. Millorar les condicions urbanístiques de les zones que, per les seves característiques morfològiques particulars, precisen d'un tractament diferent dins el nucli urbà.
5. Preveure actuacions de caràcter viari que facilitin l'establiment d'un esquema de mobilitat adient a la dimensió i ús de l'espai públic existent al nucli.
6. Determinar àrees d'accés i aparcament pròximes al centre històric de la població.
7. Revisió dels sistemes d'equipaments i espais lliures públics existents, determinant àmbits d'ampliació i/o substitució d'usos determinats, per tal de millorar la seva utilització i adequació.
8. Adequar la normativa al règim de protecció especial que planteja la nova Llei en relació al sòl no urbanitzable. La protecció del sòl no urbanitzable ha de contemplar amb especial atenció els espais d'interès natural a les riberes dels cursos d'aigua, el sistema hidrològic, a les diferents tipologies de zones boscoses típiques del nostre clima, als elements naturals singulars (arbres, fonts, etc). S'hauran de consolidar i desenvolupar els espais d'interès agrari, mantenir el paisatge en mosaics i impulsar, sota criteris de sostenibilitat, programes

específics que permetin preservar els valors productius, ecològics i culturals, i desenvolupar les funcions econòmiques, ambientals i socials del territori, establint mecanismes de gestió concertada entre el sector agrari, les administracions i les entitats mediambientals.

9. Adequació a les directius fixades pel Pla Territorial Parcial de les Terres de l'Ebre aprovat el 27 de juliol de 2010.
10. Efectuar les previsions de reserves de sòl per a habitatge protegit.
11. Establir criteris d'ordenació que millorin l'equilibri del territori, potenciant el valor paisatgístic i agrícola del municipi, acotant els creixements dispersos i millorant, com s'ha esmentat, l'accessibilitat i mobilitat.
12. Millorar i potenciar les comunicacions viàries i el transport públic, amb la resta de pobles de l'entorn. Aquest fet, també suposa millorar la urbanització de la carretera i vials actuals i la creació de nous vials per a diversificar els accessos. Estudiar la millorar i potenciar també l'estructura de camins.
13. Incidir sobre l'ordenació de les edificacions del poble per mantenir les característiques morfològiques actuals, permeten la renovació i rehabilitació de les edificacions. Això significaria l'estudi en detall de la trama urbana atenent a les diverses tipologies, parcel·lació i particularitats de cada illa. Els nous creixements haurien de desenvolupar-se en preferència a l'entorn del centre, seguint un model tipològic diversificat similar al del nucli actual, de manera que permetés obtenir equipaments, espais lliures centrals i continuar i completar compactant el perfil característic del poble.
14. Assegurar el creixement de l'economia local ampliant l'oferta de sòl industrial i d'activitats empresarials. Afavorir la implantació de l'indústria relacionada amb l'activitat agrària i millorar l'accessibilitat a les zones industrials.
15. Preservar els béns històrics i culturals i les edificacions amb valor arquitectònic, i a la vegada la singularitat del paisatge que els envolta. Fer compatible el desenvolupament d'activitats terciàries i de serveis en àmbits protegits, així com impulsar zones d'usos turístics i culturals.

Aquests serien, a grans trets, els objectius principals del nou Pla, els quals han de vetllar, sempre, per un desenvolupament urbanístic sostenible i, per tant, per un ús racional del territori i el medi ambient, conjuminant les necessitats de creixement urbà amb la preservació dels recursos naturals i dels valors paisatgístics, arqueològics, històrics i culturals, a fi de garantir la qualitat de vida de les generacions presents i futures.

1.4. El marc legal i procés de redacció del POUM

Els articles 57 i següents del Decret legislatiu 1/2010, de 3 d'agost, pel qual s'aprova el Text refós de la Llei d'urbanisme, consolidat amb les modificacions introduïdes per la Llei 3/2012, del 22 de febrer, i els articles 64 a 68 del Decret 305/2006, de 18 de juliol, pel qual s'aprova el Reglament de la Llei d'Urbanisme, descriuen el contingut i les determinacions que han de tenir els Plans d'Ordenació Urbanística Municipal, per tal que el municipi pugui disposar d'un document de planejament general adequat conforme amb les especificacions assenyalades.

La Llei regula les competències de l'Ajuntament per prendre la iniciativa de redactar i aprovar, inicialment i provisionalment, els plans d'ordenació urbanística municipal, amb àmplia participació ciutadana i coordinació amb les altres administracions públiques i corporacions amb competències i interès directe en la matèria.

D'acord amb això, el document d'informació urbanística, diagnosi i criteris pel nou planejament, l'Avanç de Pla, és la primera etapa dins del procés de participació ciutadana i elaboració del nou Pla d'Ordenació Urbanística Municipal.

Pel que fa a les previsions de la Llei, i sens perjudici de les consideracions que, de forma sistemàtica, es concretaran en la memòria del pla en el moment d'analitzar les determinacions del nou instrument de planejament general, es poden significar, entre els seus aspectes més rellevants, els següents:

- L'adequació del règim urbanístic dels propietaris de sòl urbà, consolidat i no consolidat, i urbanitzable delimitat.
- La modificació de la configuració legal del sòl no urbanitzable, classificació que pot venir determinada per la necessitat o conveniència d'evitar la transformació dels terrenys per a protegir-ne l'interès connector, natural, agrari, paisatgístic, forestal o d'un altre tipus.
- La preservació de la urbanització dels terrenys de pendent superior al 20%, sempre que això no comporti la impossibilitat absoluta de creixement dels nuclis existents.
- L'establiment de mesures per promoure el dret d'accés a un habitatge, a través de diferents tècniques que articulen la reserva legal destinada a la construcció d'habitatges de protecció pública.
- La flexibilitat en la configuració dels sistemes urbanístics i en les seves formes d'adquisició.
- La possibilitat de definir i concretar les obres d'urbanització a través del propi Pla o mitjançant un projecte d'urbanització, instrument urbanístic que recupera la seva finalitat i regulació legal tradicional.

D'altra banda, també la nova Llei reformula l'abast del Programa d'Actuació Urbanística Municipal, instrument urbanístic de caràcter optatiu adreçat a concretar o programar les actuacions d'execució del POUM. En aquest sentit i d'acord amb l'article 76.2 del Reglament de la Llei d'Urbanisme, no es desenvoluparà el Programa d'Actuació Urbanística Municipal, i serà el Pla d'Ordenació Urbanística Municipal, per mitjà de la seva Agenda, qui establirà les previsions temporals relatives a l'execució dels creixements urbanístics previstos.

Per tant, i per a concloure, la redacció del Pla es durà a terme d'acord amb les determinacions del Text refós de la Llei d'urbanisme, així com aquelles altres normes amb incidència directa en matèria d'urbanisme també promulgades per la Generalitat de Catalunya i que es relacionen a continuació:

- Decret 305/2006, de 18 de juliol, pel qual s'aprova el Reglament de la Llei d'Urbanisme.
- Pla territorial parcial de les Terres de l'Ebre, DOGC 4575, de 27 de juliol de 2010.
- Decret 344/2006, de 19 de setembre, de regulació dels estudis de la mobilitat generada.
- Decret 343/2006, de 19 de setembre, pel qual desenvolupa la Llei 8/2005, de 8 de juny, de protecció, gestió i ordenació del paisatge.
- I el seu desplegament reglamentari i aquella altra legislació que li és d'aplicació, així com els plans territorials sectorials que hi tinguin incidència.

1.5. Programa de participació ciutadana

Per a l'inici de l'elaboració d'aquest document de POUM s'ha considerat el procés de participació ciutadana com a eina essencial que permetrà el màxim consens polític i social en el moment de plantejar el projecte d'ordenació municipal. Pel que fa a tot el procés del POUM, ja en la regulació urbanística de Catalunya redactada l'any 2005 es va apostar per un model participatiu en el desenvolupament dels POUM's, que prioritzava tant la informació sobre els treballs que es realitzessin, com la participació activa en les diferents fases del procés de desenvolupament del POUM per tal d'assolir un elevat nivell en la iniciativa i la implicació de la població en el planejament futur dels municipis.

L'article 59 del Decret legislatiu 1/2010, de 3 d'agost, pel qual s'aprova el text refós de la Llei d'Urbanisme, disposa que en la memòria dels plans d'ordenació urbanística municipal s'ha d'incloure el programa de participació ciutadana que s'aplicarà en el procés de formulació i tramitació del pla fins a la seva aprovació, amb la finalitat de garantir els drets d'iniciativa, d'informació i de participació dels ciutadans en els processos de planejament i de gestió establerts en l'article 8 d'aquesta norma.

El programa de participació ciutadana expressa les mesures i actuacions previstes per tal de facilitar tant la divulgació i la comprensió dels objectius i del contingut dels treballs de planejament, com la formulació d'al·legacions, suggeriments o propostes alternatives en el marc del tràmit d'informació pública¹.

El Programa de Participació Ciutadana es divideix en cinc fases d'execució:

1.5.1. Inici dels treballs de redacció del POUM



Foto sessió informativa de 24.2.12

L'objectiu principal d'aquesta primera fase és informar a la població de l'inici dels treballs de la redacció del POUM, així com recollir els suggeriments que vulguin aportar els habitants del municipi.

Per a explicar què és un POUM i el Programa de participació ciutadana, en aquesta primera fase, per una banda es va dissenyar un tríptic explicatiu que va ser publicat al web de l'Ajuntament i enviat en format paper a totes les llars del municipi el dia 22 de febrer de 2012. Per altra banda es va realitzar una sessió informativa, oberta a tota la població, a la sala de plens de l'Ajuntament d'Ascó el 24 de febrer de 2012, amb la intenció de comunicar a la ciutadania l'inici dels treballs de la redacció del POUM.

En la sessió informativa es va fer la presentació de l'equip redactor del POUM. Seguidament es va explicar què era un POUM, quin és l'objectiu d'aquest document i de què tracta, qui intervé en la redacció del POUM i, finalment, com pot participar la població en la seva elaboració.

Aquesta sessió es va emetre a l'informatiu de Video Ascó Televisió el dia 27 de febrer de 2012.

La Participació Ciutadana en aquesta primera fase es podia realitzar a través de la contesta de l'enquesta redactada amb l'objectiu de detectar les necessitats i prioritats de la ciutadania, i a través de suggeriments i aportacions d'interès públic que siguin objecte de previsió en el POUM.

L'enquesta es va repartir entre els assistents a la sessió informativa, així com es va enviar a totes les llars per carta en format paper i es va penjar en format digital a la web municipal en l'espai habilitat pel desenvolupament del POUM.

Les enquestes recollides en el termini establert van ser 73. El perfil de les mostres recollides va ser d'habitants d'Ascó que resideixen al municipi des de fa més de 15 anys (94%) i d'una franja d'edat compresa entre els 21 i els 40 anys (56%). Respecte al gènere, el 59% de les mostres recollides era del gènere masculí, enfront del 41% del gènere femení.

¹ D'acord amb l'article 105 del Decret 305/2006, les administracions competents per a la formulació del pla urbanístic poden acordar, en qualsevol moment anterior a l'acord d'aprovació inicial, l'aprovació i publicació del programa de participació ciutadana.

De l'extracció de dades de les respostes recollides en les enquestes, s'observa que la població d'Ascó té sensibilitat respecte la preservació i protecció del castell i el casc antic del poble, així com una conscienciació de l'adequació de l'entorn fluvial del riu per la l'ús i gaudi dels habitants. Respecte a l'habitatge, la població considera que s'hauria de fomentar les polítiques d'habitatge protegit ja que consideren que hi ha dificultat per accedir a l'habitatge. Apareixen suggeriments de fomentar l'habitatge en el casc antic del poble, potenciant la rehabilitació de les nombroses cases abandonades que s'hi troben. L'equipament que prioritza la població és l'assistencial. Com a activitat econòmica que els habitants d'Ascó consideren que s'hauria de potenciar és la industrial, tot i que consideren que la imatge per promocionar el poble hauria de ser la cultura, festes i tradicions. Respecte a la mobilitat del municipi, els habitants d'Ascó creuen que s'haurien de prendre mesures per millorar la circulació a peu i resoldre el problema de l'aparcament dels vehicles rodats existent al municipi.

S'adjunta com annex d'aquest document l'anàlisi dels resultats de l'enquesta.

1.5.2. Avanç del POUM

Aquesta segona fase s'inicia a partir de la presentació de l'avanç del POUM. L'objectiu és donar a conèixer als habitants d'Ascó les línies estratègiques principals del POUM. Durant aquesta fase del Programa de Participació Ciutadana s'obrirà un període de recollida de suggeriments per part de la població d'Ascó durant el termini d'un mes.

Es realitzarà una segona sessió informativa on l'equip de govern, amb la presència d'algun membre de l'equip redactor del POUM si així ho requereix, explicarà les línies d'intenció del document.

Un cop realitzada la sessió informativa, amb l'objectiu de facilitar una participació oberta i plural i promoure la participació de la ciutadania no associada, es realitzarà una jornada de taules rodones per impulsar el debat i la reflexió entorn dels grans eixos temàtics:

- Diagnosi territorial i aspectes mediambientals. Espais lliures i sòl no urbanitzable
- Mobilitat, infraestructures i aspectes socioeconòmics
- Situació urbanística: el sòl urbà i urbanitzable. Habitatge i equipaments

La jornada estarà oberta a tota la població del municipi, convidant especialment a representants d'associacions i de les entitats del municipi.

1.5.3. Aprovació inicial del POUM

Aquesta tercera fase s'inicia amb l'aprovació inicial del POUM. Un cop aprovat inicialment el POUM i publicat l'acord al butlletins oficials corresponents, s'inicia un període d'exposició pública per un termini

d'un mes. Durant aquest període la població d'Ascó podrà al·legar al document tramitat tot allò que consideri pertinent.

El document aprovat inicialment incorporarà una descripció dels suggeriments realitzats en la fase anterior, així com els resultats i les conclusions derivades de les enquestes i sessions de debat realitzats en l'anterior fase del Programa de participació ciutadana.

En aquesta fase del Programa es realitzarà una nova sessió informativa i debat, oberta a tota la població d'Ascó, on l'equip de govern, amb la presència d'algun membre de l'equip redactor del POUM si així ho requereix, exposarà els criteris generals del nou ordenament del municipi.

1.5.4. Aprovació provisional del POUM. Resolució al·legacions.

L'informe a les al·legacions i la resolució municipal, així com els informes sectorials i les modificacions derivades d'uns i altres, s'inclouran en el document aprovat provisionalment, el qual estarà exposat al públic per tal que pugui ser consultat.

L'Ajuntament informarà als ciutadans del municipi de l'aprovació provisional del POUM a través de la pàgina web habilitada pel POUM, el taulell d'anuncis de l'Ajuntament i la revista municipal.

Posteriorment a l'aprovació provisional del document, l'Ajuntament haurà d'informar de l'estat de la tramitació del Pla, així com, si s'escau, de les modificacions derivades de la tramitació, sempre i quan no constitueixin modificacions substancials que serien objecte d'una segona exposició pública.

1.5.5. Aprovació definitiva del POUM.

Un cop aprovat definitivament el POUM, l'Ajuntament haurà d'exposar tota la documentació definitiva i publicar el material informatiu amb l'objectiu de difondre els continguts generals i de desenvolupament del nou POUM aprovat definitivament. Per aquesta difusió haurà d'utilitzar tots els mitjans que tingui al seu abast, tals com la web, la revista municipal i la televisió local.

2. ESTRUCTURA BÀSICA DEL TERRITORI

2.1. El marc territorial

El terme municipal d'Ascó, de 73,63 km² d'extensió², és situat en la meitat septentrional de la comarca de la Ribera d'Ebre. A l'Oest el municipi confronta amb el de la Fatarella (Terra Alta); el límit nord-occidental, limita amb el terme de Riba-roja d'Ebre, al Nord termeneja amb Flix, a l'Est amb Vinebre i Garcia, i al Sud amb Móra d'Ebre, la capital de la comarca.

La comarca de la Ribera d'Ebre té una extensió de 827 km², i la conformen 14 municipis: Ascó, Benissanet, Flix, Garcia, Ginestar, Miravet, Móra d'Ebre, Móra la Nova, La Palma d'Ebre, Rasquera, Riba-roja d'Ebre, Tivissa, La Torre de l'Espanyol, i Vinebre. S'estén a banda i banda del riu Ebre, entre l'embassament de Riba-roja i Miravet.

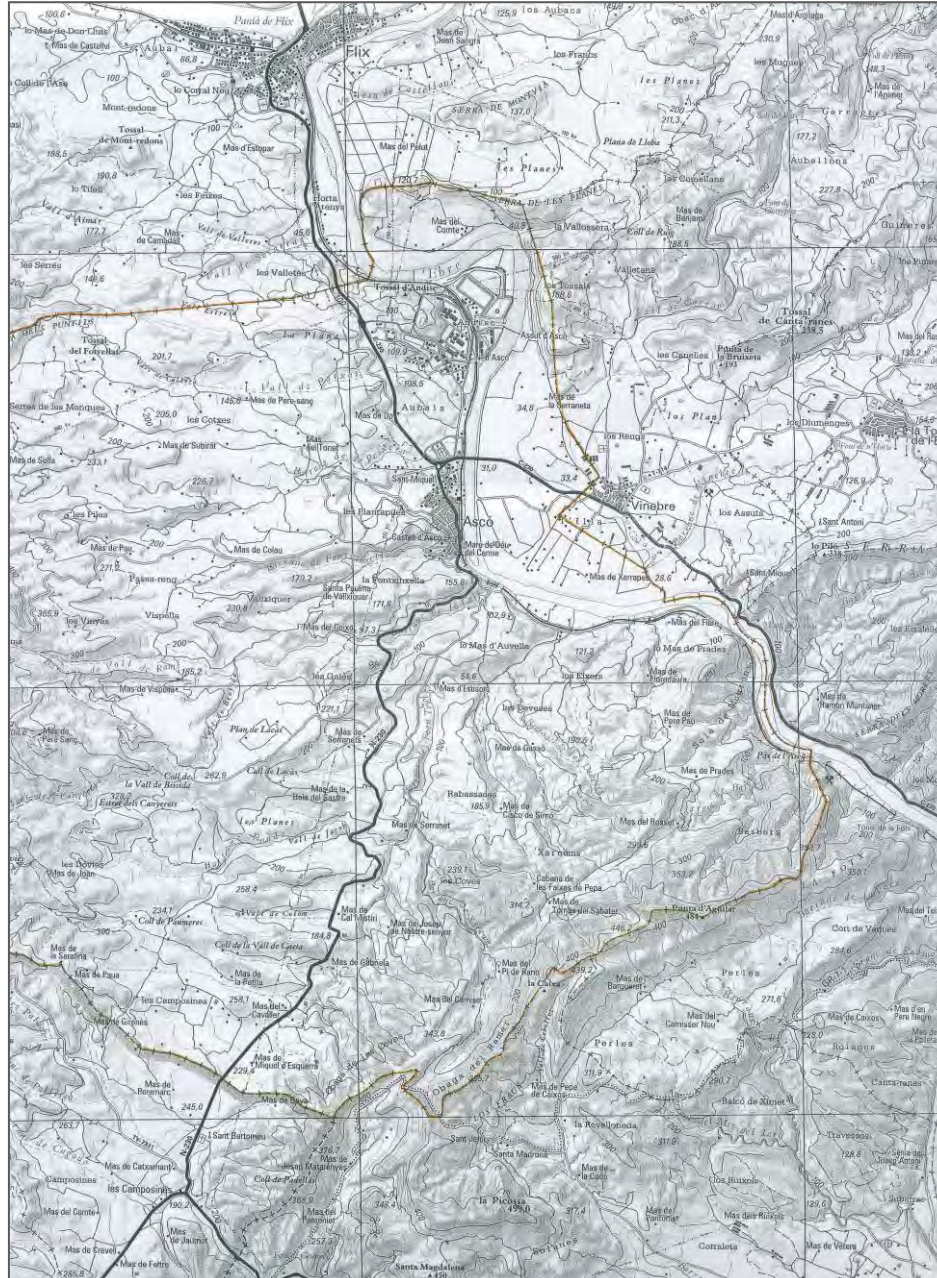
A la comarca podem distingir dues zones ben diferenciades morfològicament: la meridional o cubeta de Móra, situada entre el Pas de Barrufemes i el Pas de l'Ase, és a dir, entre la Serralada Litoral i la Prelitoral catalanes; i la septentrional o olla de Flix-Ascó, que queda ben definida per la part del Pas de l'Ase o Serralada Prelitoral, mentre que la zona més septentrional s'acaba amb el límit –administratiu– amb l'Aragó.

Les dues parts, a més, es diferencien també en el seu microclima, en les seves parles locals i en el caràcter dels seus habitants, però el fet de la presència del riu li dona la unitat suficient per superar les petites diferències locals i sub-comarcals, i esdevenir una comarca. El riu cobreix 80 km al seu pas per la Ribera, amb un desnivell de 41 m., però la distància en línia recta és de 35 km: el riu, doncs, descriu una gran corba, serpentejada de petits meandres.



Plànol situació

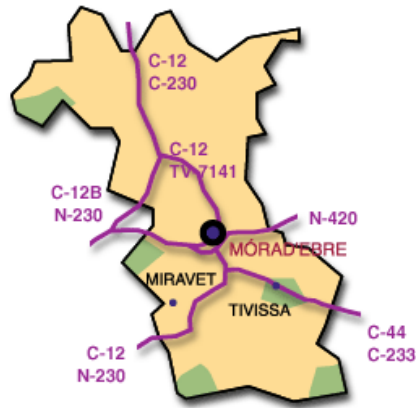
² Actualment s'està realitzant un nou atermenament per tal de concretar amb exactitud els límits del terme i la superfície. L'Ajuntament d'Ascó va instar la revisió de la delimitació del terme al Departament de Governació i Administracions Públiques atès que s'havien observat certes discrepàncies entre els límits històrics i els que figuraven en l'actualitat.



Ortofoto del municipi

2.2. El model viari de la Ribera d'Ebre

La xarxa viària de la comarca de la Ribera d'Ebre es recolza sobre dos eixos principals de llarg recorregut que discorren pels següents corredors:



Esquema viari de la Ribera d'Ebre

- **Eix de l'Ebre o Eix occidental de Catalunya**, en direcció nord-sud, que uneix el Pirineu occidental amb la franja litoral mediterrània. A la comarca està format per la carretera C-12 entre Amposta i Lleida i per la futura autovia A-14 entre Lleida i era Val d'Aran. Es tracta d'un eix inclòs a la xarxa transeuropea pel Pla d'Infraestructures del Territori de Catalunya (PITC). En l'àmbit d'estudi representa l'artèria de comunicació comarcal que vertebrava el lligam entre els principals municipis, a excepció de Tivissa, que enllaça amb la C-12 a través de la C-44., i Riba Roja d'Ebre, al qual s'hi accedeix mitjançant la T-741 que connecta també amb la C-12.
- **Eix Tarragona-Terol**, en direcció est-oest. Està format per la carretera N-420, de titularitat estatal. És un eix que connecta l'àmbit tant amb el Priorat i el Baix Camp com amb l'Aragó, alhora que afavoreix les comunicacions entre la Terra Alta i la Ribera d'Ebre.

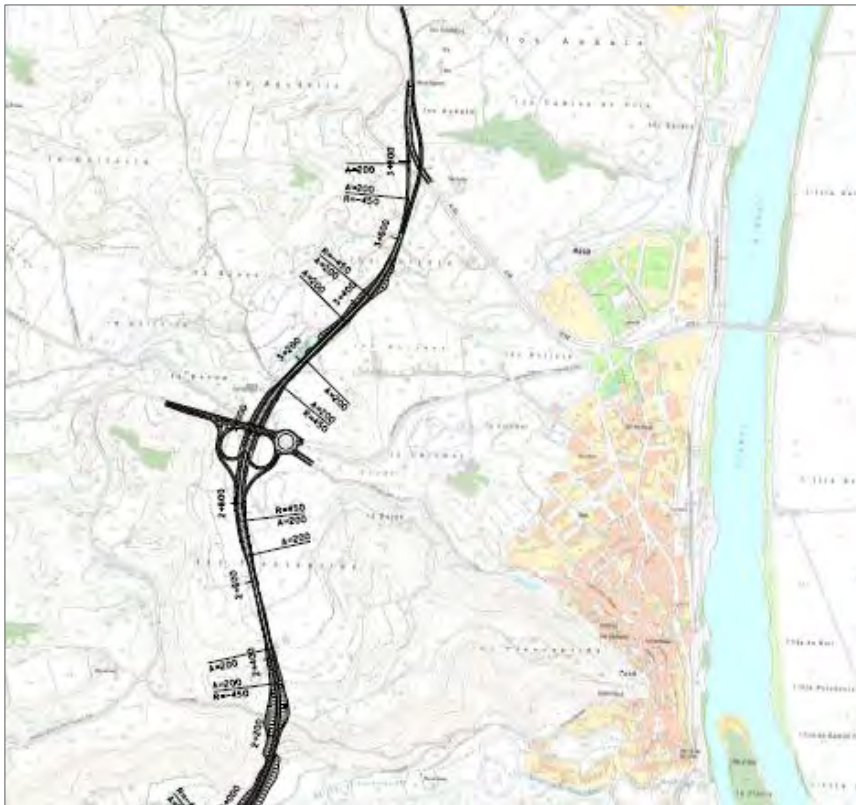
Tot i que es troba fora dels límits de la comarca, cal destacar, degut a la seva gran importància quant a capacitat i accessibilitat, el Corredor del Mediterrani, paral·lel a la franja costanera. Està constituït per l'autopista de peatge AP-7 i la carretera N-340, actualment en procés de substitució com a via de gran capacitat per al trànsit de llarg recorregut per la futura autovia A-7, la qual presenta un trànsit amb un fort component de pas.

La C-12 o Eix de l'Ebre és una carretera que va d'Amposta fins a Lleida. La C-12 comença a la LL-12, a l'enllaç amb l'AP-2, a partir d'aquí va en direcció a l'Ebre, a l'altura de Flix, voreja Ascó, passa el congost del Pas de l'Ase, Móra la Nova, creua l'Ebre per Benifallet i segueix el marge dret del riu fins a Tortosa i finalment voreja Amposta fins a connectar amb la N-340. Aquest eix està constituït per trams nous o aprofitant carreteres existents. Els trams des de la LL-12 fins Llardecans, i de Maials a Flix són nous, d'Ascó fins a Benifallet s'aprofiten carreteres locals i la resta del tram fins Amposta, és tram existent.

Pel que fa a la principal artèria comarcal, l'eix de l'Ebre (C-12), i recollint les propostes dels principals plans sectorials en matèria d'infraestructures i planejament territorial, com el Pla d'Infraestructures Territorial de Catalunya (PITC) i el Pla Territorial Parcial de les Terres de l'Ebre (PTPTE), aquesta via te previst el seu desdoblament i reconversió en autovia en el seu tram entre Lleida i Amposta connectant-lo amb la N-340 i l'A-7.

Els plans sectorials esmentats també preveuen, en relació directa amb el municipi d'Ascó, una proposta de condicionament i una variant de la carretera C-12B d'Ascó a Les Camposines, amb un traçat que voreja el nucli del municipi per la franja occidental (vegeu figures següents).

Localització del traçat del projecte en estudi de la variant de la C-12B (tram nord)



Localització del traçat del projecte en estudi de la variant de la C-12B (tram sud)



Font: Servei Territorial de Mobilitat de les Terres de l'Ebre. Generalitat de Catalunya

Segons el projecte en estudi, l'extrem nord de la variant enllaça amb l'actual C-12 a l'alçada de Los Aubals, continua al sud connectant amb la carretera de La Fatarella (T-733), aproximadament al punt quilomètric 0,800 i també amb el Camí de la Bassa en forma de rotonda. En aquest punt, la variant travessa la T-733 per sota, generant un pas elevat amb un doble enllaç que permet tots els moviments. A l'extrem sud, la variant connecta amb la C-12B al punt quilomètric 7, a l'alçada de la Pedrera de Xero.

Finalment, una altra de les actuacions previstes, tot i que ja executada, pels plans citats és el condicionament de l'itinerari Ascó – La Fatarella en la carretera T-733.

A més, la comarca compta amb altres carreteres secundàries que possibiliten la comunicació viària entre les diverses poblacions o l'accés a les principals vies esmentades, com la C-12B, que connecta Ascó amb la N-420 a l'alçada de Les Camposines, i la T-733, que uneix Ascó amb La Fatarella.

2.3. El municipi respecte les xarxes de comunicació

El municipi d'Ascó presenta una bona comunicació amb els nuclis de població propers i compta amb tres vies principals de connexió amb l'exterior, en ordre d'importància:

- la C-12 o eix de l'Ebre que facilita l'accés en direcció sud a les poblacions de Vinebre, Garcia, Móra la Nova i la capital Móra d'Ebre, i que connecta amb la N-420. En sentit nord, s'accedeix a Flix i continua en direcció a Lleida enllaçant abans amb l'AP-2.
- la C-12B, carretera a Les Camposines, que connecta finalment amb la N-420 en el tram que enllaça Corbera d'Ebre amb Móra d'Ebre.
- La T-733, carretera a la Fatarella, la qual connecta amb aquest municipi.



Xarxa viària d'Ascó

Font: Institut Cartogràfic de Catalunya (ICC)

En relació amb els volums de trànsit, les dades disponibles provinents del Pla d'aforaments de la Generalitat de Catalunya (2010) ens mostren intensitats de trànsit mitjanes diàries (IMD) al voltant dels 5.000 vehicles en ambdós sentits per dia a la C-12, i sobre els 800 vehicles diàris a la C-12B.

La carretera T-733 no presenta dades consultables.

Volums de trànsit a la xarxa viària (2010)

Carretera	Pk	Tram	IMD	% Pesants	Velocitat (km/h)
C-12	81,6	Ascó (estrep dret pont sobre el riu Ebre) - intersecció C-233b	5.756	13,35 %	81,39
C-12B	1	Intersecció N-420 (la Fatarella) - intersecció C-12 (Ascó)	838	2,86 %	87,04
T-733	Sense dades				

Font: Pla d'aforaments 2010. DPTOP. Generalitat de Catalunya.

Destaca clarament la diferència en el volum de trànsit de les dues carreteres amb informació disponible, amb un fort pes comarcal de la C-12 al seu pas per Ascó, així com un percentatge de vehicles pesants considerable (13,35 %), a diferència de la C-12B, amb un caràcter molt més local de connexió i un percentatge de vehicles pesants molt baix.

2.4. La mobilitat municipal a Ascó

2.4.1. Els fluxos de mobilitat obligada i la distribució modal

Per a l'anàlisi de la mobilitat, les fonts principals d'informació més recents disponibles són dues:

- Enquesta de Mobilitat Obligada (EMO 2001). Matriu de base, 2001. Elaborada pel Departament de Política Territorial i Obres Públiques a partir de les dades del Cens de 2001. Es tracta d'una enquesta realitzada amb el cens – per tant, universal–, que permet analitzar els orígens i les destinacions dels desplaçaments.
- Enquesta de mobilitat quotidiana, 2006 (EMQ 2006). Està realitzada sobre una base de 100.000 enquestes fetes per tot Catalunya i, per tant, no és una enquesta universal. A més, el grau del

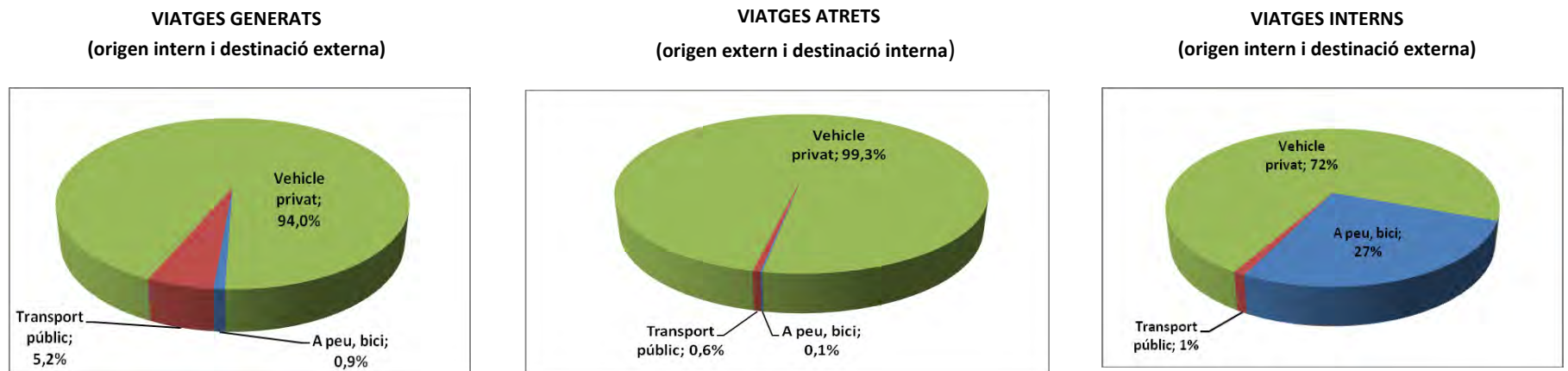
mostreig no es representatiu dels desplaçaments que es produeixen entre els municipis menors, tot i que sí permet analitzar les dades de mobilitat de forma global per a àmbits més agrupats com els comarcals.

Així doncs, si bé la primera enquesta proporciona una representativitat universal, la seva data de realització és del 2001 i tan sols considera el primer viatge que es realitza al llarg del dia per motiu de feina o estudi. En canvi, la segona no és representativa, i menys per a municipis petits, tampoc és del tot actual (2006), però ens mostra una radiografia més extensa del total de desplaçaments que s'efectuen al llarg d'una jornada (laboral i festiva).

L'EMO permet determinar els fluxos de desplaçaments més remarcables en la mobilitat interna i externa i les correspondències més fortes que s'estableixen entre els diferents punts del territori. A més, s'estima que la mobilitat obligada s'aproxima al 90% del trànsit a les hores punta del matí.

Segons l'EMO de l'any 2001, es generen diàriament 184 desplaçaments cap a l'exterior del municipi per mobilitat obligada de treball, un 94% dels quals es realitzen en vehicle privat i un 5,2% en transport públic, tal i com es veu al gràfic de viatges generats.

Distribució modal diària dels fluxos de mobilitat a Ascó per motius laborals (2001)



Font: Elaboració pròpia a partir de l'EMO 2001. Idescat.

Des de l'exterior d'Ascó cap al municipi es realitzen 735 desplaçaments diaris tal i com indica el gràfic de viatges atrets. La quota modal que representa el vehicle privat és del 99,3%, la resta no arriben ni tan sols a l'1%.

Quant als viatges interns, amb origen i destí al propi municipi, es produeixen diàriament 350 desplaçaments interns, el 27% dels quals es realitzen a peu o en bici, un 9% en vehicle privat i un 1% en transport públic.

Per tant, pel que fa al repartiment modal, la majoria dels fluxos de mobilitat del municipi es realitzen en vehicle privat, sobretot els viatges atrets i generats, assolint quotes superiors al 90% en ambdós casos. Únicament en els desplaçaments interns, amb origen i destinació al propi municipi, l'ús del vehicle privat descendeix fins al 72%, tot i que és un valor força elevat pel tipus de mobilitat interna en un municipi amb poca dispersió urbana. En aquest darrer cas, els desplaçaments no motoritzats només arriben a una quota del 27%.

En xifres globals, i sense tenir en compte la mobilitat interna del municipi (viatges amb origen i destinació a Ascó), el balanç diari de la mobilitat obligada per motius de treball entre sortides (viatges generats, 184) i entrades (viatges atrets, 735) és notablement favorable a aquest segon, amb una diferència quatre vegades superior entre els generats i els atrets.

Mobilitat obligada diària per raons de treball a Ascó per tipus (2001)

Tipus	Viatges/dia	Viatges/dia (%)
Interns	350	28%
Generats (desplaçaments a altres municipis)	184	14%
Atrets (desplaçaments des d'altres municipis)	735	58%
Totals	1.269	100%

Font: Elaboració pròpia a partir de l'EMO 2001. Idescat.

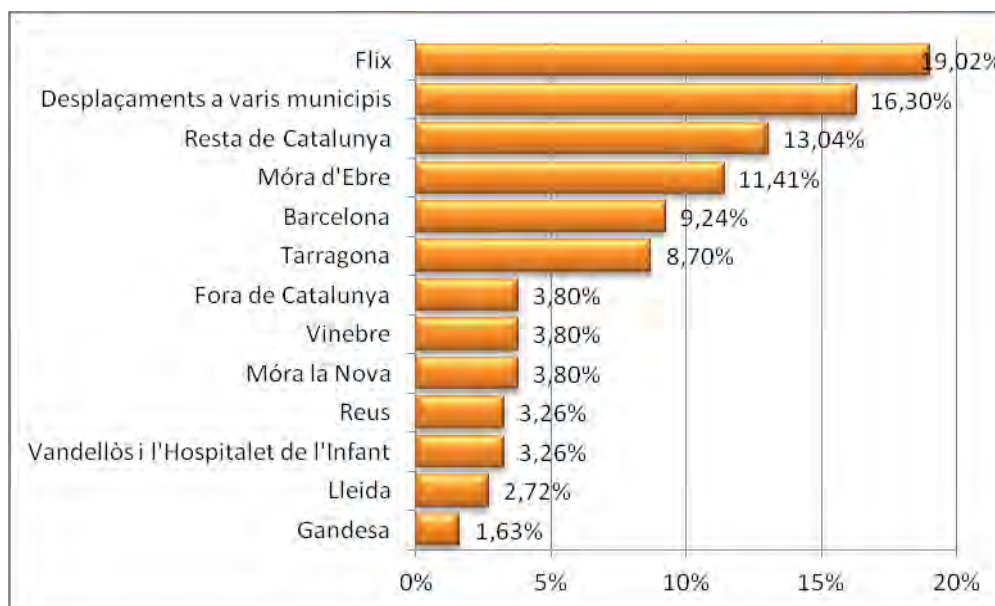
Analitzant la mobilitat obligada, a partir de l'EMO, del 2001 s'observa clarament el predomini dels desplaçaments atrets per Ascó per raons de treball. La recepció d'aquests desplaçaments està fortament condicionada i marcada per la presència de la Central Nuclear d'Ascó, que absorbeix i demanda molts llocs de treball, així com els seus desplaçaments associats, i per tant, representa un focus d'atracció i generació de mobilitat al municipi.

2.4.2. El repartiment territorial de la mobilitat generada i atreta

Continuant amb l'anàlisi de l'EMO de l'any 2001, les principals destinacions dels desplaçaments generats al municipi d'Ascó es troben en municipis de proximitat, com Flix (19%), Móra d'Ebre (11%), Barcelona i Tarragona (9%), i en menor grau a Vinebre i Móra la Nova (4%). Altres municipis es situen al voltant del 3% com Reus, Vandellós i l'Hospitalet de l'Infant.

Destaquen també les destinacions a varis municipis i la resta de Catalunya, amb un 16% i un 13% respectivament, valor que ens indica la dispersió i el repartiment diversificat de molts desplaçaments per motius laborals.

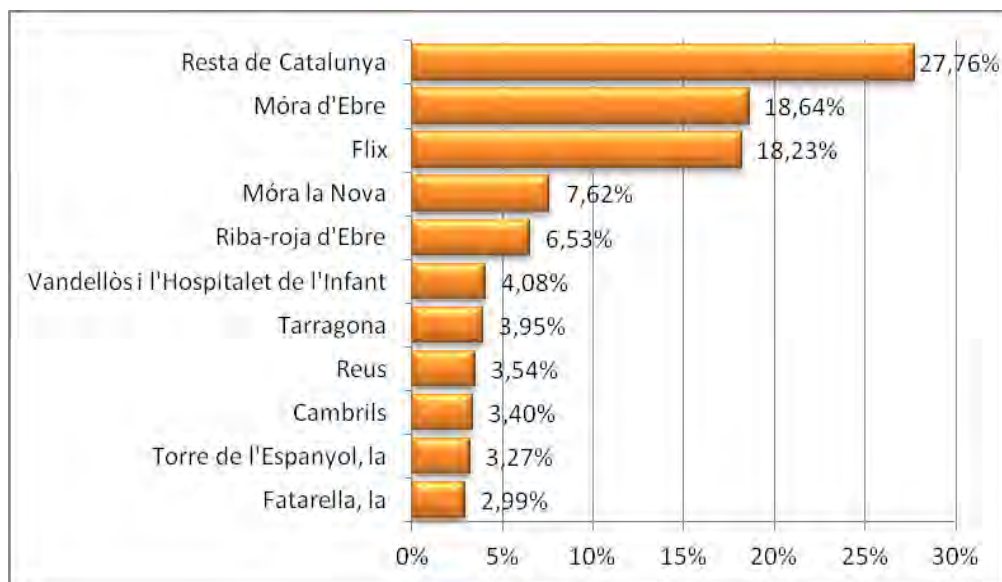
Principals destinacions dels desplaçaments generats a Ascó



Font: Elaboració pròpia a partir de l'EMO 2001. Idescat.

Els principals orígens dels desplaçaments atrets per mobilitat obligada són localitats properes com Móra d'Ebre i Flix, al voltant del 19%, i Móra la nova i Riba-roja d'Ebre, sobre el 7%, seguits de Vandellós, l'Hospitalet de l'Infant, Tarragona i Reus (4%). En aquest cas també es presenta un fort component de diversificació de la mobilitat atreta per Ascó, sobretot considerant el 28% de les destinacions a la resta de Catalunya.

Principals orígens dels desplaçaments atrets per Ascó



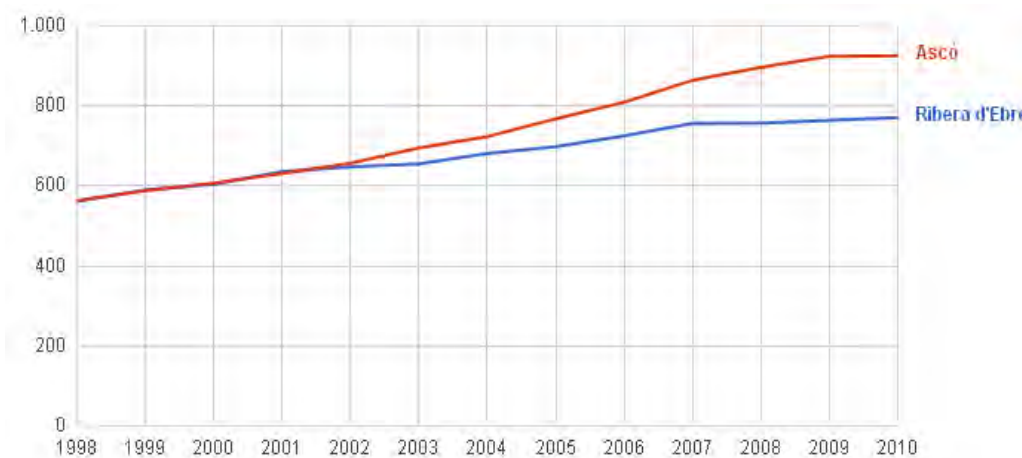
Font: Elaboració pròpia a partir de l'EMO 2001. Idescat.

2.4.3. Evolució de la taxa de motorització

L'evolució de la taxa de motorització del municipi d'Ascó durant el període analitzat (1998 – 2010) assoleix en la darrera dècada un nivell elevat, amb 925 vehicles per cada 1.000 habitants. Es situa doncs, per sobre de la taxa comarcal, amb 770,7 veh./1.000 hab. i del conjunt de Catalunya, amb 667 veh./1.000 hab. En l'àmbit comarcal, únicament el supera el municipi de Garcia, amb una taxa de motorització de 959,6 veh./1.000 hab.

El valor d'aquest paràmetre ens indica una forta dependència del vehicle privat, tant al municipi d'Ascó com a la comarca de la Ribera d'Ebre. Un fet atribuïble a la feble oferta de transport públic existent que no representa una alternativa factible, i a la cultura del desplaçament en vehicle privat, tal i com es mostrava en la preponderància del mode de transport en els desplaçaments interiors del municipi.

Evolució de la taxa de motorització (Parc de vehicles per cada 1.000 hab.) (1998 – 2010)



Font: Institut d'Estadística de Catalunya (Idescat).

2.4.4. Oferta de transport públic

Les Terres de l'Ebre disposen d'una xarxa de línies regulars d'autobusos que enllacen les capitals de comarca amb els pobles i la resta de ciutats catalanes i espanyoles, alguna de les quals transcorren pel municipi d'Ascó. Tan sols existeix servei d'autobusos de caire urbà a les ciutats de Tortosa i Amposta.

Pel que fa al transport públic ferroviari cal fer referència a tres eixos de comunicació: hi ha dues línies de Regionals RENFE que creuen les Terres de l'Ebre. La primera ressegueix la línia de la costa i uneix la frontera amb França i el sud de la península Ibèrica, la segona, que discorre per Ascó, uneix Tarragona i Saragossa tot passant per la comarca de la Ribera d'Ebre. També cal esmentar la línia del tren d'Alta Velocitat (AVE) que uneix Madrid amb Lleida i Tarragona.

A més, a pocs quilòmetres al nord de les Terres de l'Ebre hi ha l'Aeroport de Reus amb línies regulars cap a diverses capitals d'Europa. D'altra banda, l'aeroport internacional de Barcelona i l'aeroport de València, que són dos dels centres aeroportuaris més importants de l'Estat Espanyol, es troben a tan sols 150km de les Terres de l'Ebre, el de Barcelona en direcció nord i el de València en direcció sud.



Parada del bus interurbà a Ascó.

Transport interurbà per carretera

El municipi d'Ascó disposa d'una parada de transport públic de bus interurbà propera a la intersecció entre la carretera de La Fatarella i la de les Camposines (C-12B) en què hi presta servei la línia Lleida - Móra - Tortosa, amb 3 expedicions per sentit en dia laborable, i 1 expedició per sentit els diumenges.

Línia	Operador	Expedicions laborables (per sentit)	Expedicions diumenges (per sentit)
Lleida - Móra - Tortosa	Hife - Alsina Graells	3 + 3	1 + 1

Font: Taulell d'horaris de la parada del bus interurbà.

Transport ferroviari

El tren va arribar a Ascó l'any 1892 amb l'obertura del tram de Móra la Nova a Faió. L'estació es situa a l'est del nucli urbà, entre la població i el riu Ebre. Actualment, el trànsit de mercaderies és el majoritari per aquesta línia ferroviària.

Per Ascó hi circula la línia de rodalies de Renfe R15 Barcelona (estació de França) - Riba-roja d'Ebre, la qual també passa per Tarragona i Reus.

L'R15 ofereix serveis de tipus Regional, Regional Exprés i Catalunya Exprés amb els recorreguts comercials que orientativament es mostren a continuació.



Estació de ferrocarril. Font: www.trenscat.com

Nombre de circulacions		
	Mitjana en dia feiner (dl-dv)	Total setmanal
Barcelona – Estació de França / Riba-roja d'Ebre (per Tarragona i Reus)		
Riba-roja d'Ebre / Barcelona - Estació de França	2	13
Flix / Barcelona - Estació de França	3	20
Móra la Nova / Barcelona - Estació de França	4	27
Reus / Barcelona - Estació de França	10	67
Barcelona - Estació de França / Riba-roja d'Ebre	1	8
Barcelona - Estació de França / Flix	2	15
Barcelona - Estació de França / Móra la Nova	4	27
Barcelona - Estació de França / Reus	11	72

Font: <http://www20.gencat.cat>

Una consulta detallada de l'horari amb origen-destinació Barcelona – Riba-roja d'Ebre ens aporta la següent informació:

- El nombre de circulacions per Ascó és de 5 diàries en dies laborables i 1 circulació en festiu en sentit i destinació final Barcelona.
- El nombre de circulacions per Ascó és de 5 diàries en dies laborables i 2 circulacions els festius, en sentit Riba-roja.

El nombre de viatgers diaris a l'estació d'Ascó, segons dades del 2005 provinents del PITC, és de 60 (en ambdós sentits).

L'estació actual disposa de tres vies, una via general i dues vies desviades a cada costat d'aquesta. Entre les vies s'hi situa una andana complementària a l'andana principal. Les dues andanes estan enllaçades mitjançant un pas a nivell adaptat.

L'edifici de viatgers amb el vestíbul es situa a l'esquerra de les vies i és de dues plantes, malgrat que actualment es troba tancat al públic sense servei de personal. També compta amb una marquesina a l'andana principal per aixopugar els viatgers i una caseta de nova construcció.

Des del desembre del 2004 Renfe és l'operadora que explota les línies i Adif la propietària de les instal·lacions i la infraestructura ferroviària.

Actualment, opera serveis de mitjana distància en les línies R15 i 34, en els trajectes:

- Saragossa – Móra la Nova
- Saragossa – Barcelona
- Casp – Barcelona
- Flix - Barcelona



2.5. El municipi d'Ascó



El carrer Sequerets

És situat en la meitat septentrional de la comarca de la Ribera d'Ebre, en major part a la dreta de l'Ebre, encara que comprèn un petit sector a l'esquerra del riu, anomenat les Illes o la plana de Vinebre, per on corre el llit antic de l'Ebre. A l'Oest el municipi confronta amb el de la Fatarella (Terra Alta); el límit nord-occidental, on per un petit tram limita també amb el terme de Riba-roja d'Ebre, coincideix amb la part més elevada de la serra de la Fatarella (punta de l'Home, 552 m), i el sud-occidental amb el sector de les ventes de Camposines, pertanyent a la Fatarella (coll de les Camposines, 239 m). Al Nord termeneja amb Flix, a l'E amb Vinebre (per l'esquerra de l'Ebre) i amb Garcia (pel pas de l'Ase i per la punta de l'Àliga, de 487 m, punt més alt de la serra que configura l'estret del Pas de l'Ase), i al SE amb Móra d'Ebre.

Emilio Morera, arqueòleg i historiador català, el 1909 descriu el terme d'Ascó com muntanyós, quasi tot secà, sense fonts naturals, que obligava als veïns d'Ascó a aprofitar pels usos domèstics les aigües de l'Ebre. La superfície total del municipi arribava a 7.989 hectàrees, actualment repartides en : 485 de secà, 16 de regadiu, 485 de sembradora, 2 d'horta, 494 de vinya, 545 d'olivers, 304 d'ametllers, 9 d'avellaners, 6 d'arbres fruiters, 20 d'albereda, 8 de pinar, 795 de boscall, 4.536 de terres sense conreu i 200 d'inútils. Les collites més importants eren 1.800 hectolitres de blat, 2.800 d'ordi, 300 de civada, 500 de sègol, 10 de faves i favons, 20 de fesols, 20 de guixes i altres llegums, 2.470 de vi, 1.635 d'oli, 182.400 quilos d'ametlles, 1.600 d'avellanes, 20.000 de fruites, 10.000 de patates i 1.000 de farratges.

Aquesta descripció mostra clarament que fa uns 100 anys el poble d'Ascó era totalment agrícola. També, des dels inicis de la història Ascó ha estat íntimament unit al riu. La possibilitat de disposar d'una via de comunicació com el riu va permetre desenvolupar el comerç de la fusta, el carbó o la pedra, productes que van implicar un gran volum de transport per l'Ebre.

Tanmateix, el riu també ha estat, des de sempre, un punt conflictiu i perillós. Les grans riuades, i consegüentment les inundacions, van implicar que el poble mantigués aquella distància de seguretat suficient per evitar possibles problemàtiques.

La part més antiga del poble d'Ascó s'estructura esglaonada dalt un turó que domina una plana important del territori: les illes, juntament amb Vinebre i, més al fons, la Torre de l'Espanyol. A sobre d'aquest turó es situen les runes d'un castell que en el temps dels àrabs dominava les actuals poblacions de la Palma d'Ebre, la Bisbal, Margalef, Cabassers, la Torre de l'Espanyol, Vinebre, Camposines, la Fatarella... Actualment només en resten una torre àrab, reconstruïda durant la guerra carlista, i la garita, part d'una torre gòtica.

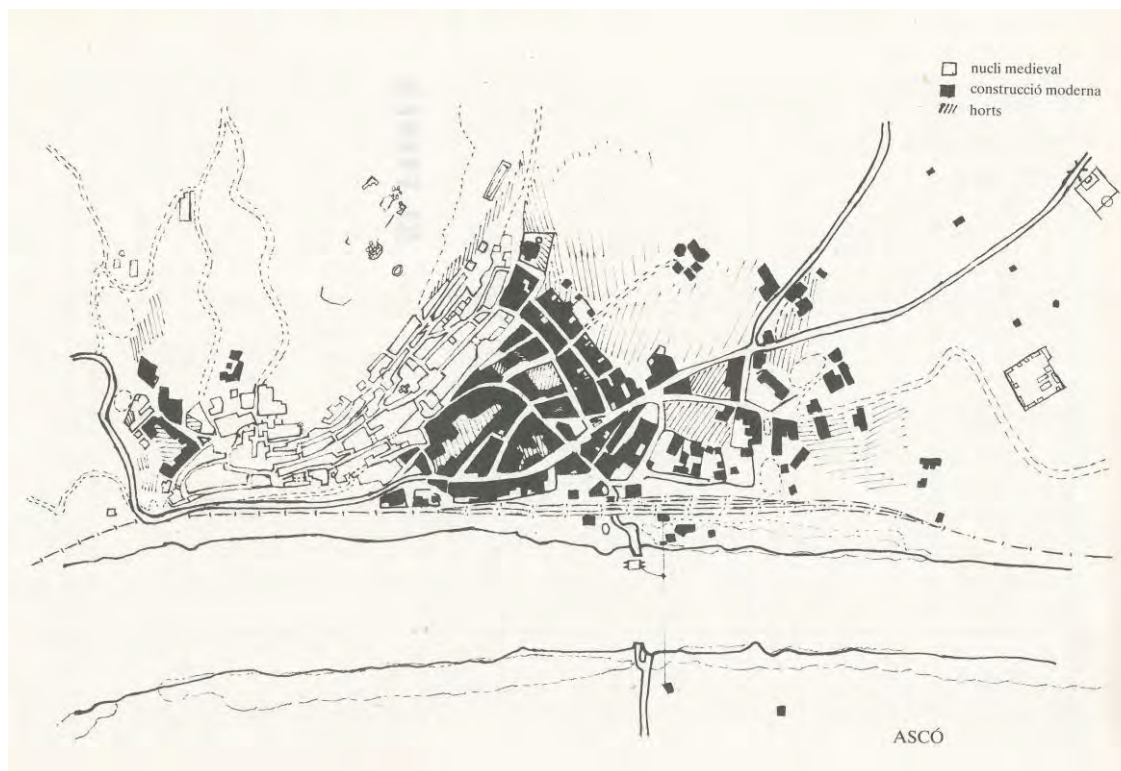
Els carrers del poble són estrets i tortuosos, i quedaven tancats per les muralles, a hores d'ara desaparegudes. Uns quants porxos i portes li donaven sortida i el tancaven: eren els del Fortí, de la Placeta, de Ferreret i del Cavaller; posteriorment fou construït el de Peresans. Hi havia també una porta falsa, les Portetes al carrer de la Mola. Encara ara es poden observar alguns vestigis dels creixements que



Les portetes del carrer la Mola

van anar succeint al llarg de la història. Al nucli vell, els carrers principals són en sentit horitzontal i seguint les corbes de nivell. Aquests són el de Baix, Hospital, Major, Plaça Nova, la Mola, Abadia, Valero, Perill, Castell, “Santo Domingo”, Estudi, Cavaller i Raval de la Figuereta. Perpendiculars a ells hi trobem els carrerons i corralasses, que els van comunicant, la majoria escalonats per salvar el desnivell que hi ha entre els carrers. Carrerons i travessies com les del Bancal, Valero, Sequerets –antiga pujada al castell–, Secanella, “Santo Domingo”, Monques, Baijunga, Forn i Lleuda; i les corralasses del carrer Major al porxo de la Placeta (cal Venté), del carrer Major al de Baix (ca l’Espardenyer), de la Secanella al de Baix (ca la Sariera) i d’altres que ja han desaparegut totalment, com la que anava del carrer de Baix al porxo del Cavaller.

En el nucli antic és on hi ha gairebé la totalitat de les places del poble, com les de l’Església, l’Abadia, la Placeta, la Major, la Nova i la del Vallxiqué.



La part moderna del poble data de les darreries del segle dinou. Fou construïda en l'espai que quedava entre el nucli vell i el riu, on hi havia corrals, bancals, horts, sequers i eres. Aquí els carrers s'han disposat de forma contrària al nucli antic: els principals són els que tenen major pendent, mentre que els secundaris o travessies que comuniquen els principals entre si, són horitzontals. Els principals, més amples, són els del Riu, Clots, Colomer, Baixada de la Placeta, Fontxinxella i Preno, que antigament eren els camins que portaven al riu (carrers del Riu i Preno), a la Fatarella (carrer de la Fontxinxella), a Flix (carrer del Colomer i dels Clots) i al Camí Reial (Baixada Placeta). Els secundaris serien els de la Pedrola, els Molins, Borrell, Margarida Xirgu, Nord, Travessia dels Clots, la Creu Nova, el Trinquet, les Eres, l'Esquerrer, Penalba i Esquerra. Una plaça tan sols, la de la Pau (o placeta de Xoll), i la carretera esdevinguda carrer principal però disposada horitzontalment, i des d'on parteixen o hi van a parar els carrers principals de la part nova del poble.

També, a finals del segle dinou, concretament l'any 1882, fou inaugurada la línia de tren Reus-Saragossa, la qual discorre paral·lela al riu i a la carretera c-12b, situada més amunt, tot fent carrer (antigament la N-230, de Tortosa a França per la Vall d'Aran). Aquestes dues barreres no han permès capgirar la imatge del poble, malgrat que, des de l'exterior, quedi dissimulada per la proximitat que hi ha entre elles i el nucli urbà.

Amb l'inici de la construcció de les Nuclears el poble augmentà el seu perímetre i es va estendre cap al pla, cap al nord del nucli urbà existent. S'edificà la colònia de les empreses constructores a la Bòbila, per l'anomenada Finca Rojar i, més tard, la dels treballadors de manteniment al Pla de Sant Miquel, on arriba el carrer de Joan XXIII, al llarg del qual s'hi van anar fent cases, el poliesportiu, el col·legi públic, el pavelló... entre d'altres.



El pla de Sant Miquel, abans de ser urbanitzat



El pla de Sant Miquel, urbanitzat (2012)

L'atracció que va suposar el traçat de la via del tren i l'augment del trànsit per la carretera, en un principi; el control del riu pels embassaments i preses, en un segon moment, i la forta immigració soferta pel poble en els darrers anys, han permès l'extensió del poble cap a la vora del riu que queda a la part Nord, més plana i de més bon viure que a la part vella, massa costeruda i poc assolellada, però, això sí, amb un encant propi indiscutible, fresc i tranquil.

Per tant, pel que fa al creixement residencial, és evident l'atracció que ha hagut per créixer cap a la plana nord i, cada cop més, s'ha anat abandonant el nucli històric de la població. L'emigració cap a les ciutats, juntament amb la manca d'actuacions de rehabilitació, les dificultats d'accessibilitat, entre altres, han suposat un deteriorament de les construccions de la part antiga que, en molts casos, han motivat l'enderroc i la creació d'espais lliures aleatoris poc integrats en la trama històrica. Així doncs, caldrà tenir especial cura en l'estudi d'aquests espais per tal de recuperar, en la mesura possible, la imatge històrica del nucli antic de la població, el qual conserva uns trets que el caracteritzen i li atribueixen un gran encant.

Pel que fa a l'activitat econòmica, les dues Centrals nuclears que hi ha al municipi han estat, fins ara, el motor de l'economia del municipi i de gran part de la comarca. És evident que aquesta indústria ha estat una oportunitat per a la població però no s'han implantat alternatives que hagin permès una diversificació de l'economia local. A principis dels anys 90, es va urbanitzar el sector industrial, a través del qual s'accedeix a la Central nuclear, on s'hi van disposar equipaments esportius de gran capacitat i qualitat, un parc de bombers, el cementiri municipal i, també, diverses parcel·les per donar cabuda a altres activitats econòmiques.

3. EL MEDI NATURAL

3.1. Medi físic

3.1.1. Relleu

A nivell físic, el terme d'Ascó se situa en una zona de transició entre el conjunt muntanyós de la Cadena Costanera Catalana i la Depressió de l'Ebre; fet que permet al municipi presentar tres unitats de relleu força diferenciades: la Serra de la Fatarella, la Serra de Móra o zona de Barbers i el riu Ebre. Aquestes unitats deixen al territori una heterogeneïtat complexa pel que fa a les variacions d'altitud entre les unitats existents (la Serra de la Fatarella es troba sobre la franja dels 400-600 m.s.n.m, mentre que la plana del riu Ebre ho fa sobre els 21 m.s.n.m.).

La Serra de la Fatarella emergeix al límit occidental del terme on es troben les parts més elevades d'aquest complex muntanyós i des d'on drenen cap a l'Ebre bona part dels barrancs del municipi.

La unitat del paratge dels Barbers o la Serra del Móra es troba a l'extrem meridional del terme i les seves muntanyes més altes (Pic de l'Àguila) tracen el límit sud-oriental del terme. Aquest bloc muntanyós integra l'àmbit del terme que es troba inclòs dins de la protecció de l'EIN del Pas de l'Ase i de la zona inclosa dins de la protecció de Xarxa Natura 2000.

El pas del riu Ebre per l'extrem occidental del terme permet disposar d'un relleu sinuós on es concentra la zona més planera del terme que engloba els assentaments del nucli urbà, la zona agrícola activa i el complex de les instal·lacions associades a la central nuclear d'Ascó.

3.1.2. Climatologia

Respecte a la climatologia, Ascó presenta el clima típic dels indrets de l'interior de les Terres de l'Ebre caracteritzat per ser un clima mediterrani amb una certa tendència al clima mediterrani continental d'interior.

3.1.3. Cicle de l'aigua

Hidrologia superficial

La Conca de l'Ebre es situa en el quadrant Nord Est de la Península Ibèrica i ocupa una superfície total de 85.362 quilòmetres quadrats. És la conca hidrogràfica més extensa d'Espanya, representant el 17.3 % del territori peninsular espanyol.

L'Ebre entra en terres catalanes per la província de Tarragona i concretament per la comarca de la Ribera d'Ebre, continuant fins a la desembocadura per les comarques del Baix Ebre i Montsià.

A uns 5,7 quilòmetres aigües amunt de la població d'Ascó, hi ha l'embassament de Flix, on hi ha una central hidroelèctrica i per tant la regulació del cabal aigües avall d'aquesta és competència directa de l'explotació d'aquesta hidroelèctrica. Va ser construïda el 1948 per abastir aigua i per a generar energia per a l'indústria electroquímica situada a Flix. Aigües avall, a la població d'Ascó on hi ha la central nuclear la qual s'abasteix d'aigua del riu Ebre per tal de refrigerar els reactors de la central. Per facilitar l'obtenció d'aigua hi ha un assut el qual desvia la quantitat necessària per a complir amb aquesta missió.

El riu Ebre és l'eix que vertebrava el desenvolupament socioeconòmic de les terres que travessa. Per a les comarques riberenques ha estat un element bàsic com a via de comunicació entre els pobles com a mitjà de transport de mercaderies i com a font de riquesa agrícola i piscícola.

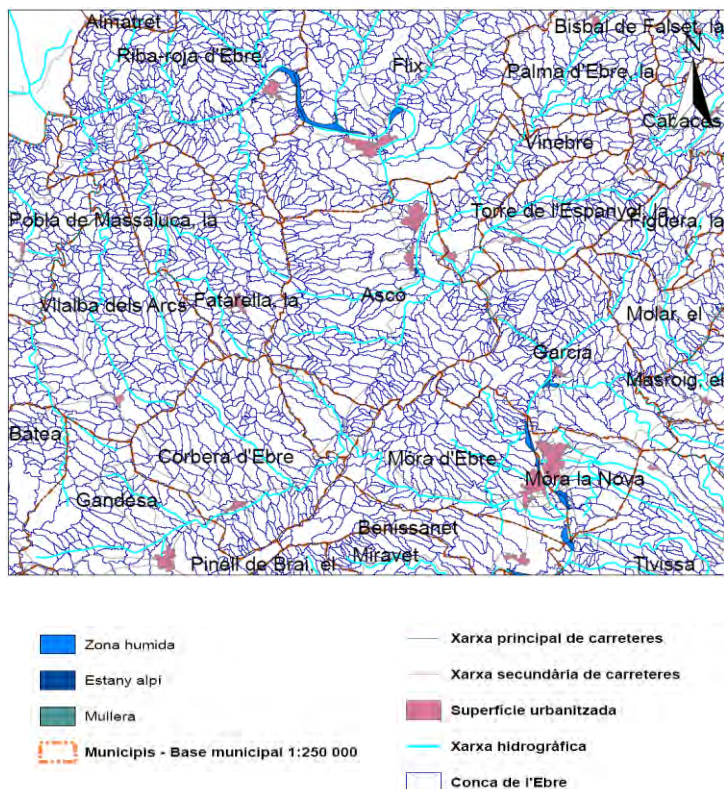
L'Ebre ha estat sempre un riu navegable. Des de la meitat del segle XIX fins a mitjans segle XX, el trànsit fluvial pel curs baix de l'Ebre va viure moments d'esplendor: els llaguts transportaven tot tipus de mercaderies i amb els raïes es baixava la fusta dels Pirineus. Actualment, s'està intentant recuperar la navegació fluvial com un dels atractius turístics més forts del territori amb l'objectiu de convertir-la en una oferta recreativa per a petits vaixells familiars o embarcacions de passeig que puguin permetre gaudir d'un projecte singular.

Hidrogeologia

El terme municipal d'Ascó es troba parcialment inclòs a la massa de la Mesozoic dels Ports i Montsià.

Els límits d'aquesta extensa massa d'aigua subterrània coincideixen amb els de l'àrea hidrogeològica 313 (Beseit - Montsià), amb l'excepció de la zona nord-oest, donat que no s'inclouen en la massa l'aquífer dels conglomerats paleògens de Beseit. La raó de l'exclusió de la massa és que drenen cap al nord, (conques d'Algars i Batea), ja en l'àmbit de planificació de l'Ebre. Per tant, el límit nord de la massa d'aigua s'ha establert en el contacte dels materials paleògens amb els mesozoics dels Ports de Beseit.

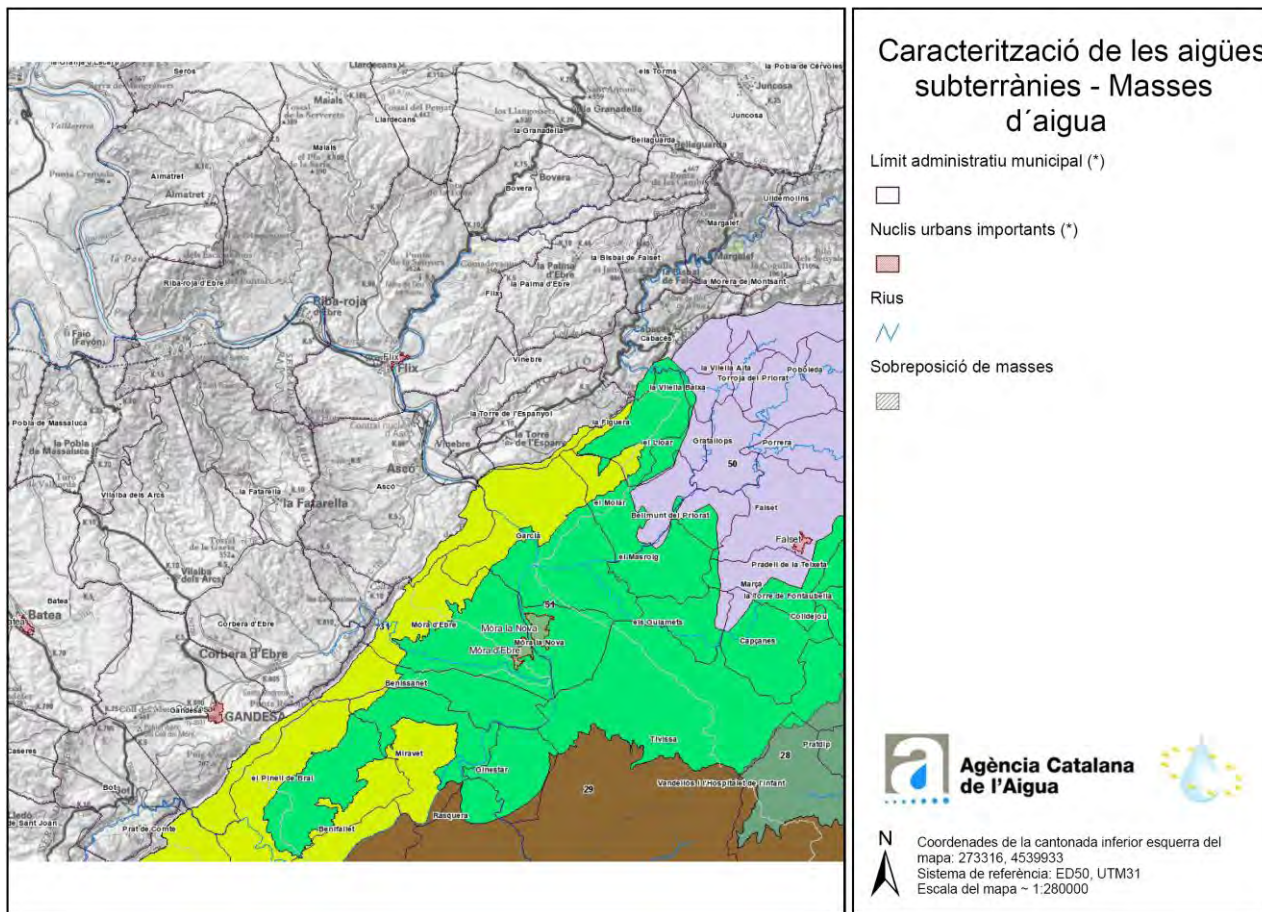
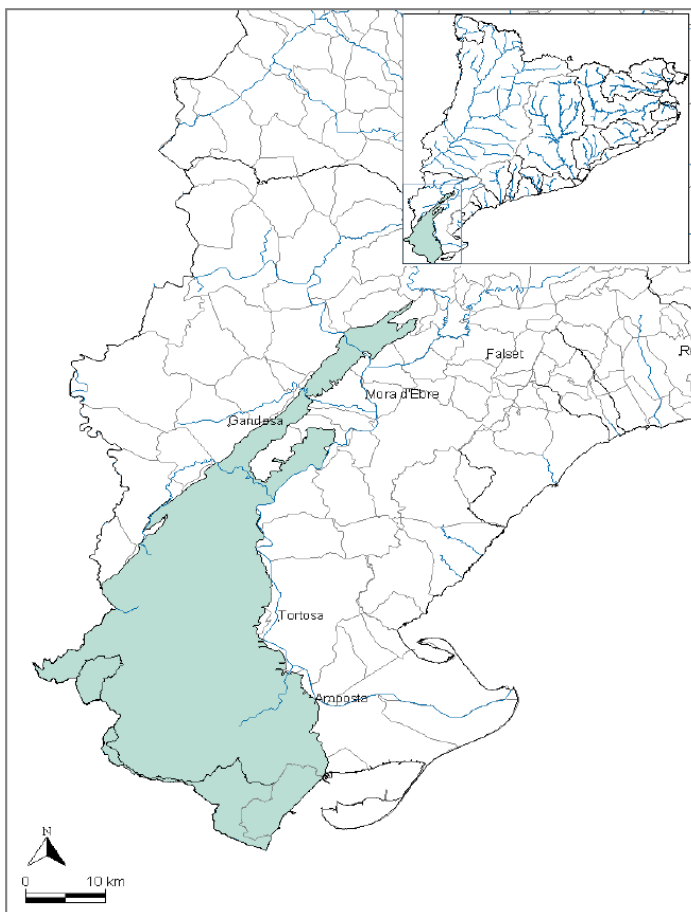
La massa es compon per aquífers multicapa, aquífers lliures i confinats amb predomini dels confinats. La tipologia litològica dominant es carbonatada.



Delimitació de conques hidrogràfiques. FONT: Elaboració pròpia.

Els aquífers inclosos en aquesta massa d'aigua (i els codis corresponents) són:

- 3131C31 Aquífer de les calcàries mesozoiques dels ports de Tortosa
- 3132C31 Aquífer regional de la Plana de la Galera
- 3133C31 Aquífer de les calcàries Juràssic – Cretàciques del Montsià



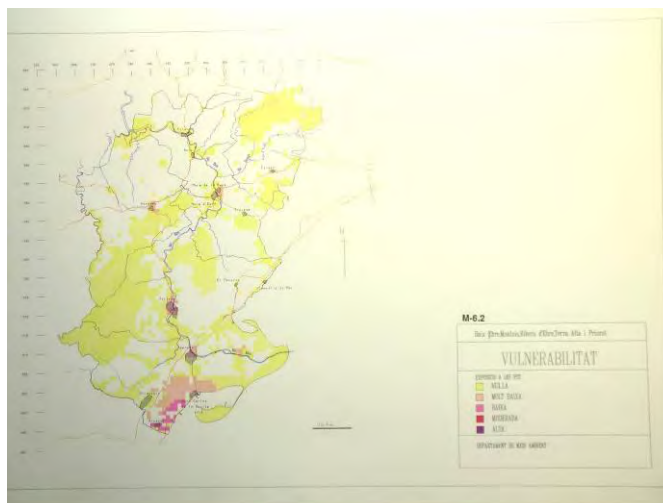
Situació geogràfica de la massa d'aigua Mesozoic dels Ports i Montsià. FONT: Fitxa de caracterització, anàlisi de pressions, impactes i anàlisi del risc d'incompliment. Agència Catalana de l'Aigua, ACA

3.1.4. Ambient atmosfèric

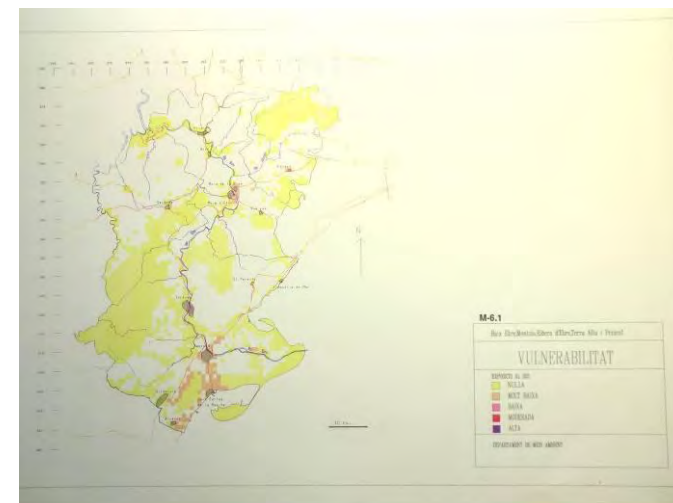
El municipi d'Ascó es troba en una zona que ofereix unes condicions favorables pel que fa a la qualitat de l'aire, és un espai que té una capacitat alta pel que fa a la contaminació atmosfèrica. Presenta una vulnerabilitat nul·la en front la exposició dels contaminants bàsics: SO₂, CO i PST. No hi ha dades sobre la capacitat ni la vulnerabilitat de les emissions de NO_x.



Mapa de vulnerabilitat exposició CO. FONT: Departament de Territori i Sostenibilitat.



Mapa de vulnerabilitat exposició PST. FONT: Departament de Territori i Sostenibilitat.

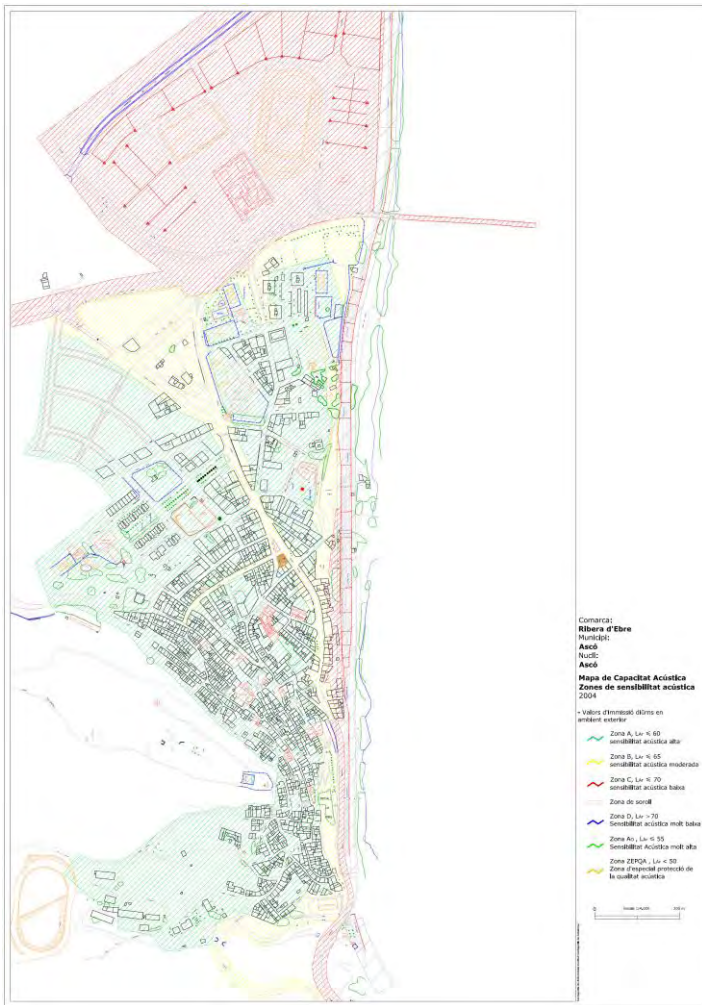


Mapa de vulnerabilitat exposició SO₂. FONT: Departament de Territori i Sostenibilitat

3.1.5. Qualitat acústica

El municipi d'Ascó té el Mapa de Capacitat Acústica des de l'any 2005. Les zones de sensibilitat acústica indicades al plànol classifiquen les zones urbanes i industrials del municipi segons tres categories de sensibilitat i una zona de soroll:

- **Zona A, valor d'immissió diürn en ambient exterior $L_{Ar} \leq 60$, Sensibilitat acústica alta**
- Tota la zona urbana residencial del municipi, amb excepció dels carrers principals i la façana oest que limita amb la zona de soroll del ferrocarril.
- **Zona B, valor d'immissió diürn en ambient exterior $L_{Ar} \leq 65$, Sensibilitat acústica moderada**
- La zona d'equipaments que limita amb la C-12, situada al nord del nucli urbà
- Els carrers principals del municipi: Carretera de la Fatarella, carrer dels Clots i carretera de les Camposines fins a Cal Cavaller, a la sortida del poble, on passa a classificar-se com a zona C.
- La franja oest que limita amb el ferrocarril, inclou l'estació de ferrocarril, les edificacions situades entre la carretera de les Camposines i la via del ferrocarril i parcialment les edificacions de l'altre banda de la carretera.
- La franja oest de la carretera de les Camposines (C-12b) fins l'escorxador i continuant per la carretera d'Ascó.
- L'avinguda de la Central
- **Zona C, valor d'immissió diürn en ambient exterior $L_{Ar} \leq 75$, Sensibilitat acústica baixa**
- Zona de la Central Nuclear d'Ascó
- Sector industrial i d'equipaments situat al nord de la C-12
- Carretera C-12
- Avinguda Ribera d'Ebre
- Carretera de les Camposines
- **Zona de soroll: es correspon amb el traçat del ferrocarril al peu pas pel municipi. La zona de soroll té una amplada d'uns 30 m.**



Mapa de capacitat acústica. Ascó 2005
FONT: ajuntament d'Ascó

3.2. Biodiversitat territorial, permeabilitat ecològica i patrimoni natural en general

3.2.1. Vegetació potencial i actual

Vegetació potencial

El terme d'Ascó, situat en la meitat septentrional de la comarca, forma part de la terra baixa mediterrània continental, amb un estatge de vegetació basal i domini de vegetació (vegetació potencial o climàtica) corresponen a la sèrie de l'alzinar continental o carrascat (*Quercetum rotundifoliae*).

Es tracta d'una Comunitat forestal pròpia dels territoris de clima més extremat (continental) i amb ombroclima (precipitacions) que varia de sec a subhúmit. Indiferent al tipus de substrat. És un bosc pobre en espècies, ja que hi manquen molts dels arbusts i lianes que caracteritzaven l'alzinar litoral, això fa que tingui una estructura més oberta i que hi siguin freqüents les espècies heliòfiles (de llocs més oberts).

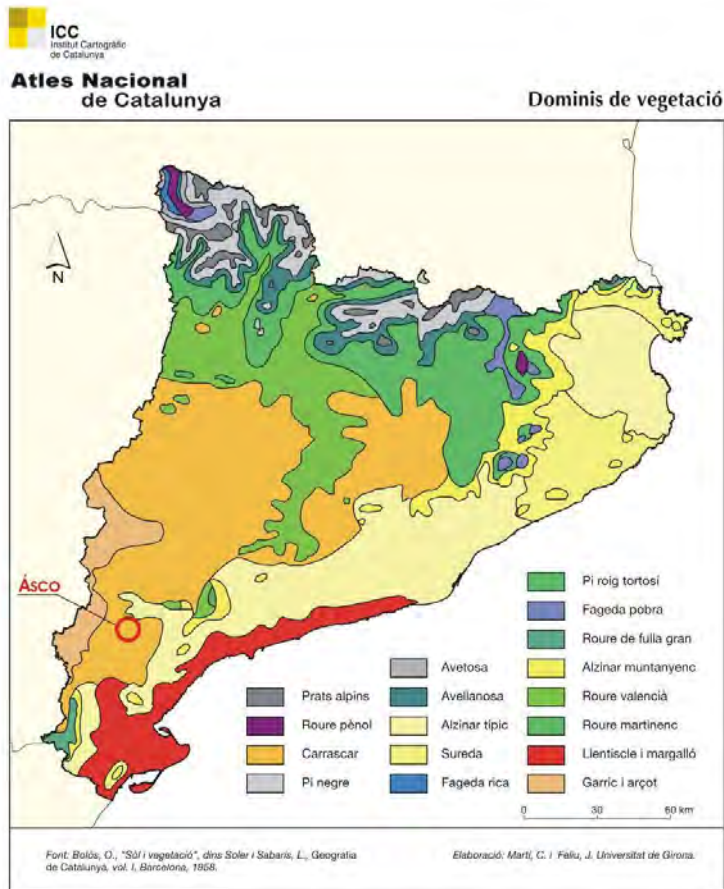
Aquest carrascat es caracteritza per un estrat arborei dominat per la carrasca (*Quercus ilex subsp. Rotundifolia*) i un estrat arbustiu/subarbustiu amb boix (*Buxus sempervirens*), garric (*Quercus coccifera*), argelaga (*Genista scorpius*) i rubia (*Rubia peregrina*).

Vegetació actual

El terme d'Ascó, situat en la meitat septentrional de la comarca, es configura vertebrat per quatre grans unitats biogeogràfiques:

Pel riu Ebre que transcorre a llevant amb una vegetació de ribera molt antropitzada dominada per canyissars, alberedes i pollancredes de la terra baixa. Al sector nord-est, es localitza al marge dret de l'Ebre la vila d'Ascó i el complex nuclear d'Ascó, i l'esquerra del riu el barri de les Illes amb una important presència de vinya.

Confrontat a l'oest per la part més elevada de la serra de la Fatarella (punta de l'Home, 552 m) on la seva vessant est cau brusquement damunt la vall de l'Ebre, marcada pel domini de les Pinedes de pi blanc amb sotabosc de garrigues.





Delimitat al sud-est per la Serra de l'Àliga (pic de l'Àguila 487 m), com un dels braços que estén la Serralada Prelitoral que hi oposa els seus elements mesozoics amb una coberta vegetal de pinedes o bosquines de pi blanc, i brolles calcícoles predominantment de romaní.

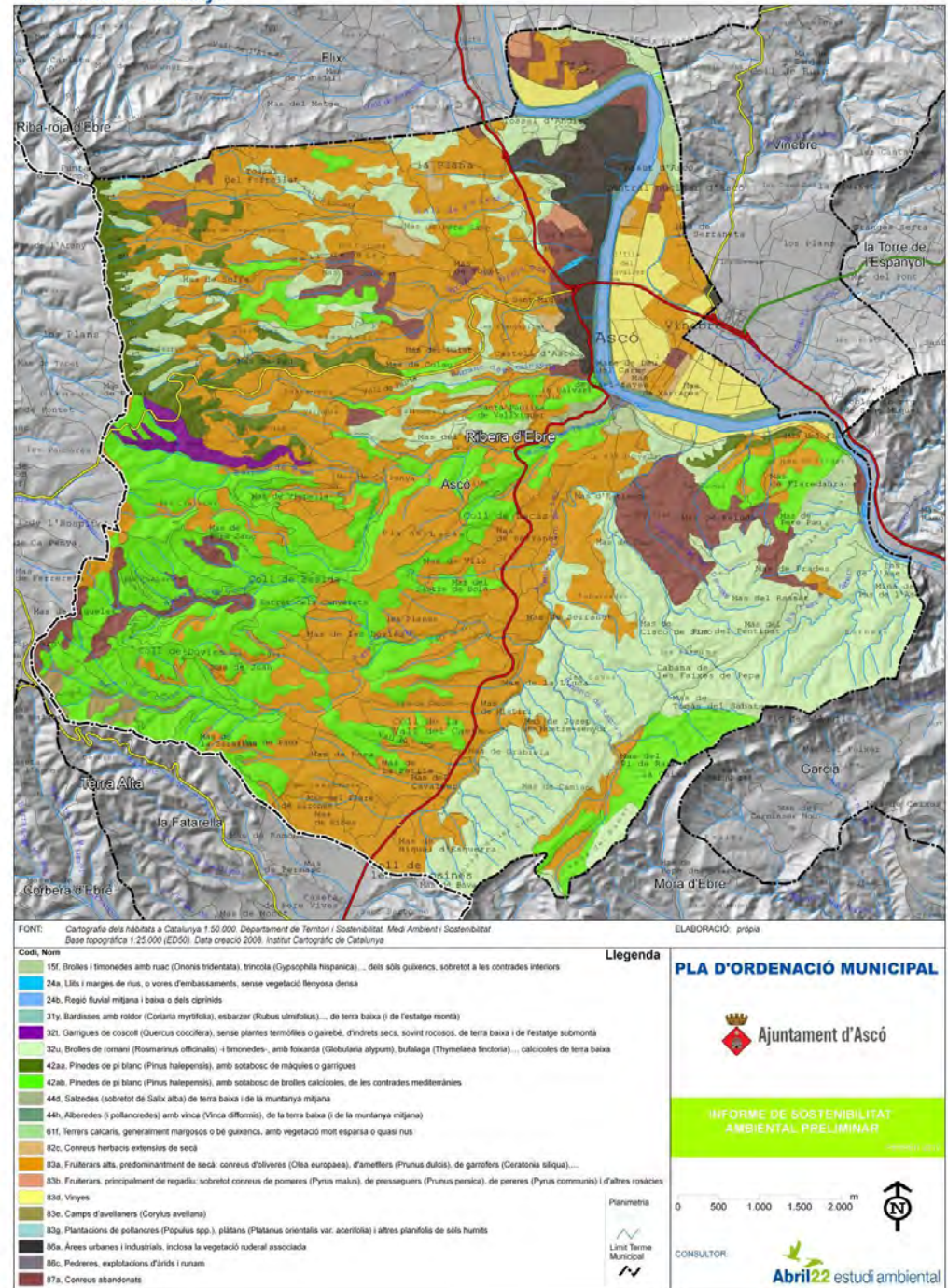
El conjunt de barrancs que flueixen pel municipi recollint les aigües des de les serralades i desaiguant a l'Ebre pel seu marge dret, configurant un paisatge de terrasses dominades pels conreus de secà, predominantment l'olivera, i així mateix amb la presència més o menys fragmentada de Pinedes de pi blanc i brolles calcícoles de romaní.

Es resumeix a continuació el conjunt d'hàbitats principals presents al municipi (Cartografia dels hàbitats en el territori català basada en la interpretació i adaptació de la classificació d'hàbitats de la Unió Europea que proposa el document "CORINE biotopes manual", editat per la Comissió europea el 1991), reflectint:

- Taula resum dels hàbitats presents, indicant superfície i percentatge de distribució
- Mapa dels hàbitats de Catalunya presents al municipi

HABITATS DE CATALUNYA PRESENTS AL T.M. D'ASCÓ

Codi	Nom	Sup. (Ha)	Distribució HAB (%)
83a	Fruterares alts, predominantment de secà: conreus d'oliveres (<i>Olea europaea</i>), d'ametlers (<i>Prunus dulcis</i>), de garrofers (<i>Ceratonia siliqua</i>),...	2.675,343	36,34%
32u	Brolles de romaní (<i>Rosmarinus officinalis</i>) - timonedes-, amb foixarda (<i>Globularia alypum</i>), bufalaga (<i>Thymelaea tinctoria</i>),... calcícoles de terra baixa	1.760,733	23,91%
42ab	Pinedes de pi blanc (<i>Pinus halepensis</i>), amb sotabosc de brolles calcícoles, de les contrades mediterrànies	1.439,673	19,55%
			79,81%
87a	Conreus abandonats	451,048	6,13%
42aa	Pinedes de pi blanc (<i>Pinus halepensis</i>), amb sotabosc de màquies o garrigues	236,590	3,21%
83d	Vinyes	232,373	3,16%
86a	Àrees urbanes i industrials, inclosa la vegetació ruderal associada	182,353	2,48%
24b	Regió fluvial mitjana i baixa o dels ciprínids	122,901	1,67%
44h	Alberedes (i pollancredes) amb vinca (<i>Vinca difformis</i>), de la terra baixa (i de la muntanya mitjana)	52,822	0,72%
32t	Garrigues de coscoll (<i>Quercus coccifera</i>), sense plantes termòfiles o gairebé, d'indrets secs, sovint rocósos, de terra baixa i de l'estatge submontà	48,515	0,66%
82c	Conreus herbacis extensius de secà	46,167	0,63%
83e	Camps d'avellaners (<i>Corylus avellana</i>)	32,755	0,44%
15f	Brolles i timonedes amb ruac (<i>Ononis tridentata</i>), trincola (<i>Gypsophila hispanica</i>),... dels sòls guixencs, sobretot a les contrades interiors	28,225	0,38%
83b	Fruterares, principalment de regadiu: sobretot conreus de pomeres (<i>Pyrus malus</i>), de presseguers (<i>Prunus persica</i>), de pereres (<i>Pyrus communis</i>) i d'altres rosàcies	18,304	0,25%
61f	Terrers calcaris, generalment margosos o bé guixencs, amb vegetació molt esparsa o quasi nus	17,721	0,24%
31y	Bardisses amb roldor (<i>Coriaria myrtifolia</i>), esbarzer (<i>Rubus ulmifolius</i>),... de terra baixa (i de l'estatge montà)	6,612	0,09%
83g	Plantacions de pollancre (<i>Populus spp.</i>), plàtans (<i>Platanus orientalis</i> var. <i>acerifolia</i>) i altres planifolis de sòls humits	3,306	0,04%
86c	Pedreres, explotacions d'àrids i runam	3,112	0,04%
24a	Llits i marges de rius, o vores d'embassaments, sense vegetació llenyosa densa	2,267	0,03%
44d	Salzedes (sobretot de <i>Salix alba</i>) de terra baixa i de la muntanya mitjana	1,688	0,02%
		7.362,508	179,81%

Hàbitats a Catalunya




Vegetació gipsícola ibèrica (*Gypsophiletalia*) al Tossal del Francès.
 FONT: Elaboració pròpia.



Prats mediterranis rics en anuals, basòfils (*Thero-Brachypodietalia*) al barranc de la Gala. FONT: Elaboració pròpia.

Hàbitats d'Interès Comunitari (HIC)

Dins de l'àmbit del municipi d'Asco hi ha presents sis (6) HIC diferenciats, on dos (2) d'aquests hàbitats estan catalogats com prioritaris. Es reflecteix a continuació el conjunt d'HIC presents al municipi, indicant per cadascun d'ells:

- codificació i títol del mateix
- si es prioritari o no
- superfície ocupada i percentatges de distribució tant respecte al conjunt d'HIC presents, com respecte el municipi.
- correspondència amb els Hàbitats de Catalunya (Cartografia dels hàbitats en el territori català basada en la interpretació i adaptació de la classificació d'hàbitats de la Unió Europea que proposa el document "CORINE biotopes manual", editat per la Comissió europea el 1991).

El conjunt d'HIC presents, representen un 27% de la superfície total del terme. D'aquest HIC, més d'un 92% de la seva superfície corresponen a Pinedes mediterrànies (Codi 9540), localitzades principalment a la serra de la Fatarella que s'estenen per la seva vessant est per obagues i barrancs, especialment al sector meridional del terme.

Cal destacar com HIC prioritaris presents al municipi, la Vegetació gipsícola ibèrica (codi 1520) i els Prats mediterranis rics en anuals, basòfils (codi 6220). Aquests dos hàbitats prioritaris tenen una presència molt localitzada dins el terme, amb una reduïda distribució respecte la resta d'hàbitats presents (un 1,40% i un 0,88% respectivament):

- La Vegetació gipsícola ibèrica (*Gypsophiletalia*) amb una extensió de 28 ha, es localitza en dues taques al tram final del barranc de la Gala.
- Els Prats mediterranis rics en anuals, basòfils (*Thero-Brachypodietalia*) amb una extensió de 18 ha, es localitzen en una única taca al vessant oest del Tossal del Francès.

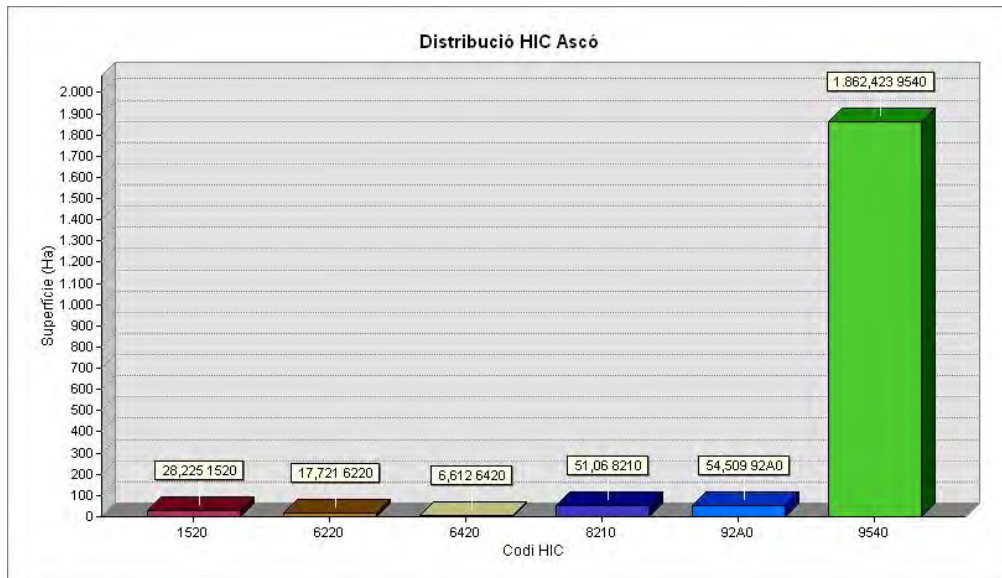
HÀBITATS D'INTERES COMUNITARI (HIC) PRESENTS AL T.M. D'ASCO

Codi	Títol	Prioritari	Sup. (Ha)	Distribució HIC (%)	Distribució Terme (%)	Correspondències amb els Hàbitats de Catalunya
1 HÀBITATS COSTANERS I HALÒFELS						
15 Matollars mediterranis continentals halòfils i gipsòfils						
1520*	Vegetació gipsícola ibèrica (<i>Gypsophiletalia</i>)	Prioritari	28,225	1,40%	0,38%	15.921 (Brolles amb dominància de trincola...) 15.922 (Timonedes amb <i>Helianthemum squamatum</i> ...) 15.923 (Brolles de ruac...) 15.924+ (Timonedes de <i>Lepidium subulatum</i> ...) 34.5133 (Pradells d'annuals amb <i>Campanula fastigiata</i> ...)
6 PASTURES NATURALS I SEMINATURALS						
62 Pastures seminaturals						
6220*	Prats mediterranis rics en anuals, basòfils (<i>Thero-Brachypodietalia</i>)	Prioritari	17,721	0,88%	0,24%	34.511 (Listonars...) 34.5131 (Prats de teròfits...)
64 Pastures humides i herbassars megafòrbics						
6420	Jonqueres i herbassars graminoides humits, mediterranis, del <i>Molinio-Holoschoenion</i>	No prioritari	6,612	0,33%	0,09%	37.4 (Jonqueres de jonc boval...)
8 HÀBITATS RUPÍCOLES						
82 Vegetació casmofítica de parets i cingleres						
8210	Costers rocosos calcàris amb vegetació rupícola	No prioritari	51,06	2,53%	0,69%	62.1111 (Roques calcàries... de les contrades mediterrànies) 62.12 (Roques calcàries... de l'alta muntanya pirinenca) 62.151 (Roques calcàries... de l'estatge montà i...) 62.152 (Roques calcàries ombrejades...)
9 BOSCOS						
92 Boscos caducifolis mediterranis i submediterranis						
92A0	Alberedes, salzedes i altres boscos de ribera	No prioritari	54,509	2,70%	0,74%	44.1412 (Salzedes...) 44.6111+ (Alberedes... amb vinca...) 44.6112+ (Alberedes... amb roja...) 44.612 (Alberedes... amb lliri pudent...) 44.62 (Omedes...) 44.637+ (Freixenedes de <i>Fraxinus angustifolia</i> ...)
95 Boscos de coníferes de muntanyes mediterrànies						
9540	Pinedes mediterrànies	No prioritari	1862,423	92,17%	25,30%	42.8217 (Pinedes de pinastre...) 42.8315 (Pinedes de pi pinyer...) 42.8411+ (Pinedes de pi blanc... amb sotabosc de màquies o garrigues de margalló...) 42.8412+ (Pinedes de pi blanc... amb sotabosc de garrigues de coscoll...) 42.8413+ (Pinedes de pi blanc... amb sotabosc de màquies o garrigues d'alzinar...) 42.8414+ (Pinedes de pi blanc... amb sotabosc de brolles calcícoles, de les contrades mediterrànies) 42.8415+ (Pinedes de pi blanc... amb sotabosc de brolles calcícoles, de les contrades interiors) 42.8416+ (Pinedes de pi blanc... amb sotabosc de brolles silvícoles...) 42.8418+ (Pinedes de pi blanc (<i>Pinus halepensis</i>) amb sotabosc de càrritx...)
			2.020,55	100,00%	27,44%	

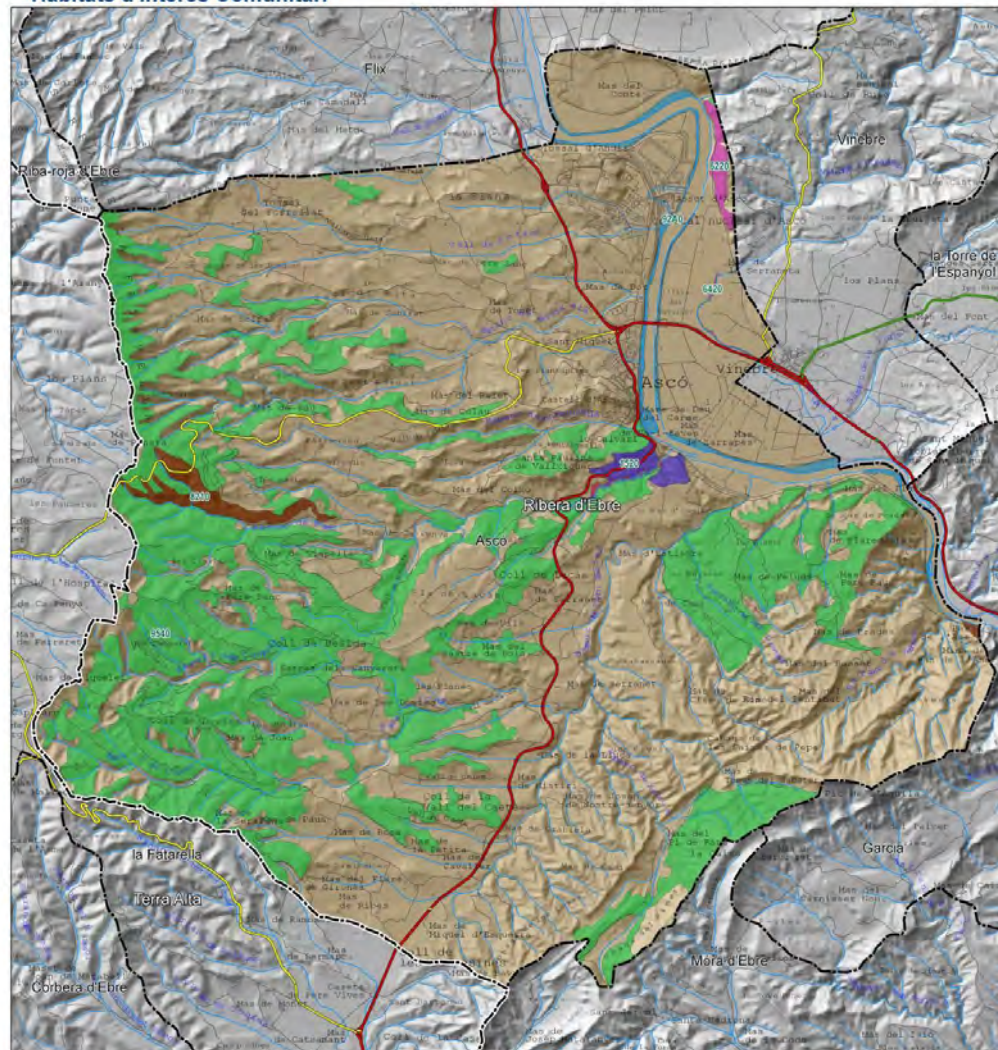
Data de publicació: 22/05/2006

Data d'actualització: 19/11/2007

 Font:
 MEDI AMBIENT I SOSTENIBILITAT. Departament de Territori i Sostenibilitat. Generalitat de Catalunya



Hàbitats d'Interès Comunitari



FONT: Cartografia dels Hàbitats d'Interès Comunitari a Catalunya 1:50.000. Departament de Territori i Sostenibilitat. Medi Ambient i Sostenibilitat. Base topogràfica 1:25.000 (ED50). Data creació 2008. Institut Cartogràfic de Catalunya

ELABORACIÓ: pròpia

Llegenda

CODI NOM

- 1520*, Vegetació gipsícola ibèrica (Gypsophiletalia)
- 6220*, Prats mediterranis rics en anuals, basòfils (Thero-Brachypodietalia)
- 6420, Jonqueres i herbassars graminoides humits, mediterranis, del Molinó-Holoschoenion
- 8210, Costers rocósos calcaris amb vegetació rupícola
- 92A0, Alberedes, salzedes i altres boscos de ribera
- 9540, Pinedes mediterrànies

(*): HIC Prioritari

Planimetria ~ Limit Terme Municipal

PLA D'ORDENACIÓ MUNICIPAL



Ajuntament d'Ascó

INFORME DE SOSTENIBILITAT
AMBIENTAL PRELIMINAR

0 500 1.000 1.500 m



CONSULTOR:

Abril22 estudi ambiental

3.2.2. Biodiversitat

L'àmbit d'estudi s'insereix en el mosaic agroforestal propi de les terres de l'Ebre que reuneix alhora una extensió encara important de boscos (dividida entre grans àrees forestals i en taques de bosc aïllades), una fragmentació forestal a les zones de conreu de fruita seca dominats i la pressió pel creixement urbanístic i la proliferació d'infraestructures de transport.

Encara que aquesta inestabilitat creixent es pot relacionar amb el caràcter relativament banal de les seva flora i fauna, la presència de l'Ebre i de les serres que envolten el terme, i així mateix la localització relativament propera de diferents espais de protecció, propicien una gran varietat d'ambients que permet l'establiment d'una biodiversitat considerable.

Mamífers

Entre els mamífers hem de destacar els ratpenats grans de ferradura (*Rhinolophus ferrumequinum*), el gat fer (*Felis silvestris*). També són característics el senglar (*Sus scrofa*), la geneta (*Genetta genetta*), la fagina (*Martes foina*), el teixó (*Meles meles*), el turó (*Mustela putorius*) i la musarañita (*Suncus etruscus*). El grup més abundant són els de règim alimentari fonamentalment vegetarià, com ara l'esquirol (*Scirius vulgaris*), el liró comú (*Elyomis quercinus*) o el ratolí de bosc (*Apodemus sylvaticus*).

Cal destacar que en l'àmbit de l'espai de la Xarxa Natura 2000 Serra de Montsant-Pas de l'Ase (ES5140017), s'inclou diferents espècies de ratpenats de l'Annex II de la Directiva Hàbitats presents en els Llocs d'Importància Comunitària:

- *Miniopterus schreibersii* (Rat penat de cova)
- *Myotis blythii* (Rat penat orellut mitjà)
- *Myotis capaccinii* (Rat penat de peus grans)
- *Rhinolophus euryale* (Rat penat mediterrani de ferradura)
- *Rhinolophus ferrum-equinum* (Rat penat gran de ferradura)
- *Rhinolophus hipposideros* (Rat penat petit de ferradura)
- *Myotis myotis* (Rat penat orellut gran)

Reptils

Els rèptils són representats pels saures, els ofidis i les tortugues. A les Terres de l'Ebre s'hi troba la sargantana ibèrica (*Podracis hispanica*), la sargantana de cua roja (*Acanthodactylus erythurus*), el llangardaix ocel·lat (*Lacerta lepida*), el dragó comú (*Tarentola mauritanica*), la serp ferradura (*Coluber hippocrepis*), la colobra llisa europea (*Coronella austriaca*), la colobra llisa meridional (*Coronella girondica*), l'escurçó ibèric (*Vipera latasti*), la tortuga mediterrània (*Testudo hermanni*) i la tortuga d'aigua ibèrica (*Mauremys caspica*).

Avifauna

La meitat sud-est d'Ascó (un 31% de la superfície total del municipi) es defineix un àrea important per la conservació de les aus (veure apartat 3.6.4. Espais protegits i singulars) on la seva rellevància ornitològica resideix especialment en la presència de repinyaires; Bultó comú (*Gyps fulvus*), Aufrany (*Neophron percnopterus*), Àguila marcenca (*Circaetus gallicus*), Àguila daurada (*Aquila chrysaetos*), Àguila cuabarrada (*Hieraetus fasciatus*), Falcó peregrí (*Falco peregrinus*) i Duc (*Bubo bubo*).

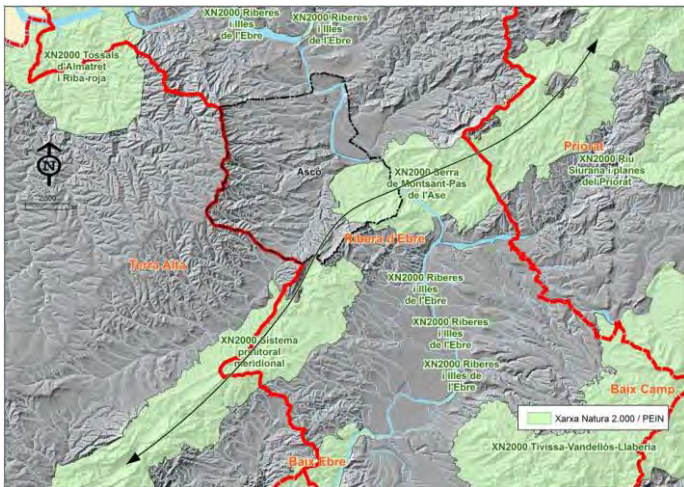
3.2.3. Zones d'interès per a la connectivitat ecològica

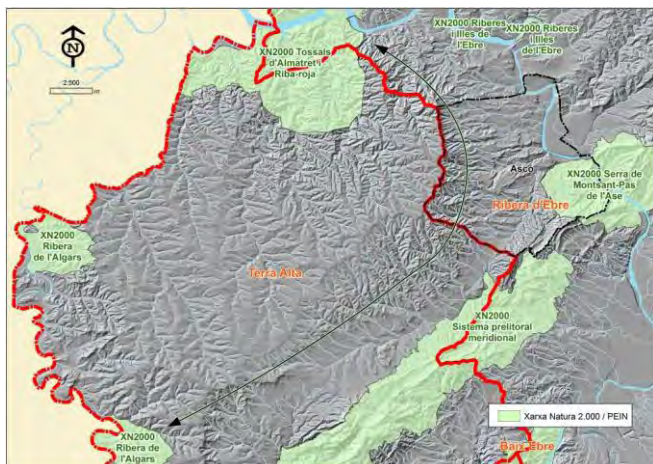
Serra de l'Àliga i Pas de l'Ase (sistema de connexió els Ports–Serra de Pandols i Cavalls–Montsant)

Delimitant el terme al sud-est localitzem l'espai muntanyós –com un dels braços que estén la Serralada Prelitoral– de la Serra de l'Àliga (pic de l'Àguila 487 m) i un conjunt de contraforts i barrancs que descendeixen perpendiculars, que constitueix una zona de connexió entre els espais d'interès natural (PEIN i Xarxa Natura 2000) *Sistema prelitoral meridional (ES5140011)* i la *Serra de Montsant- Pas de l'Ase (ES5140017)*.

Aquest espai forma part del sistema de connexió els Ports – Serra de Pandols i Cavalls – Montsant que esdevé un connector ecològic d'importància nacional que fa d'unió entre les muntanyes ibèriques i les del litoral català.

Aquest gran sistema connector, en el nostre àmbit connecta l'extrem nord de les serres de Pandols – Cavalls amb la del Montsant pel Pas de l'Ase. En aquest punt on el riu Ebre travessa la serralada prelitoral, es forma un dels principals “punts calents” de la connectivitat ecològica de tota Catalunya.





Serra de la Fatarella (sistema de connexió Tossals d'Almatret i Riba-roja–Ribera d'Algars)

Delimitant el terme a l'est localitzem la serra de la Fatarella on la seva vessant est cau bruscament damunt la vall de l'Ebre, marcada pel domini de les Pinedes de pi blanc amb sotabosc de garrigues o per brolles calcícoles de romaní. Aquesta forma part del sistema de connexió de les serres de Riba-roja – Ribera d'Algars. Espai morfològicament allargat de connexió entre els espais d'interès natural (PEIN i Xarxa Natura 2000) *Tossals d'Almatret i Riba-roja (ES5140012)* i *Ribera d'Algars (ES5140003)*.

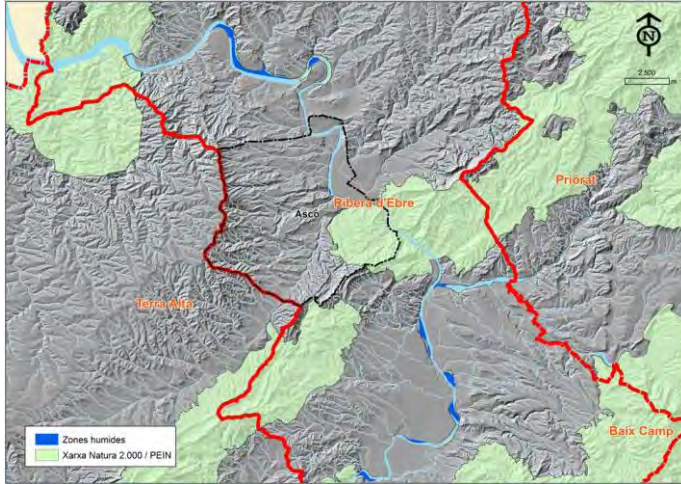
Riu Ebre (Corredor biològic i sistema de connexió illes de l'Ebre)

El riu Ebre travessa el terme a llevant amb una vegetació de ribera molt antropitzada de canyissars, alberedes i pollancredes de la terra baixa.

A més de considerar el riu Ebre com a gran corredor biològic, cal considerar-lo com a espai connector de les illes existents al llarg del seu transcurs. El conjunt de les illes fluvials de l'Ebre representen un rosari de biòtops pont que faciliten el desplaçament de multitud d'ocells de zones humides, des dels aiguamolls litorals - majoritàriament el delta de l'Ebre-, vers l'interior de la península Ibèrica.

En aquest sentit, en el nostre terme a partir de la zona humida de l'Illa d'Ascó trobem:

- Aigües amunt
 - els espais d'interès natural (PEIN i Xarxa Natura 2000) Riberes i Illes de l'Ebre i Tossals d'Almatret i Riba-roja.
 - les zones humides Meandre de Flix i Sebes i Meandre de Riba Roja.
- Aigües avall
 - els espais d'interès natural (PEIN i Xarxa Natura 2000) Serra de Montsant-Pas de l'Ase i Riberes i Illes de l'Ebre.
 - les zones humides Aiguabarreig Siurana-Ebre, Illa i galatxo de Subarrec i l'Illa del Galatxo.



Sistema de connectors fluvials

En el terme d'Ascó hi trobem el sistema de connectors fluvials format per les valls i barrancs que recullen les aigües de les serres de la Fatarella i de l'Àliga.

Cal destacar especialment el Barranc del Forn Teuler i els seus afluents, que recull aigües d'ambdues serres, i actua com a connector fluvial del sistema Serra de la Fatarella – Sistema prelitoral meridional – Serra de Montsant. Cal destacar també el Barranc de la Gala que neix a la Serra de la Fatarella i desemboca a l'Ebre aigües avall de l'Illa d'Ascó.

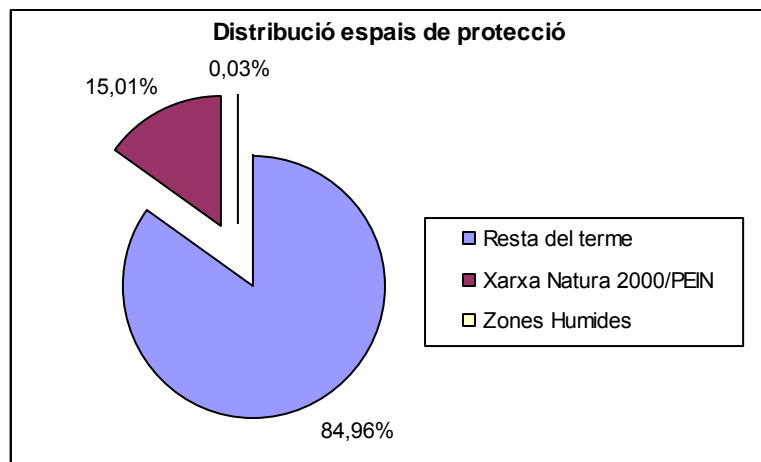
Elements perturbadors de la permeabilitat ecològica

S'identifiquen tot seguit, els principals elements presents que dificulten la permeabilitat ecològica al nostre àmbit:

Localització d'infraestructures lineals a banda i banda del riu Ebre, que actuen com a barreres. La línia de ferrocarril Barcelona- Flix que transcorre pel marge dret del riu dins del terme d'Ascó i el tram de la carretera C-12 de Vinebre a Garcia que transcorre pel marge esquerre fora ja del terme d'Ascó.

- L'efecte barrera de les infraestructures lineals. El de la carretera C-12b d'Ascó a les Camposines que travessa l'espai de connexió entre la serra de la Fatarella i la serra de l'Àliga. Així com el de la futura variant d'Ascó.
- La recessió del sòl agrícola que pot afectar directament al mosaic agroforestal existent al terme.
- L'impacte produït per la proliferació de parcs eòlics tan a la Serra de la Fatarella com a la de l'Àliga.

3.2.4. Espais protegits i singulars



Es descriu tot seguit, els diferents espais naturals singulars i/o de protecció, que afecten l'àmbit del terme municipal d'Ascó. Al final de l'apartat s'inclou igualment una taula resum amb els espais detectats, indicat tipologia, nom i percentatges de distribució, així com un mapa temàtic d'aquests.

Espais Naturals de Protecció Especial (ENPE)

La llei 12/1985, de 13 de juny, d'espais naturals estableix les modalitats de protecció especial següents: Parcs nacionals, Paratges naturals d'interès nacional, Reserves naturals integrals, Reserva natural parcial, Parcs naturals. La llei 3/1988, de 4 de març, de protecció dels animals estableix una altra figura de protecció: Reserva natural de fauna salvatge.

L'àmbit del terme no es troba afectat per cap Espai natural de protecció especial. El ENPE més pròxim correspon al Parc Natural del Montsant a més d'11 Km al nord-est del municipi.

Xarxa Natura 2000 (LIC+ZEPA)

Espais naturals de Catalunya que formen part per a la xarxa Natura 2000. Aquests espais poden haver estat proposats com a Zones d'Especial Protecció per a les Aus (ZEPA), d'acord amb la Directiva 79/409/CEE, o com a Llocs d'Importància Comunitària (LIC), d'acord amb la Directiva 92/43/CEE.

El sud-est del terme es troba inclòs dins l'espai de muntanya interior **Serra de Montsant-Pas de l'Ase (ES5140017)**, proposat com LIC i ZEPA. L'Ebre, aigües avall de l'Illa d'Ascó es troba també inclòs dins d'aquest espai.

Al sud del terme es localitza l'espai de muntanya interior **Sistema prelitoral meridional (ES5140011)**, proposat com LIC i ZEPA. Una petita part del límit sud de terme (3,4 ha) s'endinsa dins d'aquest espai.

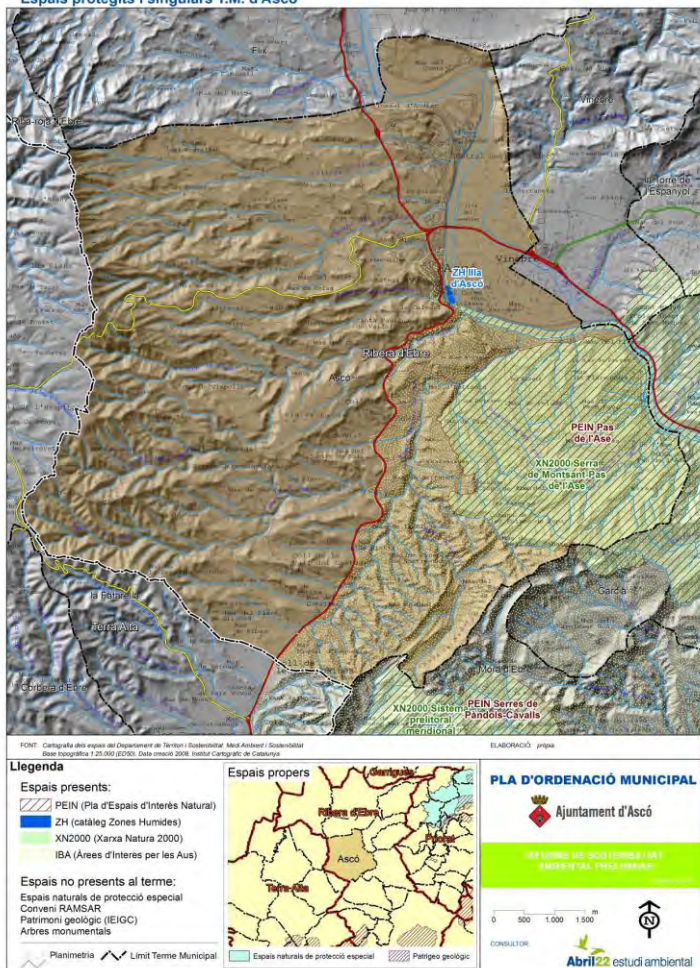
Pla d'espais d'interès natural

El Pla d'espais d'interès natural (PEIN) estableix la xarxa d'espais naturals protegits a Catalunya. Segons es reflecteix a la Llei 12/1985, d'espais naturals, el PEIN estableix una xarxa d'espais naturals representativa de la riquesa paisatgística i la diversitat biològica del territori de Catalunya. Mitjançant les normes del PEIN, s'estableix un règim de protecció bàsic aplicable en la totalitat del seu àmbit.

Els espais anteriors de la Xarxa natura 2000 que afecten el terme, també estan delimitats com PEIN:

- PEIN **Pas de l'Ase (codi 1680)**, al sud-est del terme.
- PEIN **Serres de Pàndols-Cavalls (codi 1300)**, al sud del terme.

Espais protegits i singulars T.M. d'Ascó



Zones humides

La Direcció General de Medi Natural ha elaborat l'Inventari de les zones humides de Catalunya, per conèixer la seva localització, extensió, característiques i particularitats amb objecte de fomentar-ne una gestió adequada. Aquest inventari pretén:

- Facilitar l'aplicació i el compliment del que disposa l'article 11.1 de la Llei 12/1985, d'espais naturals, en relació amb la protecció de les zones humides.
- Constituir la base per a la redacció dels futurs plans sectorials de zones humides corresponents a les conques internes de Catalunya, a la conca de l'Ebre i a la del Xúquer.

Al sud de la vila d'Ascó, es situa la zona humida **Illa d'Ascó (codi 19003001)**, ben a la vora del casc urbà i en el marge dret de l'Ebre, ocupant una superfície de 2,3 hectàrees. Es tracta d'una illa de petites dimensions que allotja un tamarigar de *Tamarix canariensis* i *T. Africana* ben estructurat, obert i lluminós. També hi ha peus aïllats d'àlber (*Populus alba*) i salze blanc (*Salix alba*) (hàbitat d'interès comunitari, 92A0).

El conjunt de les illes fluvials de l'Ebre representen un rosari de biòtops pont que faciliten el desplaçament de multitud d'ocells de zones humides, des dels aiguamolls litorals - majoritàriament el delta de l'Ebre-, vers l'interior de la península Ibèrica. En tenir una problemàtica ambiental força semblant, convindria plantejar-se la seva gestió i conservació de forma global. En aquest sentit La proximitat a Ascó i els problemes que això genera (caça furtiva, sobrefreqüentació humana, etc.); limita l'interès natural de l'illa, especialment com a punt de nidificació d'ocells.

Avifauna

Pla de recuperació del trencalòs. La delimitació d'aquest pla està aprovat i descrit en el Decret 282/1994 de 29 de setembre, DOGC num. 1972- 14.11.1994. Tot l'àmbit de les terres de l'Ebre es troba exclòs dels límits del Pla de recuperació del trencalòs.

Zones de protecció i àrees prioritàries per les aus. Mitjançant la Resolució MAH/3627/2010 de 25 d'octubre, es delimiten les àrees prioritàries de reproducció, alimentació, dispersió i concentració local de les espècies d'aus amenaçades a Catalunya, i es dona publicitat de les zones de protecció per a l'avifauna amb la finalitat de reduir el risc d'electrocució i col·lisió amb les línies elèctriques d'alta tensió.

- **Zona de protecció per a l'avifauna amb la finalitat de reduir els riscos d'electrocució i de col·lisió amb les línies elèctriques d'alta tensió.** La delimitació d'aquestes zones incorpora les zones ZEPA de Xarxa Natura 2000 junt als àmbits d'actuació dels plans de recuperació d'aus i de les zones més sensibles per a les aus amenaçades de Catalunya. Tot el terme d'Ascó es troba dins la delimitació d'aquestes zones de protecció.

- **Àrees prioritàries per l'avifauna.** Tot l'àmbit del terme (a excepció de l'espai ja protegit de la xarxa natura 2000, ES5140017- Serra de Montsant-Pas de l'Ase) forma part de la delimitació de les àrees prioritàries de reproducció, alimentació, dispersió i concentració local de les espècies d'aus amenaçades.

Àrees d'Interès per les Aus (IBA). El programa internacional de conservació de les àrees importants per la conservació de les aus, desenvolupat per la xarxa de socis BirdLive Internacional, persegueix com objectiu fonamental la identificació, conservació i gestió dels llocs essencials per les aus a nivell mundial. L'inventari de les IBA, a esdevingut a Espanya una base important per la protecció d'espais naturals mitjançant la Xarxa Natura 2000, i així mateix té una important difusió entre les administracions públiques com a instrument de treball en els procediments d'avaluació ambiental.

La meitat sud-est d'Ascó està inclosa en l'IBA amb codi 147 "*Puertos de Beceite – Monte Turmell (Teruel, Terragona, Castellón)*" que amb una superfície de 107.000 hectàrees discorre per un àrea muntanyosa d'uns 50 kilòmetres per les províncies de Tarragona, Castelló i Terol. Aquesta IBA, es defineix com un àmbit de roques calcàries i conglomerats, de barrancs i penya-segats, dominada per pinedes de pi blanc, àrees de roure, alzina i importants extensions de matoll. La seva rellevància ornitològica resideix especialment en la presència de repinyaires; bultó comú (*Gyps fulvus*), Aufrany (*Neophron percnopterus*), àguila marcenca (*Circaetus gallicus*), àguila daurada (*Aquila chrysaetos*), àguila cuabarrada (*Aquila fasciata*), falcó peregrí (*Falco peregrinus*) i duc (*Bubo bubo*). Aquesta IBA ocupa un àrea dins del terme de 2.261 hèctares, que suposa un 31% de la superfície total del municipi i un 2% de la superfície total de l'IBA 147.

Arbres monumentals

El valor monumental, històric o científic que tenen diferents exemplars d'espècies arbòries fa que formin part del patrimoni cultural de Catalunya i que sigui d'interès públic la seva conservació i protecció. Amb aquest objecte, s'elabora el catàleg arbres i arbredes monumentals de Catalunya inclosos des de la primera Ordre de declaració de l'any 1987 (DECRET 214/1987 sobre declaració d'Arbres Monumentals) fins la de l'any 2005 (Ordre DMAH/228/2005, DOGC 4393 de 2 de maig de 2005). Els arbres declarats monumentals es consideren protegits, implicant la prohibició de tallar-los i de arrencar-los totalment o parcialment, així com de danyar-los per qualsevol mitjà

En l'àmbit del municipi no es localitza cap arbre monumental inclòs al catàleg arbres i arbredes monumentals de Catalunya.

Cal assenyalar però, que al terme municipal d'Ascó poden destacar-se un conjunt d'arbres que per la seva particularitat científica o la seva història, per les mides excepcionals dins la seva espècie o per la seva edat son mereixedors de mesures de protecció.

Patrimoni geològic

L'Inventari d'Espais d'Interès Geològic de Catalunya (IEIGC) és una selecció d'afloraments i llocs d'interès geològic, de major rellevància científica i didàctica -sota criteris de representativitat, excepcionalitat i diversitat- que en conjunt testimonien l'evolució geològica del territori català i que cal preservar com a patrimoni geològic. L' IEIGC es un instrument tècnic i alhora divulgador que posa el coneixement del patrimoni geològic a l'abast de tothom, com a primer pas per a la seva conservació.

En relació al patrimoni geològic present al municipi, indicar que l'àmbit no es troba inclòs o pròxim a cap espai d'interès geològic catalogat a l'Inventari d'Espais d'Interès Geològic de Catalunya.

S'assenyalen a continuació els espais d'interès geològic més propers al terme d'Ascó, corresponents tots ells al domini *Català*:

- *Successió turbidítica paleozoica de Poboleda - Vilella Alta* (codi 308) a 14 kilòmetres al nord-est del terme. La geozona Vilella Alta - Poboleda forma part i és representativa de l'aflorament de materials del Carbonífer més ampli de les Serralades Costaneres Catalanes.
- *Mines de Bellmunt del Priorat* (codi 309) a uns 11 kilòmetres al est del terme. Bellmunt del Priorat és una zona d'interès geològic degut a les mineralitzacions que hi podem trobar.
- *Serres de Tivissa i de la Creu* (codi 312) a uns 14 kilòmetres al sud-est del terme. Les serres de Tivissa i de la Creu formen part de la Zona d'Enllaç, però a diferència d'altres serres de la vora, aquestes quasi no estan afectades per el Feix d'Encavalcaments i plecs de Portalrubió-Vandellòs
- *Vall de l'Ebre a Miravet* (codi 313) a uns 9 kilòmetres al sud del terme. A la Vall de l'Ebre de Xerta a Miravet, el riu Ebre s'encaixa i travessa les Serralades Costaneres Catalanes.
- *Pinell de Brai* (codi 314) a uns 13 kilòmetres al sud-oest del terme. L'estació del Pinell de Brai, es localitza dins de la Conca de Móra, l'única conca cenozoica, principalment paleògena, desenvolupada en compressió.
- *Prat del Comte – Fontcalda* (codi 315) a uns 14 kilòmetres al sud-oest del terme. La geozona es localitza just al límit entre la Conca de l'Ebre i la Serralada Costanera Catalana.

Espai de protecció	Nom	Sup. de l'espai (ha)	Sup. Inclosa al terme (ha)	Percentatge vs. el terme (%)	Percentatge vs. l'espai (%)
Xarxa Natura 2000	ES5140017 Serra de Montsant-Pas de l'Ase	19.531,530	1.101,617	14,96%	5,64%
	ES5140011 Sistema prelitoral meridional	51.679,790	3,429	0,05%	0,01%
PEIN	1680 Pas de l'Ase	7.769,500	1.101,617	14,96%	14,18%
	1300 Serres de Pàndols-Cavalls	9.647,530	3,429	0,05%	0,04%
Zones Humides	19003001 Illa d'Ascó	2,349	2,349	0,03%	100,00%
			2.212,441	30,05%	

3.3. Usos del sòl

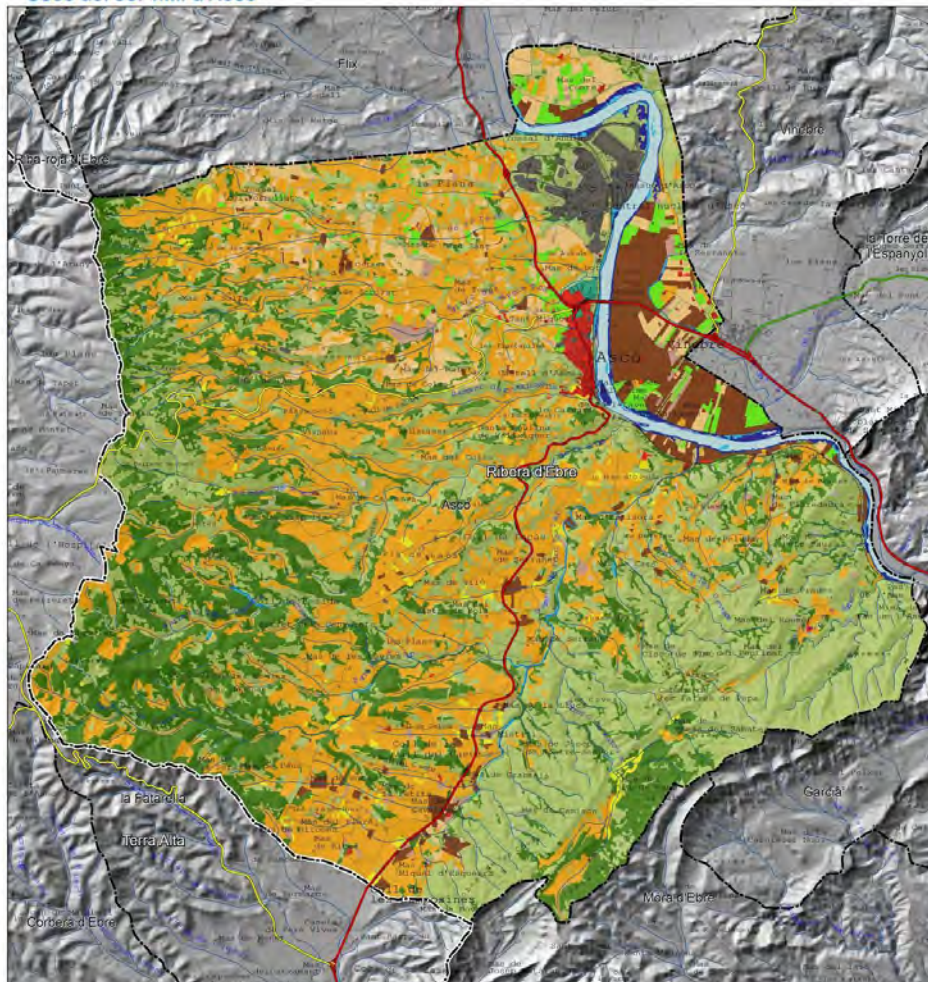
El terme municipal d'Ascó te una superfície total de 7.363 Ha. El nou planejament comportarà una nova demanda de sòl que anirà lligada a una ocupació física d'aquest. Es rellevant en aquest sentit, conèixer la identitat del sòl i el usos actuals que es desenvolupen al nostre àmbit.

Amb aquest objectiu, s'ha realitzat un mapa dels usos del sòl a partir del Mapa de Cobertes del Sòl de Catalunya (MCSC v3) actualitzat al 2009, mitjançant processos de requalificació i partint com a base de la classificació del Mapa d'usos del sòl de 2002 disponible a les bases cartogràfiques del Departament de Medi Ambient i Habitatge.

Segons aquest usos al terme d'Ascó, la superfície ocupada per boscos, bosquines i prats es quasi d'un 62% i així mateix la superfície conreada representa més d'un 28% que suposa una superfície total del 90%. Cal destacar la reduïda superfície predominantment antròpica del terme, amb un 6%, que correspon a zones industrials i comercials, infraestructures viàries, nuclis urbans i urbanitzacions.


Usos	T.M. ASCO			CATALUNYA		
	Nº cel·les (10x10 m)	Area (ha)	Percentatge (%)	Nº cel·les (10x10 m)	Area (ha)	Percentatge (%)
0 Sense dades	0	0	0,00%	0	0	0,00%
1 Fora de l'àmbit de Catalunya	0	0	0,00%	0	0	0,00%
2 Aigua continental	12208	122	1,66%	2362629	23.626	0,74%
3 Aigua marina	0	0	0,00%	53044	530	0,02%
4 Congestes	0	0	0,00%	2009181	20.092	0,63%
5 Vies de comunicació	3317	33	0,45%	2963622	29.636	0,92%
6 Zones urbanitzades	4163	42	0,57%	10793524	107.935	3,36%
7 Zones esportives i lúdiques	686	7	0,09%	1240055	12.401	0,39%
8 Zones industrials i comercials	9555	96	1,30%	3731583	37.316	1,16%
9 Conreus herbacis de secà	7157	72	0,97%	38613710	386.137	12,03%
10 Conreus herbacis de regadiu	11183	112	1,52%	17666792	176.668	5,50%
11 Fruiters de secà	215760	2.158	29,30%	19324792	193.248	6,02%
12 Fruiters de regadiu	30274	303	4,11%	7760009	77.600	2,42%
13 Vinya	28287	283	3,84%	6582605	65.826	2,05%
14 Altres conreus	5680	57	0,77%	1697287	16.973	0,53%
15 Prats supraforestals	0	0	0,00%	9056044	90.560	2,82%
16 Bosquines i prats	253320	2.533	34,41%	57733163	577.332	17,98%
17 Bosc d'escleròfil·les	0	0	0,00%	29302622	293.026	9,13%
18 Bosc de caducifolis	4524	45	0,61%	25247032	252.470	7,86%
19 Bosc d'aciculifolis	143634	1.436	19,51%	76389044	763.890	23,79%
20 Bosc perennifoli	0	0	0,00%	475579	4.756	0,15%
21 Vegetació de zones humides	2974	30	0,40%	1258975	12.590	0,39%
22 Sòl amb vegetació escassa o nul·la	3535	35	0,48%	6174863	61.749	1,92%
23 Zones cremades	0	0	0,00%	197718	1.977	0,06%
24 Sorral·ls i platges	0	0	0,00%	427030	4.270	0,13%
		7.363	100,00%		3.210.609	100,00%


Usos del sòl T.M. d'Ascó



FONT: Usos del sòl a partir del Mapa de Cobertes del Sòl de Catalunya V.3 (MC/SC3; actualitzaci 2009). Dpt. de Territori i Sostenibilitat. Medi Ambient i Sostenibilitat. Base topogràfica 1:25.000 (ED50). Data creació 2009. Institut Cartogràfic de Catalunya

ELABORACIÓ: pròpia

Legenda		PLA D'ORDENACIÓ MUNICIPAL  Ajuntament d'Ascó INFORME DE SOSTENIBILITAT AMBIENTAL PRELIMINAR <small>2012-2015</small>
Usos del Sòl Aqua continental Vies de comunicació Zones urbanitzades Zones esportives i lúdiques Zones industrials i comercials Conreus herbacis de secà Conreus herbacis de regadiu Fruïters de secà Planimetria Limit Terme Municipal	Fruïters de regadiu Vinya Altres conreus Bosquines i prats Bosc de caducifolis Bosc d'aciculifolis Vegetació de zones humides Sòl amb vegetació escassa o nul·la	

0 500 1.000 1.500 m
 CONSULTOR: 

3.4. Qualitat del paisatge

El paisatge d'Ascó es també un paisatge de contrastos que es configura vertebrat per tres grans elements, la Serra de la Fatarella, la Serra de l'Àliga i el riu Ebre amb la seva xarxa hidrogràfica confluent.

En base al Catàleg del paisatge de les Terres de l'Ebre a una escala regional, el terme municipal d'Ascó es troba dominat per un àmbit paisatgístic de les planes interiors, encara que el sector oest conformat per la serra de la Fatarella s'engloba dins d'un paisatge d'*Altiplans* i el nord-est del terme sota l'influència de la serra de l'Àliga s'engloba dins de l'àmbit de les *Serres*.



Altiplans i plana interior al municipi d'Ascó. FONT: Elaboració pròpia.

El terme d'Ascó queda inclòs en l'unitat de paisatge Costers del Segre que Pertany majoritàriament a la comarca de la Ribera d'Ebre, i en menor mesura a les comarques de la Terra Alta, el Segrià i les Garrigues.

Destaquem pel nostre àmbit els principals trets distintius d'aquest paisatge:

- És caracteritzada per un clima mediterrani subàrid i estar formada pels costers que s'originen a la Terra Alta i les Garrigues Altes, i que descendeixen vers el riu Ebre.
- Territori forestal amb alguns conreus als fons de vall, principalment d'oliveres. A les terrasses fluvials del riu Ebre hi apareixen conreus de regadiu de fruita dolça, vinya i horta.
- Assentament situats a la mateixa vora del riu Ebre, que responen a la millor accessibilitat i per altra banda, els pobles situats a una certa distància de l'eix del riu, localitzats en indrets més elevats, segurs, i amb disponibilitat de terres planes per poder conrear.
- La vasta escala d'aquests paisatges, les seves amples panoràmiques subratllades pel riu Ebre que creua la unitat de nord-oest a sud-est i l'harmonia del patrons d'oliveres en suau transició



Feixes amb murs de pedra seca. FONT: *Elaboració pròpia*

amb la vegetació natural configurats per la topografia a l'eix dels fons de vall i pels murs de pedra seca.

- La torre de refrigeració del complex nuclear d'Ascó, un dels elements més destacats del paisatge dels vessants de l'Ebre, tant per les seves dimensions com pel seu significat.

Igualment destaquem els principals valors d'aquest paisatge al terme d'Ascó:

- Espai d'Interès Natural Pas de l'Ase.
- Castell d'Ascó.
- Escenaris de la batalla de l'Ebre.
- Conreus de fons de barranc.
- Curs fluvial de l'Ebre.
- Mosaics agroforestals localitzats arreu dels vessants nord i sud de la unitat.
- Diversos indrets amb significat religiós-espiritual, amb presència d'ermites.
- Terrasses de murs de pedra seca lligats a l'olivera.
- Boires hivernals.
- Els fondos que descendeixen de l'Altiplà de la Terra Alta fins el riu Ebre, representen uns paisatges molt singulars

Es realitza tot seguit una descripció qualitativa dels principals valors paisatgístics, diferenciant els ecològics dels culturals (històrics, religiosos, identitaris), socials i estètics. Identificant els principals elements –tangibles i intangibles- i àrees d'interès per la seva singularitat, representativitat, integritat, raresa, rellevància social o harmonia del conjunt.

Atès que els elements que conformen els paisatges reconeguts (espais naturals de protecció especial, proposta de xarxa Natura 2000, hàbitats de Catalunya, zones humides, etc...) s'identifiquen i descriuen en apartats posteriors de l'Informe de sostenibilitat ambiental preliminar, a continuació ens centrarem especialment en aquells que no tenen reconeixement normatiu:



Búnquer al camí dels Reguers actualment rehabilitat.



Restes del Castell d'Ascó.

Entre els **valors històrics** destaquem:

- El conjunt de marges de pedra seca que recobreixen la pràctica totalitat del territori.
- Els paisatges dels espais de la batalla de l'Ebre; els punts per on l'exèrcit va travessar el riu, els vestigis de trinxeres, el búnquer al camí dels Reguers actualment rehabilitat. Malgrat tot, en aquest àmbit no hi ha massa vestigis de la batalla de l'Ebre que siguin visibles.
- El castell, les muralles i la torreta de la vila són elements destacats del patrimoni arquitectònic, com a Bens Culturals d'interès Nacional (BCIN)
- Entre els jaciments arqueològics amb valor històric lligat al paisatge destaquen els poblats del ferro-ibèric amb estructures conservades; Forn Tauler (I) i Mugrons. Així mateix destaquem la vil·la Romana de l'Alt imperi Forn Tauler (II), també amb estructures conservades.
- S'identifiquen al terme diferents peus d'oliveres que destaquen per la seva singularitat i/o monumentalitat.

Entre els **valors religiosos i espirituals** destaquem:


- El conjunt d'ermites d'Ascó (Sant Miquel, Mare de Déu del Carme, lo Calvari, la de Santa Paulina de Vallxiquer, Mare de Déu del Remei, i Sant Joan).
- Les Festes de Sant Antoni d'Ascó, declarada "Festa Patrimonial d'Interès Nacional".

Entre els **valors simbòlics i identitaris** destaquem:

- El pas de l'Ase i el pic de l'Àguila (485 m) com a punt més alt de la serra de l'Àguila.
- La serra de la Fatarella en conjunt i la punta de l'Home (552 m) en concret, que limita amb els municipis d'Ascó, Flix i Riba-roja d'Ebre i la Fatarella.
- L'àmbit fluvial de l'Ebre es considera com un element de base que constitueix la idiosincràsia de les poblacions de ribera. Alguns elements o espais fluvials significatius; la illa d'Ascó, el record dels llaguts, la navegació fluvial, el camí de sirga, els fragments de bosc de ribera.
- Diversos emplaçaments de l'entorn del nucli urbà d'Ascó, com el castell, tenen un gran valor simbòlic.

Entre els **valors socials** destaquem:

- Les rutes i senders senyalitzats que transcorren pel terme; el GR- 99 de Flix a Móra d'Ebre, el camí de Sirga d'Ascó a Mora de l'Ebre, el Camí de Barbers també inclòs al Gr-99 que permet franquejar el congost del Pas de l'Ase.
- L'àrea de lleure Mas de Prades amb vistes panoràmiques.



Punta de l'Àguila i Pas de l'Ase. FONT: Elaboració pròpia.

Entre els **valors productius** destaquem:

- Amb relació als valors productius del paisatge, hi ha un desenvolupament incipient d'activitats lúdico-esportives vinculades als paisatges del riu Ebre, fet que ha d'eclosionar amb el projecte de navegabilitat del riu Ebre o camí de l'Ebre i la revalorització dels espais naturals existents.
- El paisatge de l'olivera vinculat a la DOP Terra Alta té un potencial valor productiu.
- Els paisatges de la memòria històrica de la batalla de l'Ebre, desenvolupats de manera incipient, poden esdevenir paisatges amb i les activitats culturals i educatives associades.

Entre els **valors estètics** destaquem:

- El paisatge del municipi està vinculats als elements morfològics rellevants que genera la topografia, caracteritzada per una seqüència de serres i valls en forma radial que tenen com a eix central el riu Ebre; la serra de la Fatarella, la Serra de l'Àguila i els seus valls i barrancs que conflueixen a l'Ebre (Vall de Peixos, Barranc de la Peixera, Barranc de la Gala, Barranc del Forn Teuler, Barranc de Barbens).
- Una singularitat d'aquesta paisatge, i una peculiaritat del conjunt de les Terres de l'Ebre, és l'existència de conreus en fons de barranc, o fondos. Es tracta de les capçaleres de barrancs, quan encara tenen poca conca de recepció i aprofitant la major disponibilitat de sòl, que són conreats amb fruiters de secà abancalats amb marges de pedra en sec. Aquest aprofitament crea un mosaic on les línies dels marges, perpendiculars al llit del barrancs, van formant estructures reticulars repetides al llarg de la vall, i contrasten amb els verds de les masses forestals de pi blanc que cobreixen el vessants. L'olivera és el conreu principal d'aquests espais.
- Per altra banda, al territori hi ha fragments de conreu de vinya a l'eix Ascó-Vinebre, que destaquen per la seva variabilitat cromàtica estacional.
- També cal destacar el contrast cromàtic entre el riu Ebre, la vegetació de ribera associada i el context d'aridesa que els envolta.
- Una singularitat pròpia d'aquesta unitat, només compartida amb la Cubeta de Móra, és la presència de boires hivernals. A l'hivern, en dies d'anticicló, aquesta boira es manté al llarg de tot el dia. És un fenomen climatològic habitual durant els mesos d'octubre a finals de gener que condiciona clarament la percepció del paisatge.



Tram del GR-99 prop del Pas de l'Ase. FONT: Elaboració pròpia.



Conreu de vinya a l'Illa. FONT: Elaboració pròpia.

3.5. Les masies i cases rurals d'Ascó

La preservació del sòl no urbanitzable i els seus valors és un dels trets més rellevants de la regulació urbanística a Catalunya.

L'article 47 del la Llei d'Urbanisme 1/2010 determina que, per a la reconstrucció i rehabilitació de les masies i cases rurals que calgui recuperar i preservar, cal que estiguin incloses en un catàleg específic de masies i cases rurals, amb vista a destinar-les a habitatge familiar, a un establiment hotelier amb exclusió de la modalitat d'hotel apartament, a un establiment de turisme rural o a activitats d'educació en el lleure.

La finalitat del catàleg és recollir les construccions rurals tradicionals, habitades o no, que permetin mantenir el teixit rural viu. L'objectiu del catàleg és incidir en el model d'ordenació del municipi, concretant criteris sobre el foment de l'habitatge preexistent, evitant per una banda el despoblament i per l'altra les noves ocupacions. La intenció del catàleg és la conservació del paisatge, el reforç de l'activitat econòmica en sòl no urbanitzable i la incidir en la sostenibilitat territorial d'acord amb els principis de l'autonomia local.

Les construccions que han de formar part del catàleg han de ser masies, cases rurals o edificacions de caràcter annex o auxiliar a les anteriors. Les edificacions pròpies del sòl no urbanitzable que no són o no han estat habitatge familiar no poden incorporar-se al catàleg de masies amb aquesta finalitat. La justificació d'inclusió de les edificacions en el catàleg han de respondre a raons arquitectòniques, històriques, mediambientals, paisatgístiques o socials, entenent com a socials aquelles que afavoreixen el reequilibri territorial i econòmic i permeten la recuperació de la població ja sigui com a primera residència o com a segona.

Cal diferenciar el catàleg de l'inventari. El catàleg de masies és un document normatiu que, a través de fitxes detallades, ofereix una protecció física i determina els mecanismes d'intervenció en totes les masies i cases rurals seleccionades. L'inventari és el recull informatiu de totes les edificacions o assentaments en el medi rurals, on es detallen les seves característiques físiques i administratives actuals. L'inventari serà la base per a la tria de les edificacions que formaran part catàleg.

En el present document s'adjunta, un recull visual de les edificacions en sòl no urbanitzable classificades per partides del municipi, el qual serà la base de l'inventari previ al catàleg. També s'adjunta la fitxa tipus per al posterior catàleg de masies i cases rurals d'Ascó.

Ascó ha estat un poble que, abans de la construcció de la Central nuclear, vivia principalment de l'agricultura i, per tant, les construccions agrícoles són bastant nombroses en tot el terme. No existeixen massa construccions de gran entitat, com en la Catalunya oriental, sinó que són volums d'una entitat mitjana i petita. Són construccions de diversos tipus i variades funcions, d'acord amb la importància del tros de terra, la mena de conreus que hi havia i les necessitats. Hi podem trobar barraques, cabanes, perxades, catxaperes, o bé cabanes i alguns masos.

Les edificacions en sòl no urbanitzable d'Ascó es poden classificar segons la seva tipologia i característiques:

Tipologies:

- **Barraques:** construcció típica del regadiu feta de canyes i troncs lligats, s'utilitzava per tenir ombra en cas de fer algun mos o un petit descans;
- **Perxada:** feta normalment per a l'animal i el carro, consta de pilars i una coberta de teula, molts cops, aprofitant un ribàs;
- **Catxaperes:** l'entrada i el seu interior és fet amb volta de canó, són de petita dimensió però la gent s'hi quedava a fer nit;
- **Cabanes:** construcció de pedra i fang, coberta d'una sola vessant, i un únic espai en el seu interior; algunes cabanes tenien pallissa al seu interior a mitja altura;
- **Masos:** construccions independents, amb coberta inclinada, de planta baixa i un pis o bé dos pisos (n'hi ha de diverses mides i tipus); era la casa del camp on s'hi quedaven a fer vida;
- **Magatzems agrícoles:** construccions més modernes que han servit per la l'emmagatzematge dels productes i eines del camp;
- **Cisternes, anjubs, sínies o pous:** construccions vinculades amb l'aigua que servien per a regar o bé per disposar d'aigua per a beure;
- **Quadres i corrals:** per tancar els animals
- **Altres construccions singulars**

Sistemes constructius:

Estructura: En les construccions del terme trobem estructures de murs de càrrega de pedra seca, de pedra rejuntada amb morter, murs de tàpia, murs de totxo ceràmic o bloc de formigó i, també, estructures metàl·liques.

Cobertes: Algunes d'elles es resolen amb bigues i llates de fusta i acabat de teula ceràmica, també n'hi ha fetes amb bigues de formigó o metàl·liques i planxa metàl·lica. En molts casos trobem planxes de fibrociment.

Acabats: Els acabats dels paraments són molts diversos, n'hi ha de pedra amb acabat de morter de calç, de pedra rejuntada, de tàpia, algunes arrebossades amb morter de ciment i pintades, també de toxo i bloc de formigó vist. Pel que fa a les fusteries, en troben de fusta, metàl·liques, portes d'acer galvanitzat i d'alumini.

Estat de conservació: En relació a aquest apartat, es troben construccions en estat molt divers, algunes totalment abandonades, amb estat ruïnós total, altres que són una ruïna parcial, altres tancades, sense cap tipus de manteniment i, també, moltes que es troben en bon estat de conservació. En funció d'aquests paràmetres es detallarà el grau d'intervenció, si la rehabilitació ha de ser total o parcial, si necessita una reforma, si pot ser o no ampliat, entre altres.

A partir de l'Inventari visual de les construccions existents en el sòl no urbanitzable, es realitzarà una proposta de les que són susceptibles a ser incloses en el catàleg.

4. EL MEDI URBÀ

4.1. Les àrees morfològiques de la població

El municipi d'Ascó presenta un nucli urbà compacte, fruit de successius creixements al llarg de la història. La zona més elevada, situada al sud del municipi configura el nucli més antic d'Ascó, caracteritzat per la topografia de forta pendent, la densitat de les edificacions i alçada d'aquestes, així com per la dimensió dels espais públics, predominant carrers estrets i tortuosos que li atribueixen un encant especial. La part baixa, més al nord del municipi, està formada per un teixit urbà més recent, situat en una zona més planera i de més fàcil accés.

L'accessibilitat del casc urbà va totalment lligada a la carretera C-12b, la qual travessa el municipi tot fent carrer. A través d'aquesta via s'accedeix al nucli urbà, principalment pel carrer dels Clots i pel carrer la Font, situat al sud del municipi i ens condueix directament a la part antiga, on els carrers tenen una amplada entre 3 i 5 metres, amb alguns culs de sac i recorreguts amb escales que dificulten la mobilitat.



Fotografia del nucli antic des de les Illes



Fotografia de la zona industrial



Foto general d'Ascó des del pont de la C-12

La zona industrial està situada al nord del municipi, a l'altra banda de l'eix de l'Ebre (c-12), on també hi trobem un complex esportiu, el cementiri municipal i el parc de bombers, juntament amb la Central nuclear. Actualment encara resten algunes parcel·les per edificar i completar el teixit industrial de la població

4.2. Ús del sòl i tipologia d'edificació

L'ús predominant del sòl urbà és el residencial, amb existència de poques activitats industrials, tallers i comercials.

El nucli urbà d'Ascó està format per un teixit urbà dens en el qual es diferencien clarament tres àmbits:

- Nucli antic: La tipologia d'habitatges és unifamiliar entre mitgeres, amb carrers estrets i tortuosos que es van adaptant a la pendent del terreny. Els carrers principals es troben en el sentit de les corbes de nivell i els secundaris, els comuniquen resultant carrers amb un fort pendent o, la majoria dels casos, a través d'escales, fet que ha permès l'aparició d'indrets que el caracteritzen. Les edificacions tenen, en la majoria d'aquest àmbit, una alçada considerable i l'ocupació és del cent per cent de la parcel·la. Aquest teixit requereix, per la seva singularitat, un estudi més acurat per tal de preservar i conservar el patrimoni històric de la població.
- Eixample 1: Comprèn aquelles àrees de creixement que s'han anat situant properes al nucli antic, on la tipologia edificatòria és també, majoritàriament, d'habitatges unifamiliars entre mitgeres. El parcel·lari pren una dimensió més generosa que en el cas anterior i és on es concentren la majoria d'activitats comercials i de serveis de la població. Els carrers principals, en aquest cas, es situen perpendiculars a la pendent del terreny,
- Eixample 2: En aquest àmbit s'inclouen aquelles tipologies edificatòries que s'han situat cap a la plana, i la tipologia edificatòria és, majoritàriament, d'habitatges unifamiliars i plurifamiliars aïllats. Formen part d'aquest paquet aquelles zones que s'han situat als límits del teixit urbà determinant àrees de colmatació al perímetre del nucli.

4.3. El viari i la urbanització

El nivell de la urbanització del nucli urbà d'Ascó es pot definir, en conjunt, com acceptable, malgrat que es troben alguns indrets amb un grau d'urbanització deficitari o inacabat, com les zones no consolidades que formen part del límit del teixit urbà que es troben en via de desenvolupament o bé per desenvolupar. També troben l'àmbit més proper del nucli amb el castell, on es va obrir una nova via o carrer que es troba totalment inacabat i que ha distorsionat la relació que els antics carrers tenien amb la muntanya que integra les runes de l'antic castell.

Els paviments de les calçades i la carretera que estructura el poble són, majoritàriament, de paviment asfàltic, tot i que en el nucli antic troben una pavimentació més acurada, a base de formigó imprès i de pedra. A l'àmbit del nucli antic no existeixen voreres, sinó que tot el paviment es troba a un únic nivell. En la zona de l'eixample, les voreres són de petites dimensions, existint-ne moltes menors de 0,90 m. També

trobem moltes barreres arquitectòniques, a causa de l'alt desnivell existent entre els carrers però que no afecten directament a la mobilitat principal del municipi.

L'enllumenat públic és divers, trobem fanals de dissenys diferents, alguns dels quals han estat col·locats durant el darrer any per reduir el consum energètic. La gran majoria de l'enllumenat però hauria d'adaptar-se per evitar la emissió de llum cap a l'atmosfera i per reduir el consum.

5. INFORMACIÓ SOCIOECONÒMICA

5.1. Abast

En aquest capítol s'analitza:

- l'evolució de la població resident,
- les principals característiques demogràfiques i socials,
- la interacció amb l'oferta i la demanda local de treball i d'habitatges
- la mobilitat intra i inter-municipal que es genera per motius treball
- el nivell de dotacions que actualment presenta el municipi d'Ascó en matèria d'equipaments comercials i col·lectius de caràcter educatiu, cultural, social i sanitari.

En base al conjunt de les anàlisis realitzades es proposen una sèrie d'hipòtesis sobre el creixement de la població en els propers dotze-quinze anys, la composició familiar de la població i sobre l'evolució del nombre de llocs de treball ubicats en el municipi. Aquestes hipòtesis s'estableixen com a base per estimar i establir diferents escenaris possibles sobre les necessitats futures respecte a l'ocupació i els usos del territori, i per preveure la dotació d'infraestructures i equipaments públics i privats necessaris per tal de mantenir i millorar la qualitat de vida dels seus habitants i la utilització dels seus recursos naturals, dins de criteris de sostenibilitat.

L'anàlisi d'indicadors d'Ascó s'ha plantejat de forma comparativa amb els que presenten 6 municipis del seu entorn donada la seva proximitat territorial i les interaccions que normalment es produeixen entre la població i les activitats localitzades en el conjunt d'aquests territoris. Els municipis considerats són limítrofes amb Ascó, 5 de la mateixa comarca de la Ribera d'Ebre – Flix, Garcia, Móra d'Ebre, Riba-Roja d'Ebre, Vinebre – i un municipi de la veïna comarca de la Terra Alta, -La Fatarella-.

Algunes de les dades que s'han fet servir en aquest anàlisi daten del Cens de població i habitatges de l'any 2001. Fins a finals de 2012 o inicis de 2013 no està previst que es publiqui el següent Cens d'habitants i habitatges de 2011.

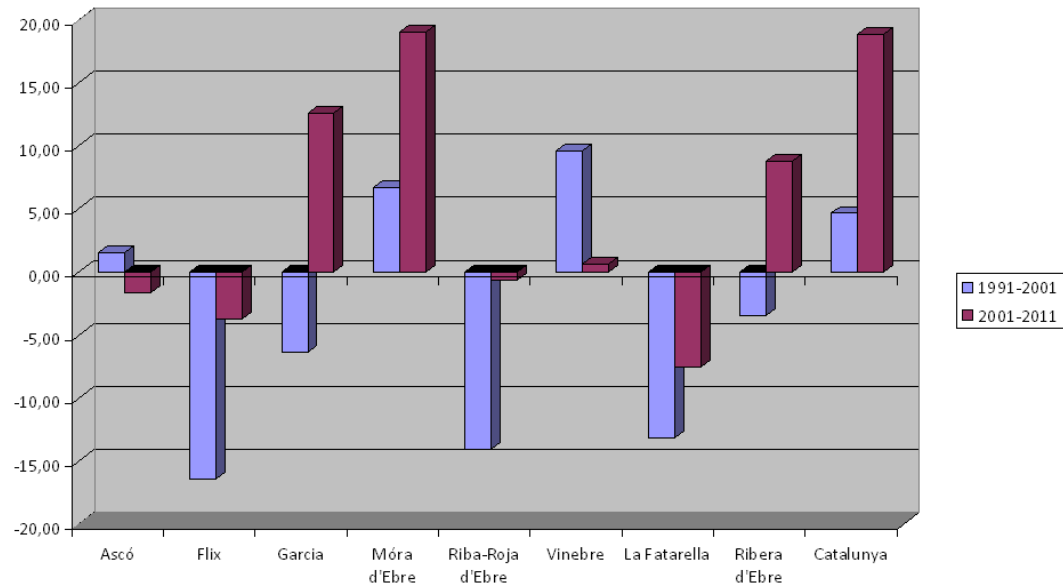
5.2. Característiques socio-demogràfiques

Dades provinents dels Padrons continus d'habitants i el Cens de població i habitatges 1991-2001

5.2.1. Evolució de la població:

- Creixement relatiu de la població resident negatiu i per sota de la mitjana tant de Catalunya com de la comarca de la Ribera d'Ebre durant els últims 10 anys. Aquest creixement negatiu és similar al dels municipis limítrofes. Únicament la capital de la comarca Móra d'Ebre i Garcia presenten un creixement clarament positiu. (Gràfic 2.1)

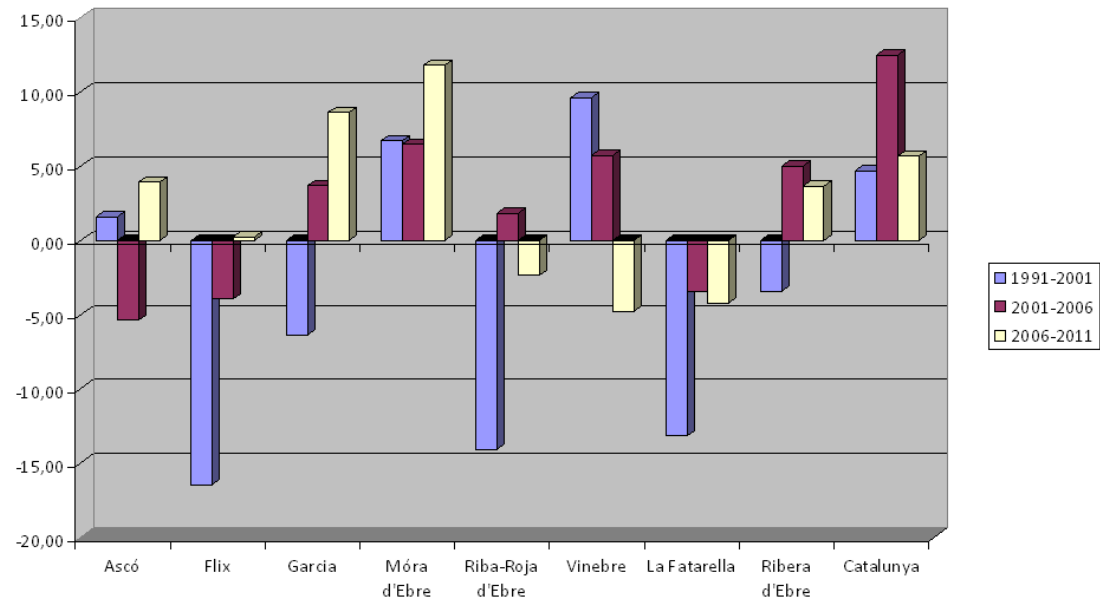
Gràfic 2.1. Taxes mitjanes de creixement anual (en %) de la població resident



Font: Taula 1 de l'Annex

- Desglossant els últims 10 anys en quinquennis, s'observa un creixement positiu durant els últims 5 anys, superior a la comarca de la Ribera d'Ebre, i una mica per sota de Catalunya. Respecte als municipis limítrofes el creixement només és inferior a Móra d'Ebre i Garcia. (Gràfic 2.2)

Gràfic 2.2. Taxes mitjanes de creixement anual (en %) de la població resident (quinquennis)

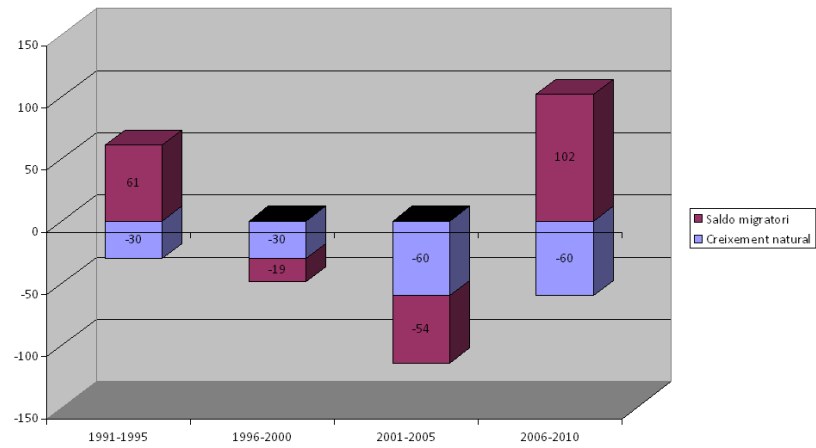


Font: Taula 1 de l'Annex

5.2.2. Components del creixement:

- Creixement natural negatiu des de 1991, i en augment durant els últims 10 anys. El creixement de població resident durant els últims 5 anys es deu principalment a la immigració (2006-2010). (Gràfic 2.3)

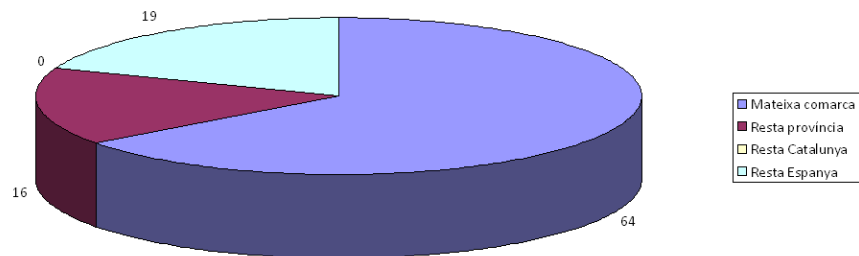
Gràfic 2.3. Components del creixement de la població a Ascó



Font: Taula 2.2 de l'Annex

- Immigració provinent principalment de la mateixa comarca durant els últims 5 anys (*Gràfic 2.4*)

Gràfic 2.4. Saldo migratori segons procedència 2006-2010

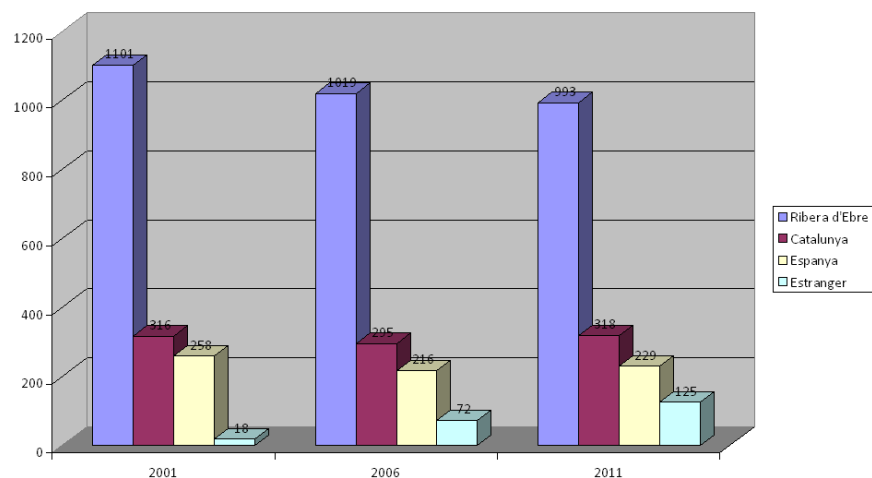


Font: Taula 2.3 de l'Annex

Estructura de la població:

- Predomini de la població resident nascuda a la mateixa comarca, tot i el considerable descens durant els últims 10 anys. Augment significatiu de la població resident nascuda a l'estranger durant els últims 10 anys (Gràfic 2.5). Aquest augment és similar als municipis de l'entorn (*ampliar informació en Taula 2.4*)

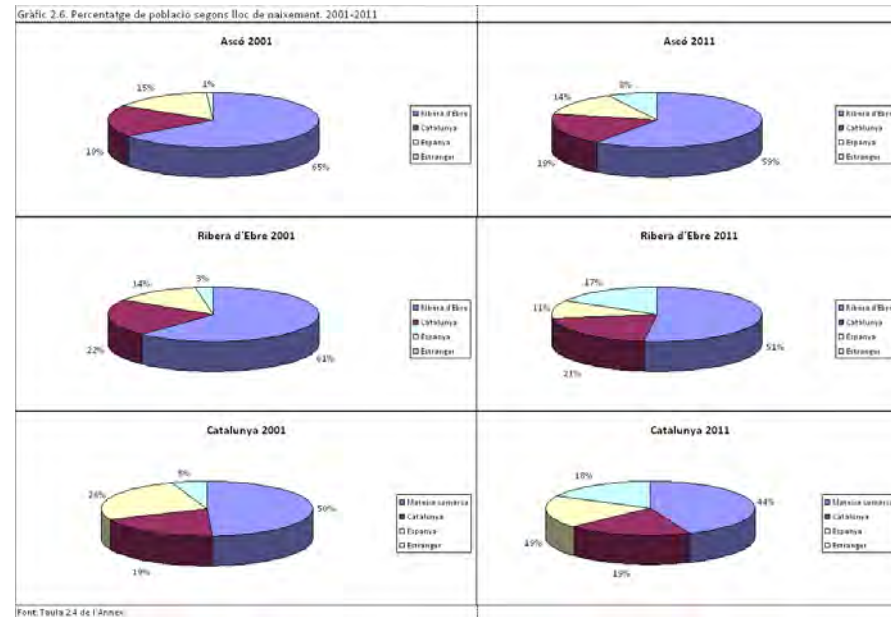
Gràfic 2.5. Evolució de la població resident segons lloc de naixement. Ascó



Font: Taula 2.4 de l'Annex

- Descens de la població resident nascuda a la mateixa comarca, a l'igual que la Ribera d'Ebre i Catalunya (*Gràfic 2.6*).
 - Asco: del 65% el 2001 al 59% al 2011
- Manteniment de la població resident nascuda a Catalunya, a l'igual que a la Ribera de l'Ebre (on hi ha un lleuger descens) i a Catalunya (*Gràfic 2.6*).
 - Asco: entorn al 19% tant en 2001 com en 2011.
- Lleuger descens de la població nascuda a Espanya, menys acusat que a la Ribera de l'Ebre i sobretot a Catalunya (*Gràfic 2.6*).
 - Asco: del 15% el 2001 al 14% el 2011.

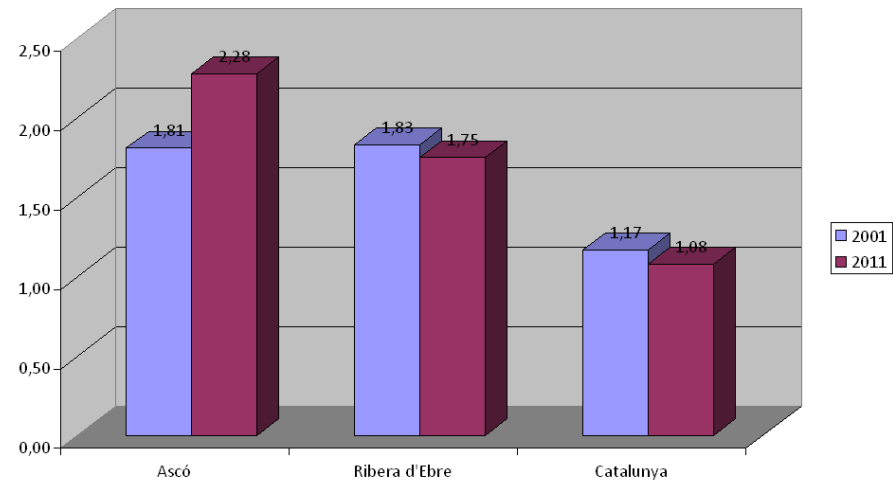
- Considerable ascens de la població nascuda a l'estranger. Aquesta tendència és comú a la comarca i a Catalunya (*Gràfic 2.6*).
 - Ascó: del 1% el 2001 al 8% al 2011 de la població resident nascuda a l'estranger.



- Durant l'última dècada s'ha produït una tendència important a l'envelliment de la població. L'índex d'envelliment³ ha passat d'un 1,81 l'any 2001 a un 2,28 a l'any 2011. La tendència és inversa a Catalunya i la Ribera d'Ebre, on aquest índex s'ha reduït (Ribera d'Ebre 1,83 a 1,75 i Catalunya de 1,17 a 1,08) (*Gràfic 2.6*). En relació amb els municipis limítrofes, únicament Móra d'Ebre (1,06) i Vinebre (1,79) presenten un índex d'envelliment superior al d'Ascó a l'any 2011 (Veure Taula 2.5 de l'Annex)

³ Quocient entre el nombre de persones de 65 anys i més i el nombre de joves menors de 15 anys. S'expressa en tant per cent.

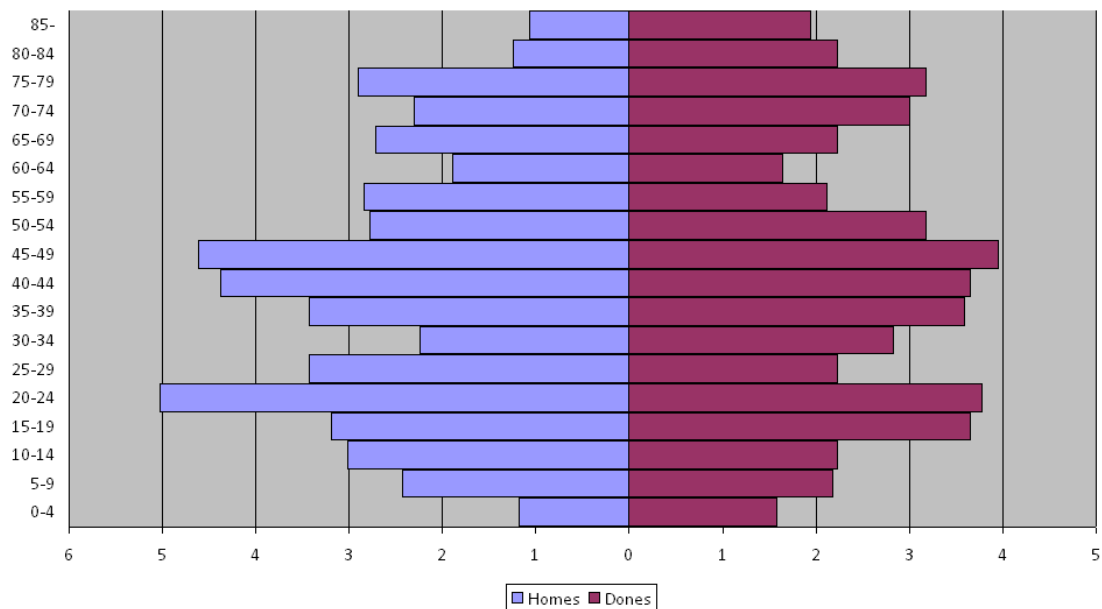
Gràfic 2.6. Evolució de l'índex d'envelliment



Font: Taula 2.6 de l'Annex

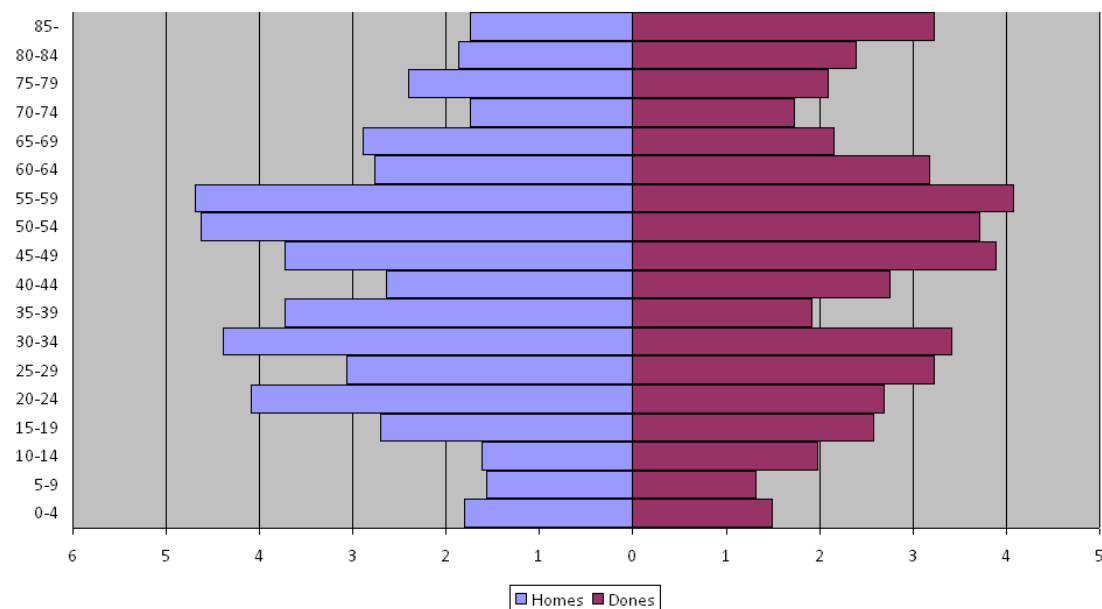
- Piràmides de població 2001-2011: Lleuger allargament de la població amb edat superior als 85 anys, especialment en dones (Veure gràfics 2.7 i 2.8)
 - Els trams d'edat amb major creixement relatiu, considerant la suma d'homes i dones són:
 - De 55 a 59 anys (+3,81%)
 - De 30 a 34 anys (+2,73%)
 - De 60 a 64 (+2,40%)
 - Els trams d'edat amb menor creixement relatiu, considerant la suma d'homes i dones són:
 - De 40 a 44 anys (-2,63%)
 - De 20 a 24 anys (-2,01%)
 - De 70 a 74 anys (-1,83%)

Piràmide de població. Ascó 2001



- La població resident a Ascó està concentrada en el nucli principal de població. L'any 2011 el 97,96% resideix al nucli principal d'Ascó i la resta disseminat al municipi. Respecte a l'any 2001 ha disminuït lleugerament la concentració, ja que llavors el 99,23% residia al nucli principal d'Ascó. (Taula 2.7 de l'Annex)

Piràmide de població. Ascó 2011



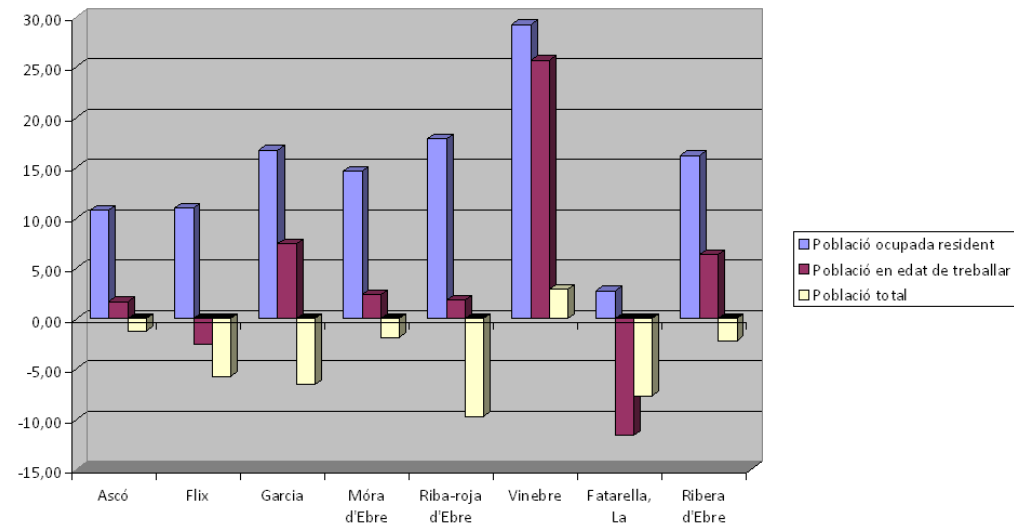
5.3. Característiques del mercat de treball

Dades provinents del Cens de població i habitatges 2001

5.3.1. Població ocupada resident i llocs de treball:

- Creixement de la població ocupada resident per sobre del creixement de la població en edat de treballar i de la població total d'Ascó entre 1996 i 2001 (*Gràfic 3.2*)

Gràfic 3.1. Taxa mitjana de creixement (en %): població ocupada resident, població en edat de treballar, població total



Font. Taula 3.1 de l'Annex

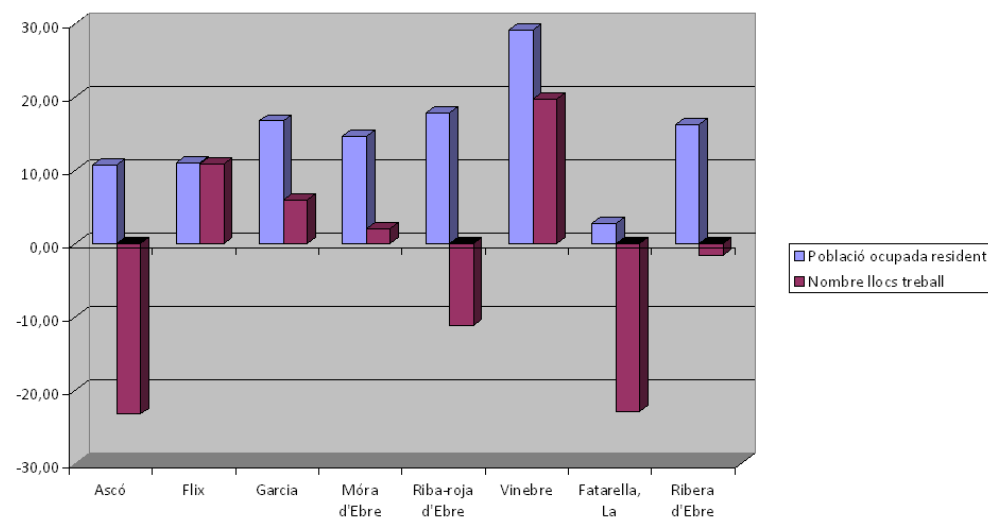
El creixement de la població ocupada resident és menor que als municipis de la seva comarca, però superior a La Fatarella (Terra Alta) entre 1996 – 2001.

El creixement de la població ocupada resident en xifres és de 52 persones en 5 anys (1996-2001), el que suposa una taxa anual mitjana de creixement acumulatiu del 10,79%. Aquesta

taxa està molt per sobre de la taxa anual mitjana de creixement de la població a Ascó en aquest mateix període, que és negativa. (Ampliar dades en Taules 3.1 i 3.2 de l'Annex).

Creixement de la població ocupada resident, però fort decreixement del nombre de llocs de treball al municipi entre 1996 i 2001 (*Gràfic 3.1*)

Gràfic 3.2. Taxa mitjana creixement (en %): població ocupada resident i llocs de treball. 1996-2001



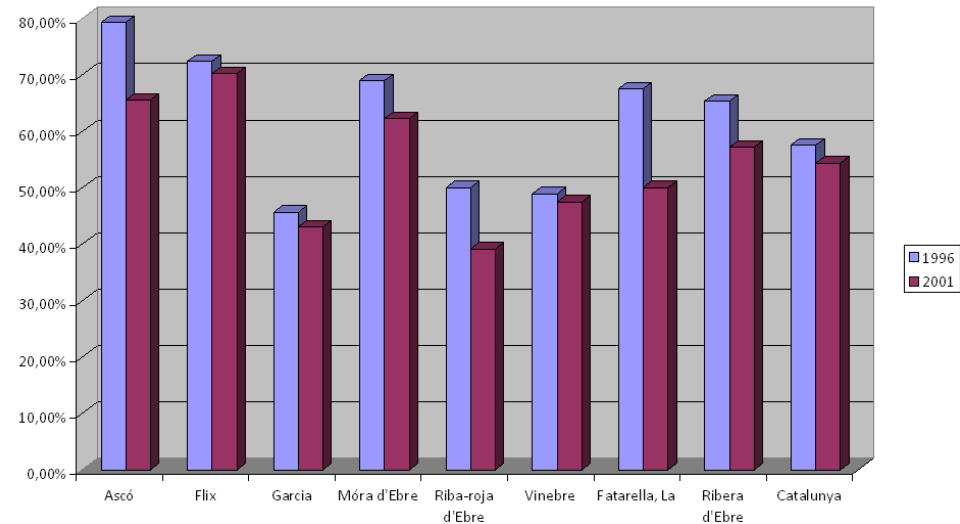
Font. Taula 3.2 de l'Annex

- La taxa mitjana de creixement anual acumulada de llocs de treball a Ascó entre 1996 i 2001 és de -23,27, la més negativa entre els municipis limítrofs i molt per sota de la taxa de la Ribera d'Ebre, també negativa, i la de Catalunya.
- Ascó passa de ser el 2n dels municipis considerats amb més llocs de treball en 1996 (només per sota de Móra d'Ebre), al 3er també superat per Flix. (El percentatge de llocs de treball a la comarca passa d'un 19,55% al 1996 a un 15,23% al 2001).
- Tot i el decreixement, el percentatge relatiu de nombre de llocs de treball a Ascó respecte a la comarca continua estant per sobre del percentatge relatiu de població a Ascó respecte a la comarca: 15,23% - 7,71% l'any 2001. (L'any 2011 el percentatge de població d'Ascó respecte a la Ribera d'Ebre ja està per sota del 7%). (Ampliar informació a Taules 3.2 i 3.3 de l'Annex)

5.3.2. Distribució de la població ocupada resident:

- Forta disminució de la població ocupada resident a Ascó que té el lloc de treball dins el municipi entre 1996 i 2001 (Gràfic 3.3).

Gràfic 3.3. Evolució de la població ocupada resident que treballa dins el seu municipi

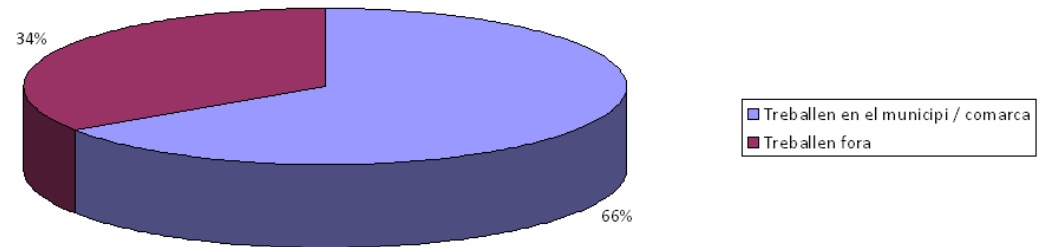


Font: Taula 3.3 de l'Annex

Disminució de 32 persones ocupades residents a Ascó entre 1996 i 2001 (del 79,25% del total al 65,54%)

Tot i la disminució, el percentatge de població ocupada resident que treballa dins el municipi (65,54%) continua estant molt per sobre de la mitjana de Catalunya i la Ribera d'Ebre, i només per sota de Flix entre els municipis limítrofes (70,27%). (Gràfic 3.4)

Gràfic 3.4. Població ocupada resident a Ascó



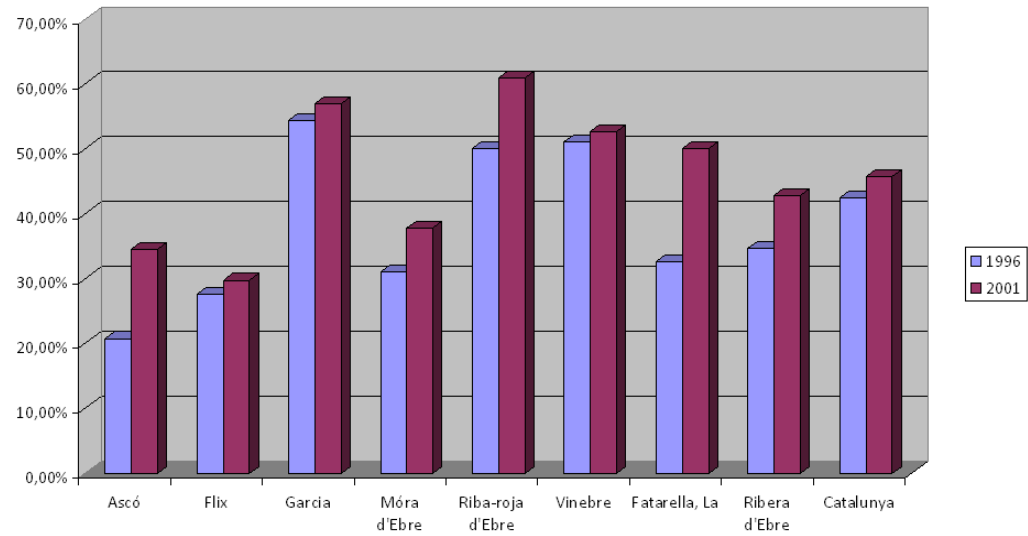
Font: Taula 3.3 de l'Annex

- Relacionat amb el punt anterior, fort augment de la població ocupada resident a Ascó que treballa fora del municipi entre 1996 i 2001.

El nombre d'ocupats residents a Ascó que treballen fora del municipi va augmentar en 84 persones entre 1996 i 2001. (d'un 20,75% a un 34,46%).

Tot i aquest creixement, aquesta taxa continua sent inferior que la mitjana de Catalunya, la Ribera d'Ebre i els municipis limítrofes amb l'excepció de Flix (*Gràfic 3.5*)

Gràfic 3.5. Evolució de la població ocupada resident que treballa fora del seu municipi

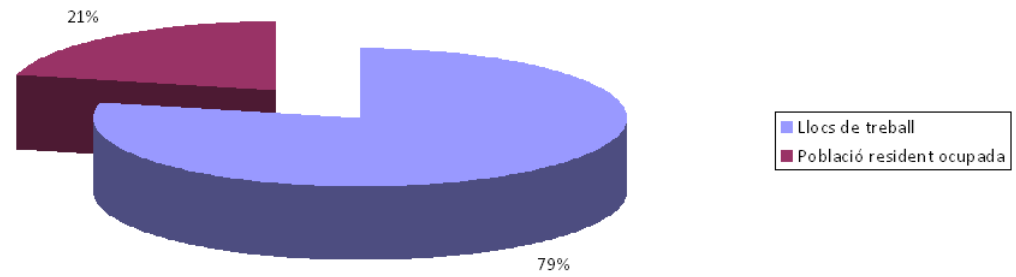


Font: Taula 3.3 de l'Annex

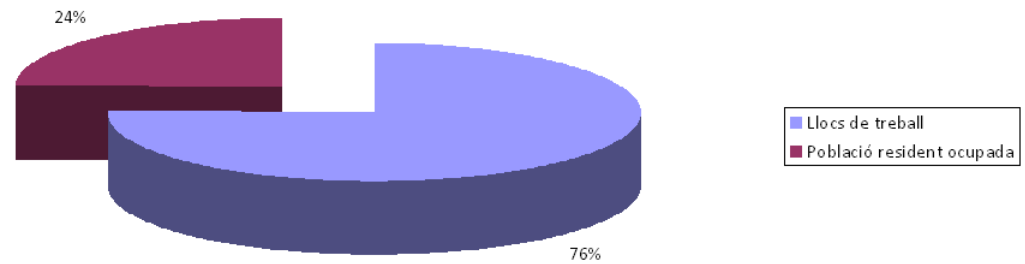
- Tot i el descens de la població ocupada resident que treballa dins el municipi, el percentatge respecte al total de llocs de treball ha augmentat entre 1996 i 2001 (*Gràfic 3.6*)

Aquest creixement relatiu es deu al descens del nombre de llocs de treball i a l'augment de la població ocupada resident.

Gràfic 3.6. Percentatge de població ocupada resident que treballa a Ascó respecte als llocs de treball 1996



Gràfic 3.6. Percentatge de població ocupada resident que treballa a Ascó respecte als llocs de treball 2001



Font: Taules 3.2 i 3.3 de l' Annex.

- La major part dels desplaçaments diaris obligats per motius de treball, tant dins com fora del municipi, es realitza per mitjà de transport individual, amb un major percentatge en els desplaçaments dels residents ocupats dins el municipi que els ocupats fora (*Quadre 3.1*)

Quadre 3.1

Desplaçaments diaris obligats per treball

Desplaçaments	Total	Només individual	
dins	350	310	88,57%
a fora	184	109	59,24%
des de fora	735	709	96,46%
Total generats	534	419	78,46%
Total atrets	1085	1019	93,92%
Atrets-Generats	551	600	108,89%

Font: Idescat. A partir del Cens de població i habitatges 2001 de l'INE

Les dades del darrer cens de 2001 mostren que 419 sobre un total de 534 desplaçaments diaris generats per motius de residència – treball amb origen a Ascó, eren realitzats per mitjà de transport individual,, és a dir un 78,46%.


Els desplaçaments amb origen a Ascó i destinació al mateix municipi es fan amb transport individual en un 88,57%.

Els desplaçaments amb origen Ascó i destinació fora del municipi es fan amb transport individual en un 59,24%.

5.3.3. Llocs de treball a Ascó:

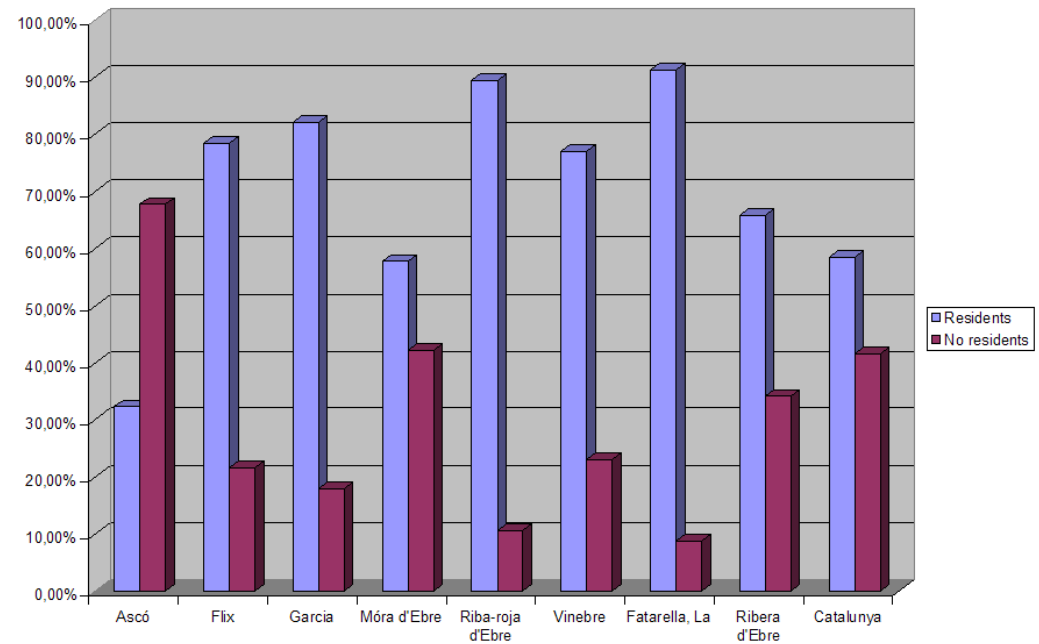
- Ascó és l'únic municipi de la Ribera d'Ebre que té més treballadors al municipi no residents que residents. Aquesta dada té relació amb la ubicació dins el municipi de la central nuclear, que atrau molts treballadors del municipis veïns, i té com a conseqüència una gran mobilitat de població no resident al municipi. (*Gràfics 3.7 i 3.8*)

3.7. Treballadors en el municipi



Font: Taula 3.4 de l'Annex

Gràfic 3.8. Percentatge de treballadors residents / no residents

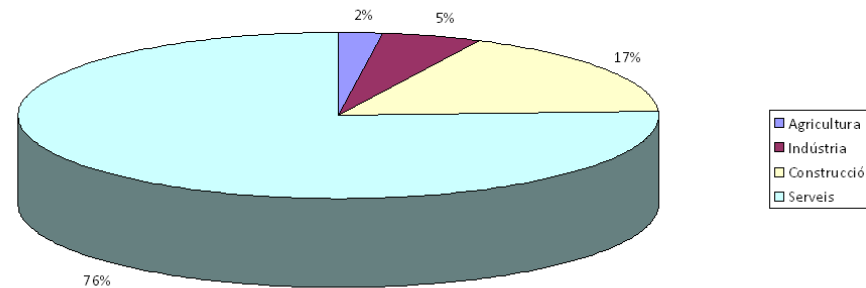


5.3.4. Afiliació de treballadors a la Seguretat Social:

Dades comparatives de 2008 i 2011 provinents d'Idescat a partir de les dades del Departament d'Empresa i Ocupació dels últims 4 anys.

- Segons les dades del Departament d'Empresa i Ocupació, a l'any 2011 el major percentatge d'afiliats a la Seguretat Social a Ascó hi era al sector serveis (*Gràfic 3.9*).

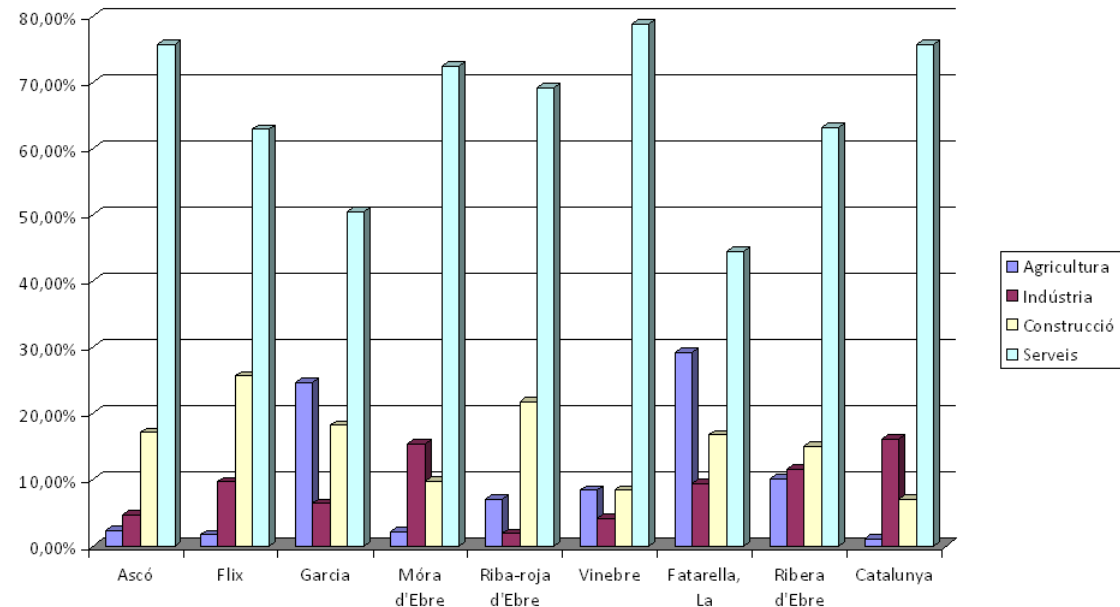
Gràfic 3.9. Distribució de llocs de treball i autònoms per sectors a Ascó 2011



Font: Taules 3.5, 3.6 i 3.7 de l'Annex.

- Si comparem aquestes dades amb els municipis considerats s'observen resultats similars en conjunt, amb variacions particulars (*Gràfic 3.10*):

3.10. Distribució de llocs de treball i autònoms 2011



Font: Taules 3.5, 3.6 i 3.7 de l'Annex.

Agricultura: Garcia i La Fatarella són els que tenen una major percentatge d'afiliats a la Seguretat Social al sector de l'agricultura (més del 20%). A Ascó aquest sector té un percentatge d'ocupació mínim (2,32%)

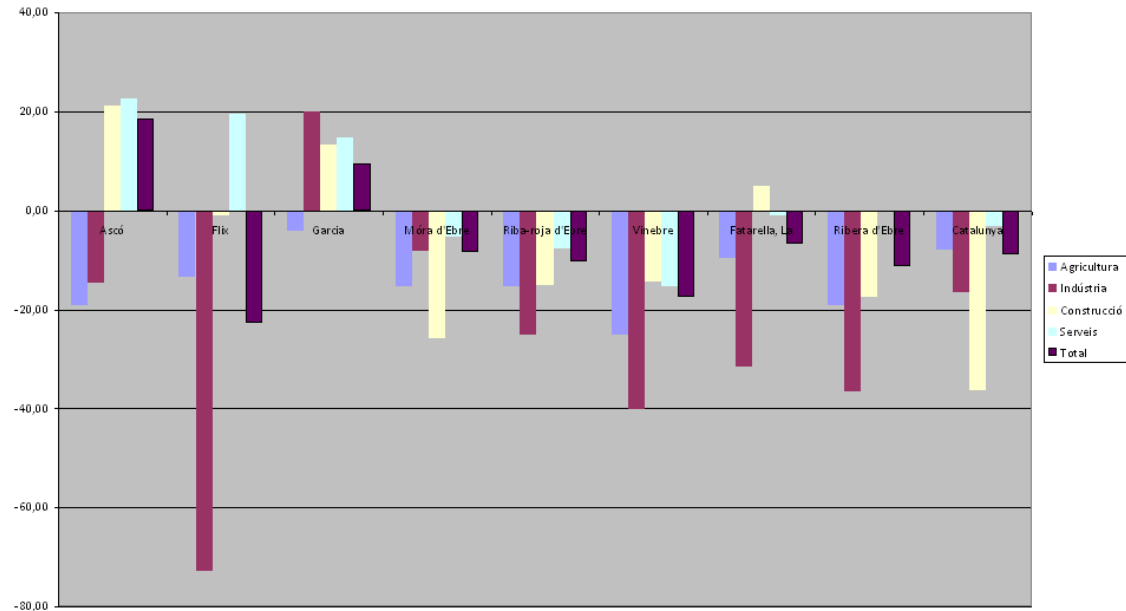
Indústria: el sector industrial també disposa d'un percentatge baix a Ascó (4,77%). Només Móra d'Ebre està per sobre de la mitjana de la Ribera d'Ebre (11,68%), però per sota de la mitjana de Catalunya (16,12%).

Construcció: Ascó disposa d'un percentatge d'ocupats al sector de la construcció per sobre de la mitjana de la comarca (17,17% a 15,02%, però per sota d'altres municipis com Flix, Riba-roja d'Ebre i Garcia.

Serveis: És el sector predominant a tots els municipis considerats, però a Ascó és un dels més alts. Només Vinebre disposa d'un major percentatge d'ocupació al sector serveis que Ascó al 2011.

- Quant a la taxa de creixement anual d'afiliats al règim general i d'autònoms de la Seguretat Social en el període 2008-2011 a Ascó és superior a la Ribera d'Ebre, Catalunya i bona part dels municipis limítrofes (*Gràfic 3.11*).

Gràfic 3.11. Afiliats al règim de la Seguretat Social per sectors



Font: Taules 3.8 de l'Annex.

- Per sectors:

Força caiguda dels afiliats al sector de l'agricultura (-19,05%), amb una taxa similar a la de la comarca (-19,02%), i superior a la catalana (-7,96%)

Decreixement d'afiliats al sector de la indústria (-14,63%), però no tant acusat com a la comarca (-36,59) i Catalunya (-16,46%).

Important creixement de la taxa d'afiliats al sector de la construcció durant els últims 3 anys (21,15%), invertint la tendència tant de la comarca (-17,55%) com de Catalunya (-36,37%). En

aquest sector Ascó té la taxa més elevada entre els municipis limítrofes de la mateixa comarca.

Important creixement de la taxa de població afiliada al sector serveis (22,74%), invertint la tendència lleugerament decreixent de la Ribera d'Ebre (-0,31%) i Catalunya (-3,14). En aquest sector Ascó té la taxa més elevada entre els municipis limítrofes de la mateixa comarca.

En el total dels sectors el creixement de la taxa d'afiliats a Ascó és del 18,58%, invertint la tendència decreixent de la Ribera d'Ebre (-11,11%) i Catalunya (-8,88%).

Els majors creixements en el nombre de llocs de treball a Ascó s'han produït en els sectors de la construcció i els serveis. A la resta de municipi lítrofes aquesta tendència és variant, i en pocs casos positiva. Només Ascó, Garcia i La Fatarella (Terra Alta), presenten un creixement d'afiliats en el total de sectors productius entre els anys 2008 i 2011.

- Un 59,39% dels afiliats al règim general de la Seguretat Social a Ascó treballen a empreses de fins a 50 treballadors.

A tots els municipis limítrofes excepte Flix i Móra d'Ebre aquest percentatge és del 100%.

- Un 40,41% dels afiliats treballen en empreses de 51 a 249 treballadors.

És el percentatge més alt entre els municipi limítrofes, Ribera d'Ebre i Catalunya.

Només municipis de la Ribera d'Ebre tenen empreses d'aquestes dimensions (Ascó, Flix i Móra d'Ebre).

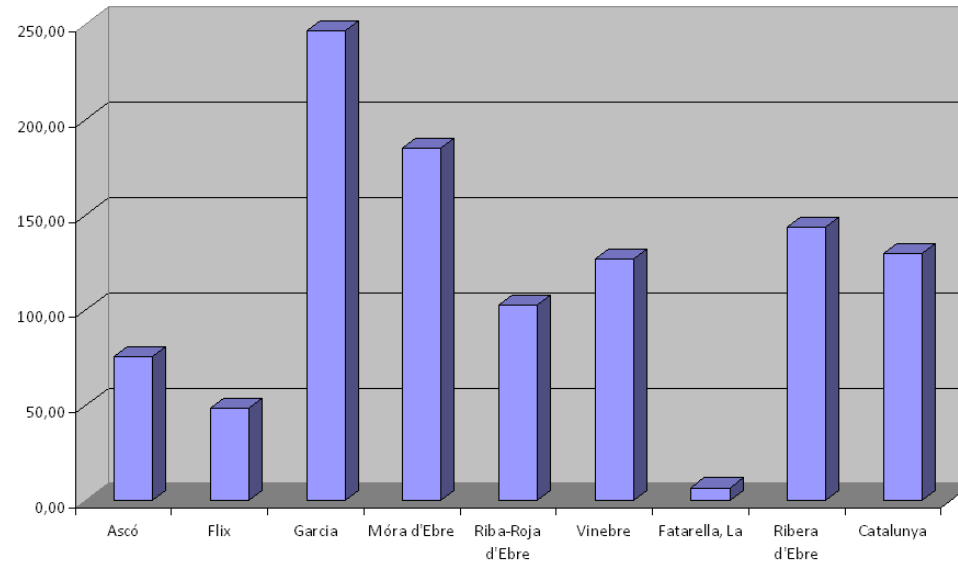
- A Ascó no hi ha cap afiliat que el seu compte de cotització sigui superior a 250 treballadors.

Només a Móra d'Ebre existeix un compte de cotització d'aquesta grandària. (*Veure Taula 3.9 de l'Annex*)

5.3.5. Atur

- Taxa anual de creixement de població aturada important entre 2006 i 2011, però no tan forta com a la Ribera d'Ebre i Catalunya (*Gràfic 3.12*)

Gràfic 3.12. Taxa mitjana de creixement de l'atur 2006-2011



Font: Taules 3.10 i 3.11 de l'Annex

Taxa de creixement del 75,52%, per un 143,70% a la Ribera d'Ebre i un 129,61% a Catalunya.

Major increment de població aturada masculina (127,70%) que femenina (34,04). (*Veure Taula 3.10 de l'Annex*)

Taxa molt més alta que la taxa de creixement de població resident per aquest mateix període temps (3,93%)

- Els sectors que han tingut un creixement més alt de l'atur a Ascó entre 2006 i 2011 ha estat l'agricultura, a l'igual que a Catalunya i la Ribera d'Ebre (*Veure Taula 3.11 de l'Annex*)

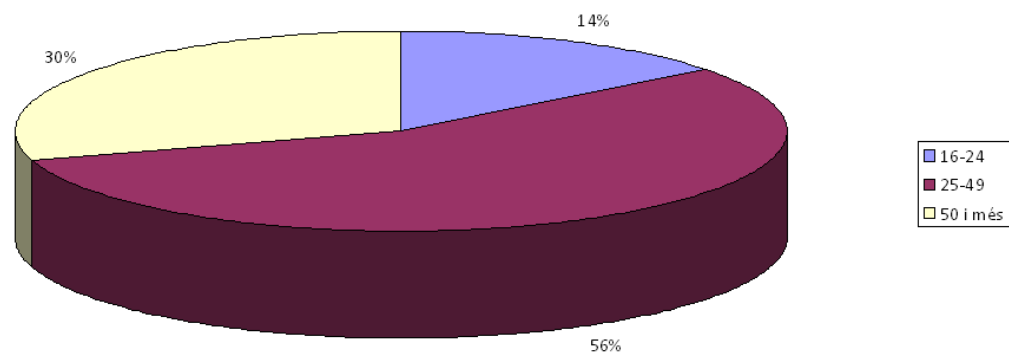
Els treballadors sense ocupació anterior han reduït la seva taxa d'atur des de 2006.

L'augment de l'atur a la indústria és més alt que a la Ribera d'Ebre i similar al de Catalunya.

L'atur a la construcció i els serveis han tingut un creixement menor que a la resta de municipis, Ribera d'Ebre i Catalunya.

- En xifres absolutes, el sector amb més desocupats a Ascó durant l'any 2011 ha estat el sector serveis.
- Percentatge d'atur per edats: La franja entre 25 i 29 anys és la que té un major nombre d'aturats. El percentatge d'aturats respecte a la població total és més baix que la mitjana de la Ribera d'Ebre, Catalunya, i el més baix entre els municipis considerats (*Veure Taula 3.12 de l'Annex i Gràfic 3.13*)

Gràfic 3.13. Percentatge d'atur per franges d'edat. Ascó 2011



Font: Taula 3.12 de l'Annex

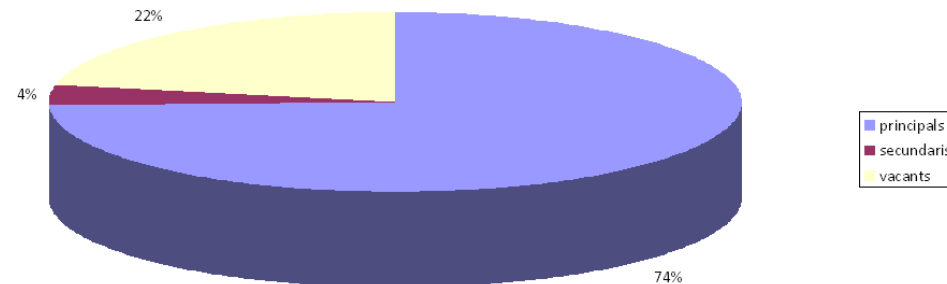
5.4. Parc d'habitatges

Dades provinents del Cens de població i habitatges 2001.

5.4.1. Distribució d'habitatges per usos

- Les darreres dades sobre la distribució per usos del parc d'habitatges d'Ascó del cens del 2001 mostren que en un percentatge del 74,36% eren d'ús principal, que en un 3,80% eren d'ús secundari i en un 21,84% es trobaven vacants. (Gràfic 4.1)

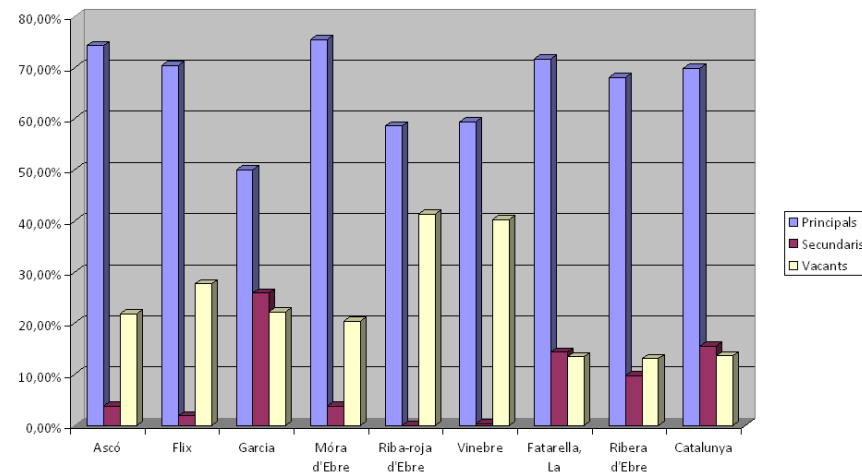
4.1. Distribució (en %) d'habitatges segons usos. Ascó 2001.



Font: Taula 4.1 de l'Annex

A la resta de municipis considerats s'observen percentatges similars amb lleugeres variacions: Quant a habitatges secundaris, Garcia i La Fatarella se situen per sobre del 10%, quan cap altre municipi arriba al 5%. Quant a habitatges vacants, Riba-roja d'Ebre i Vinebre se situen per sobre del 40%, quan cap altre municipi arriba al 30%.

4.2. Distribució (en %) d'habitatges segons tipus 2001.

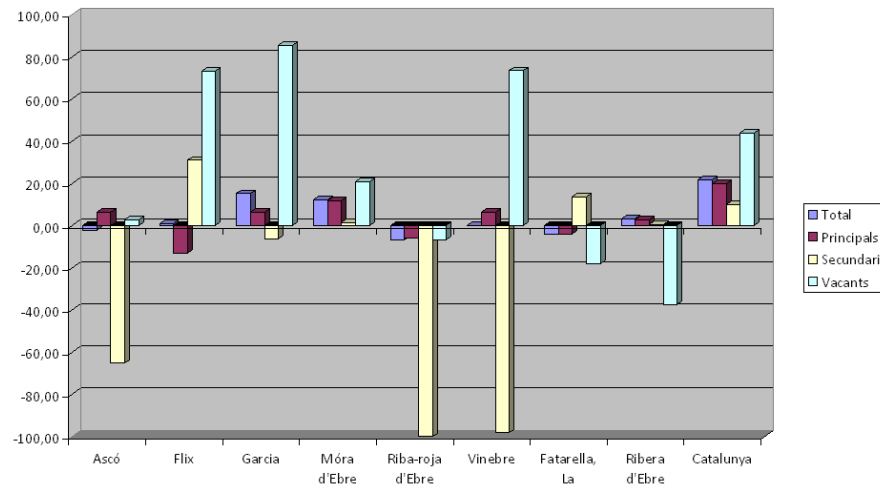


Font: Taula 4.1 de l'Annex

5.4.2. Creixement habitatges 1991-2001

- La lleugera reducció de la taxa anual de creixement del parc d'habitatges a Ascó entre 1991 i 2001 es deu al procés de substitució de l'ús secundari per l'ús principal. (Gràfic 3.2)

4.3. Taxes mitjanes de creixement anual (en %) del parc d'habitatges 1991-2001



Font: Taula 4.2 de l'Annex

Entre els municipis considerats Ascó és un dels municipis amb major taxa de reducció dels habitatges d'ús secundari - 65,17% a Ascó, per un -100% a Riba-roja d'Ebre i -98,28 a Vinebre -.

L'augment de l'ús principal és més reduït (6,32%), però està per sobre de la mitjana comarcal (2,91%).

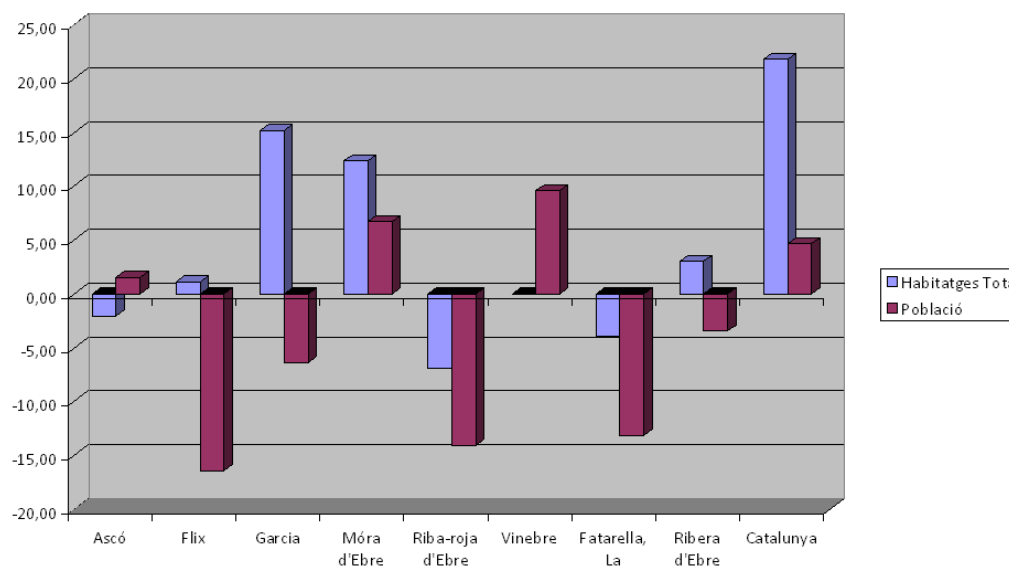
Quant als habitatges vacants a Ascó es veu certa estabilitat (2,89%).

Creixement relatiu del nombre de habitatges a Ascó negatiu (-2,04), al contrari que a la seva comarca (3,02%)

La taxa de creixement és inferior a la majoria de municipis considerats, que tenen una taxa positiva. Únicament Riba-roja d'Ebre i La Fatarella tenen una taxa de creixement més baixa. (Gràfic 4.3)

- Creixement relatiu del parc d'habitatges a Ascó inferior al creixement relatiu de la seva població resident en el mateix període de temps 1991-2001 (-2,04% per 1,56%). (Gràfic 4.4)

4.4. Taxes de creixement de la població i els habitatges 1991-2001

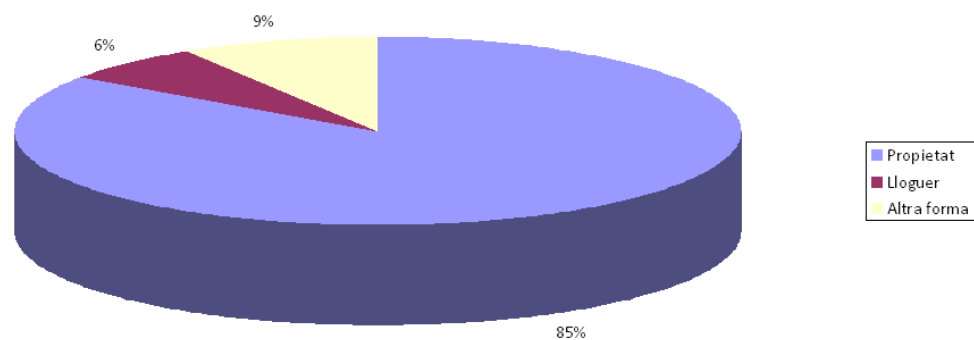


Font: Taula 4.3 de l'Annex

5.4.3. Tipus de tinença dels habitatges familiars principals

- Més del 84% dels habitatges familiars principals l'any 2001 a Ascó són en règim de propietat, més del 6% en lloguer, i gairebé el 9% sota altres formes de tinença (*Gràfic 4.5*)

Gràfic 4.5. Tipus de tinença dels habitatges familiars principals. Ascó 2001

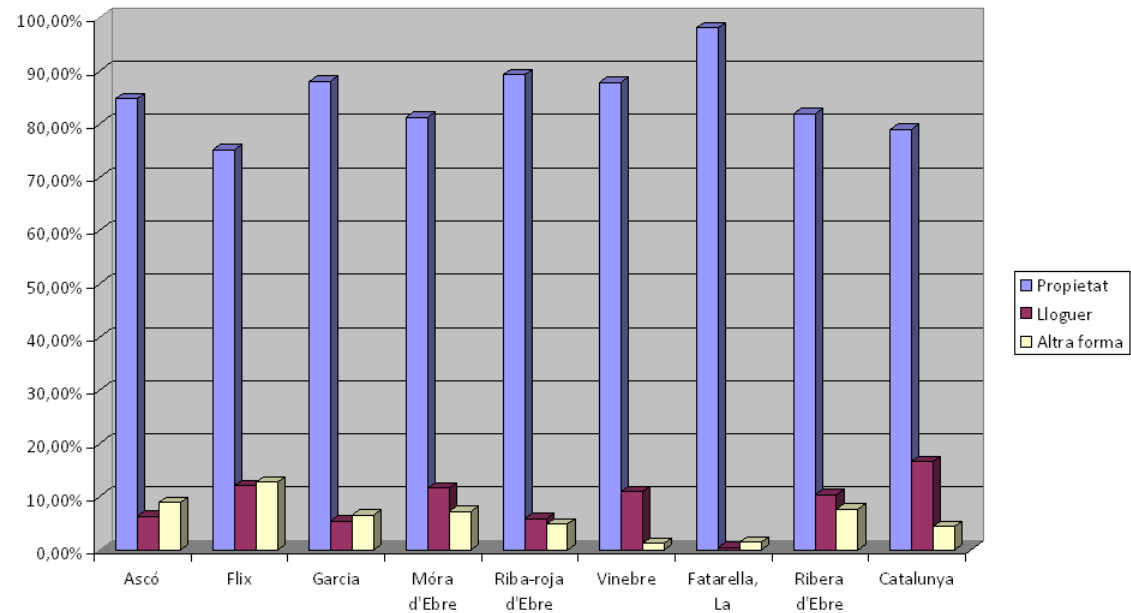


Font: Taula 4.4 de l'Annex

La mitjana d'habitatges en propietat a Ascó està per sobre de la mitjana de la Ribera d'Ebre i de Catalunya.

La mitjana d'habitatges en lloguer a Ascó està per sota de la mitjana de la Ribera d'Ebre i de Catalunya. (*Gràfic 4.6*)

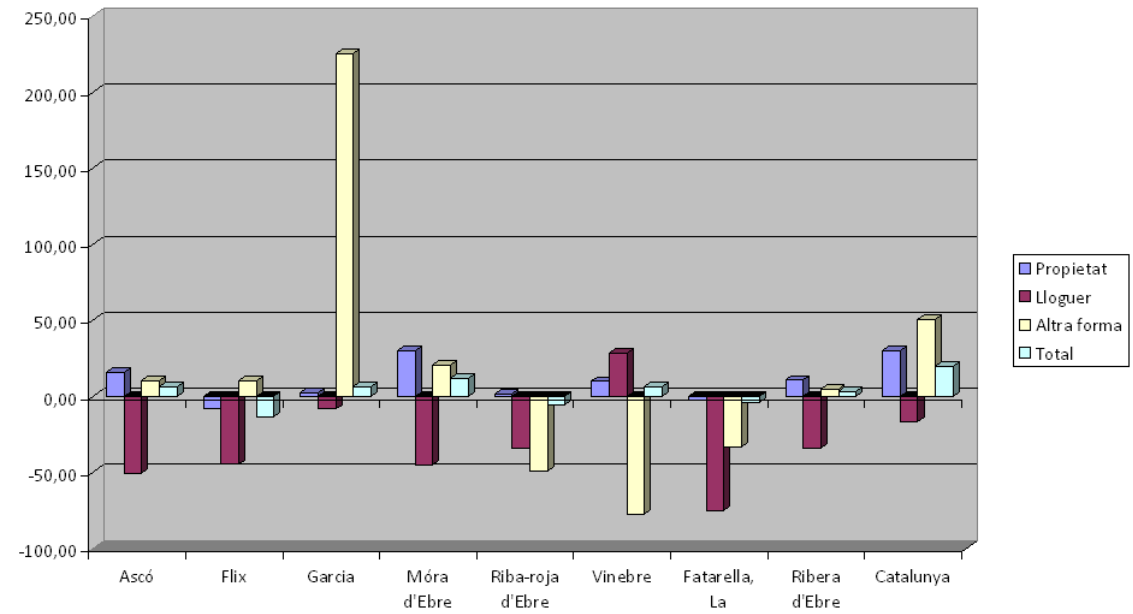
Gràfic 4.6. Distribució dels habitatges principals per tipus de tinença 2001



Font: Taula 4.4 de l'Annex

- Taxa de creixement dels habitatges principals positiu, pero sobre de la mitjana de la Ribera d'Ebre.
- Taxa de creixement dels habitatges en propietat per sobre de la Ribera d'Ebre i per sota de Catalunya en 1991-2001
- Taxa de creixement dels habitatges en lloguer decreixent i per sota de la Ribera d'Ebre, Catalunya i els municipis limítrofes. (Gràfic 4.7)

Gràfic 4.7. Taxes mitjanes de creixement anual (en %) segons tipus de tinença

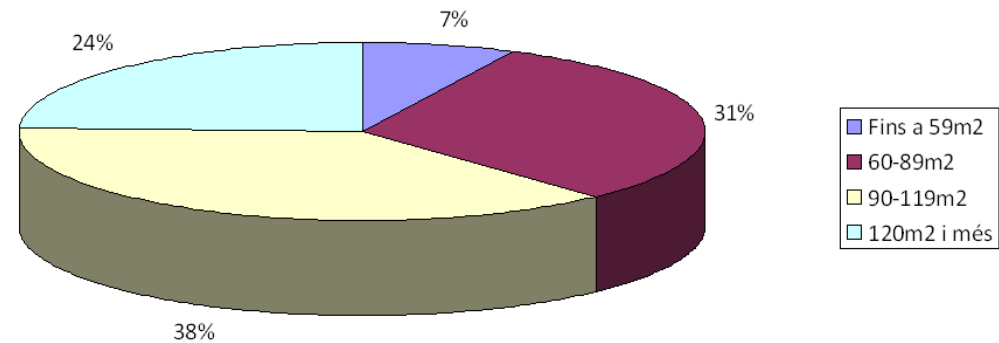


Font: Taula 4.5 de l'Annex

5.4.4. Superfície útil dels habitatges familiars principals

- Majoria d'habitatges entre 90 i 119m² a Ascó en 2001 (Gràfic 4.8)

Gràfic 4.8. Distribució d'habitatges principals per superfície útil. Ascó 2001



Font: Taula 4.6 de l'Annex

Habitatges de menys de 59m²: 7,10%. Per sobre de la Ribera d'Ebre, però per sota de Catalunya. Entre els municipis limítrofes només el supera Garcia.

Habitatges entre 60 i 89m²: 30,86%. Per sobre de la mitjana de la Ribera d'Ebre i per sota de Catalunya. Entre els municipis limítrofes només té un percentatge superior Flix.

Habitatges entre 90 i 119m²: 37,62%. Percentatge similar al de la comarca i per sobre que Catalunya. Similar als municipis limítrofes.

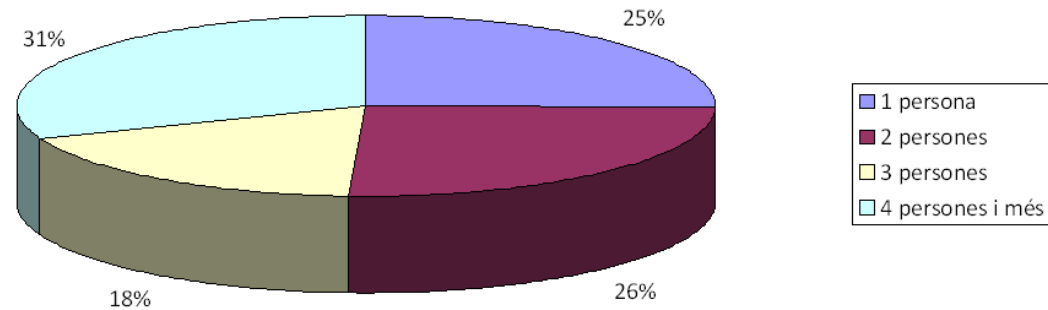
Habitatges de més de 120m²: 24,42%. Percentatge inferior al de la comarca i superior a Catalunya. Entre els municipis limítrofes Vinebre disposa de més d'un 50% d'habitatges d'aquesta dimensió.

La comarca de la Ribera d'Ebre presenta un major percentatge d'habitatges de grans dimensions en relació a Catalunya. Dins la Ribera d'Ebre, Ascó és un dels municipi on aquesta tendència més s'inverteix, i més s'apropa als percentatges de Catalunya.

5.4.5. Llars per dimensió

- Distribució de llars per dimensió molt repartida. Majoria de 4 i més persones amb el 31% (Gràfic 4.9). Presenta uns percentatges similars a la Ribera d'Ebre, Catalunya i els municipis limítrofes.

Gràfic 4.9. Distribució de llars per dimensió. Ascó 2001



Font: Taula 4.7 de l'Annex

Llars d'1 persona: 25,25%. Lleugerament per sobre de la Ribera d'Ebre i Catalunya.

Llars de 2 persones: 25,58%. Lleugerament per sota de la Ribera d'Ebre i Catalunya.

Llars de 3 persones: 18,32%. Lleugerament per sota de la Ribera d'Ebre i Catalunya.

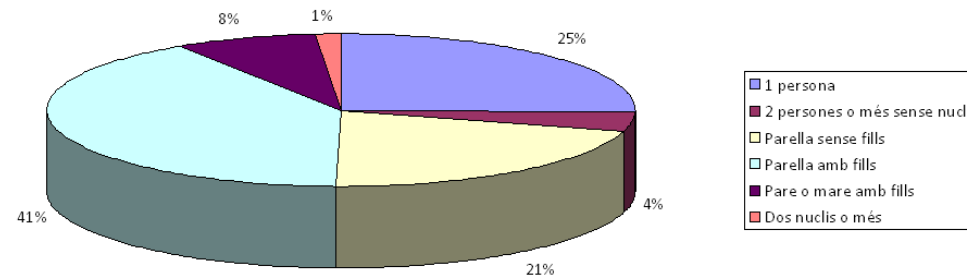
Llars de 4 i més persones: 30,86%. Lleugerament per sota de la Ribera d'Ebre i per sobre de Catalunya.

5.4.6. Llars per tipus de nucli

- Distribució de llars per tipus de nucli amb majoria de parelles ambs fills (40,76%). Aquesta proporció és similar a la de la comarca, Catalunya i els municipis limítrofes (Gràfic 4.10).

Habitatges unifamiliars: 25,5%

Gràfic 4.10. Distribució de llars per tipus de nucli. Ascó 2001

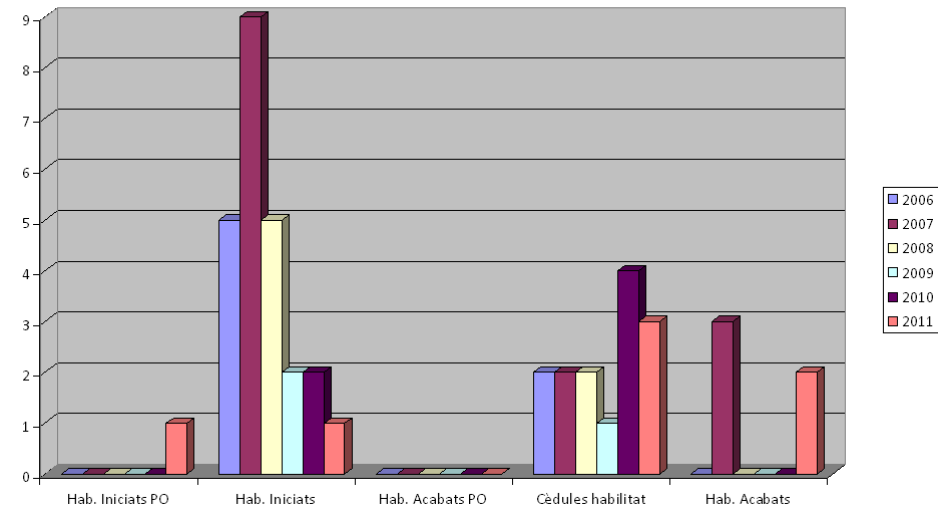


Font: Taula 4.8 de l'Annex

5.4.7. Habitatges construïts

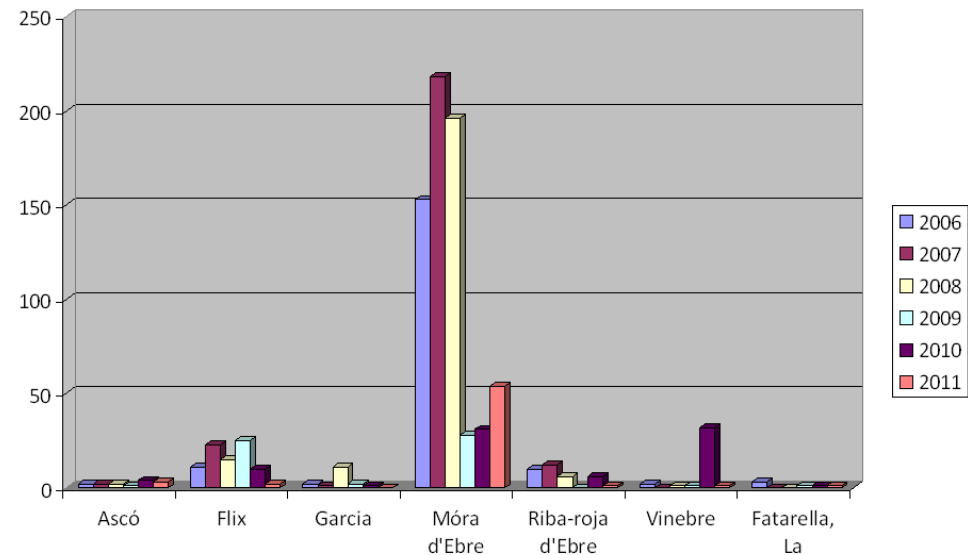
- Reducció d'habitatges iniciats durant els últims anys.
- Un únic habitatge de protecció oficial iniciat durant l'últim any.
- Cap habitatge PO acabat fins al 2011
- Augment de les cèdules d'habilitat durant els últims 2 anys.
- Habitatges acabats al 2007 i 2011 només.

Gràfic 4.11. Evolució dels habitatges construïts de nova planta. Ascó



Font: Taula 4.9 de l'Annex

Gràfic 4.12. Evolució cèdules d'habitabilitat



Font: Taula 4.10 de l'Annex

5.5. Equipaments de serveis col·lectius

(Font: Web de l'Ajuntament d'Ascó)

- Culturals i lleure: 1 biblioteca, punt d'informació juvenil i local de joves, VAT, sala d'exposicions, centre neuràlgic
- Educació: CEIP, Llar d'infants, Escola Municipal de Música d'Ascó
- Socials: Casal jubilats, Casal municipal, Oficina de Turisme
- Esportius: 1 pavelló, 3 pistes poliesportives, 2 camps poliesportius, 1 sala esportiva, 1 pista d'atletisme, 7 altres espais.
 - Camp d'esports, pavelló poliesportiu, piscines, camp de tir
- Sanitari: Dispensari mèdic, residència i centre de dia Roijar
- Altres: jutjat de pau, correus

5.6. Consideracions finals i projeccions

Per establir les projeccions i el possibles escenaris de futur de la població resident a Ascó, s'ha fet servir el document publicat per l'Idescat *Projeccions de població 2021-2040 en base a la població de l'any 2008*⁴. D'aquest document s'extreuen les següents conclusions:

- La població de Catalunya per l'any 2021 serà d'uns 8.000.000 d'habitants, amb un creixement del 10% respecte a la població del 2008.
- El creixement de la població a la demarcació de les Terres de l'Ebre serà del 12%, per tant més alt que a Catalunya, amb una població prevista de 185.158 habitants.
- Per la comarca de la Ribera de l'Ebre, les estimacions d'aquest estudi preveuen 3 escenaris (baix, mitjà, alt), tots ells amb un creixement inferior al de la demarcació de les Terres de l'Ebre i Catalunya (-0,2%, 4,2%, 8,8% respectivament). Aquestes estimacions farien passar la població dels 22.900 de l'any 2008 als 22.800 a l'escenari baix, 24.100 a l'escenari mitjà i 25.600 a l'escenari alt, de l'any 2021.

Aquest document de l'Idescat també inclou un annex metodològic per l'obtenció de projeccions de població municipals a partir de les projeccions de població comarcals en base a l'any 2008⁵. Per tal de posar al dia aquestes dades amb l'última dada de població resident del padró de 2011, en aquest treball s'han inclòs les dades referents als últims 3 anys (2009, 2010, 2011), per tal d'actualitzar i afinar més la tendència i els possibles escenaris de futur, amb els resultats que es poden veure a la *Taula 5.1* i que presenten les següents conclusions:

- Un manteniment del pes relatiu demogràfic d'Ascó respecte al total de la comarca de la Ribera d'Ebre.
- 3 escenaris (baix, mitjà, alt) que preveuen una evolució estable de la població a l'horitzó 2021, amb una població d'uns 100 habitants menys a l'escenari baix, i un creixement d'uns 100 habitants a l'escenari alt.

⁴ Document publicat per l'Idescat i disponible en el següent enllaç: <http://www.idescat.cat/cat/poblacio/projeccions/>

⁵ Aquesta metodologia projecta la població per al 2021 fent servir l'opció més recomanable per municipis petits i mitjans, i que fa servir els *outputs* de l'Idescat. A partir de la recopilació de les dades del padró municipal des del 2000 al 2008 s'estableix la ratio R del ritme de creixement o disminució del pes del municipi a partir de l'evolució del percentatge de la població municipal respecte al total comarcal. A partir de les projeccions comarcals, es poden establir els 3 escenaris per al municipi entre 2009 i 2021.

Aquesta estabilitat proporcionada per aquest mètode es confirma si tenim en compte la taxa de creixement anual de la població resident durant les últimes 2 dècades. Entre 1991 i 2001 la taxa de creixement és 1,65%, i entre 2001 i 2011 del -1,65%, amb un creixement major durant l'últim quinquenni (3,93% entre 2006 i 2011) (*Taula 2.1 de l'Annex*). A l'espera de la publicació del Cens de població i habitatges de 2011, què donaran una actualització de les dades relacionades amb el mercat de treball i el parc d'habitatges, es pot preveure certa estabilitat en l'evolució de la població resident d'Ascó durant els propers anys. L'única dada relacionada amb el parc d'habitatges de la que disposem de xifres actuals, és la del nombre total de cèdules d'habitabilitat, que a Ascó ha mostrat la mateixa estabilitat, més si es compara amb alguns municipis veïns on s'han registrat més variacions (*Taula 4.10 de l'Annex*).

En un context de crisi econòmica com el que ens trobem avui dia resulta difícil definir una projecció de població ajustada. L'estabilitat constant en el creixement d'Ascó fa pensar en una incidència menor en el pes de la crisi econòmica a Ascó. Durant les últimes dècades el balanç positiu en el creixement de la població a Ascó s'ha basat més en el saldo migratori positiu que en el creixement vegetatiu. La atracció que el municipi pugui tenir de possibles emigrants depèn en bona mida de la disponibilitat d'una oferta de treball estable. La ubicació a Ascó d'una de les empreses amb un major poder d'atracció de la comarca com és la central nuclear, fa pensar que dins els seu entorn immediat, Ascó disposa de la fortalesa necessària per consolidar-se com un important pol industrial. Per aquesta raó, dels 3 escenaris possibles que preveuen les projeccions de població de cara a l'any 2021, és la projecció alta la que considerem que té més probabilitat d'assolir-se a un municipi amb les característiques d'Ascó.

Taula 5.1

Projecció de població Ascó 2021 en base a 2011

Any	Ribera d'Ebre	Ascó	%	R						
2000	24082	1707	7,09%							
2001	24004	1693	7,05%	0,995						
2002	23844	1657	6,95%	0,985						
2003	23319	1635	7,01%	1,009						
2004	23046	1629	7,07%	1,008						
2005	22925	1601	6,98%	0,988						
2006	23046	1602	6,95%	0,995						
2007	23319	1616	6,93%	0,997						
2008	23844	1601	6,71%	0,969						
2009	24004	1608	6,70%	0,998						
2010	24082	1634	6,79%	1,013						
2011	23889	1665	6,97%	1,027						
					0,999	Mitjana R 2000-2008				
					Escenaris					
					Ascó			Ribera d'E bre		
					Baix	Mitjà	Alt	Baix	Mitjà	Alt
					1.540	1.549	1.555	22.996	23.130	23.219
					1.558	1.573	1.594	22.961	23.181	23.488
					1.598	1.620	1.652	22.926	23.245	23.708
					1.594	1.622	1.665	22.899	23.311	23.925
					1.590	1.626	1.676	22.879	23.402	24.114
					1.587	1.630	1.687	22.869	23.490	24.309
					1.584	1.635	1.698	22.856	23.590	24.495
					1.582	1.639	1.708	22.855	23.685	24.681
					1.579	1.643	1.718	22.855	23.773	24.868
					1.576	1.647	1.730	22.839	23.865	25.064
					1.574	1.651	1.740	22.838	23.964	25.249
					1.571	1.655	1.751	22.831	24.051	25.445
					1.568	1.658	1.762	22.815	24.134	25.643

Font: Idescat, projeccions de població 2021-2040. Document metodològic

5.7. ANNEX

2. Característiques socio-demogràfiques

Taula 2.1

Taxes mitjanes de creixement anual (en%)

	Cens 1991	Cens 2001	Taxa %	Cens 2001	Padró 2006	Taxa %	Padró 2006	Padró 2011	Taxa %	Cens 2001	Padró 2011	Taxa %
Ascó	1667	1693	1,56	1693	1602	-5,38	1602	1665	3,93	1693	1665	-1,65
Flix	4934	4122	-16,46	4122	3960	-3,93	3960	3969	0,23	4122	3969	-3,71
Garcia	550	515	-6,36	515	534	3,69	534	580	8,61	515	580	12,62
Móra d'Ebre	4487	4788	6,71	4788	5098	6,47	5098	5699	11,79	4788	5699	19,03
Riba-roja d'Ebre	1547	1329	-14,09	1329	1353	1,81	1353	1321	-2,37	1329	1321	-0,60
Vinebre	417	457	9,59	457	483	5,69	483	460	-4,76	457	460	0,66
La Fatarella	1383	1201	-13,16	1201	1160	-3,41	1160	1111	-4,22	1201	1111	-7,49
Ribera de l'Ebre	22734	21951	-3,44	21951	23046	4,99	23046	23889	3,66	21951	23889	8,83
Catalunya	6059494	6343110	4,68	6343110	7134697	12,48	7134697	7539618	5,68	6343110	7539618	18,86

Font: Cens de població i vivendes 1991 i 2001. Padró municipal d'habitants 2006 i 2011.

Taula 2.2

Components del creixement de la població a Ascó

Període	Naixements	Defuncions	Creixement natural	Saldo migratori	Creixement total
1991-1995	73	103	-30	61	31
1996-2000	48	78	-30	-19	-49
2001-2005	36	96	-60	-54	-114
2006-2010	45	105	-60	102	42

Font: Cens de població i vivendes 1991 i 2001. Padró municipal d'habitants

Taula 2.3

Saldos migratoris segons procedència a Ascó

Període	Mateixa comarca	Resta província	Resta Catalunya	Resta Espanya	Total
2001-2005	13	-57	2	-12	-54
2006-2010	64	16	0	19	99

Font: Cens de població i vivendes 1991 i 2001. Padró municipal d'habitants

Taula 2.4

Evolució de la població resident segons lloc de naixement

	Any	Catalunya	Mateixa comarca	Altra comarca	Restat Estat	Estranger	Total
Ascó	2011	1311	993	318	229	125	1665
	2006	1314	1019	295	216	72	1602
	2001	1417	1101	316	258	18	1693
Flix	2011	2927	2174	753	528	514	3969
	2006	3091	2298	793	576	293	3960
	2001	3392	2490	902	692	38	4122
Garcia	2011	450	333	117	54	76	580
	2006	461	352	109	36	37	534
	2001	477	381	96	29	9	515
Móra d'Ebre	2011	3977	2754	1223	787	935	5699
	2006	3785	2634	1151	844	469	5098
	2001	3763	2619	1144	878	147	4788
Ribera d'Ebre	2011	17354	12407	4947	2580	3955	23889
	2006	17711	12904	4807	2745	2590	23046
	2001	18344	13647	4813	3011	596	22067
Catalunya	2011	4751310	3314662	1436648	1465633	1322675	7539618
	2006	4545736	3180079	1365657	1590240	998721	7134697
	2001	4339816	3119880	1219936	1685687	335862	6361365

Font: Cens de població i vivendes 1991 i 2001. Padrons municipals d'habitants

Taula 2.5

Índex d'envelliment i sobre envelliment comparat

	0-14	15-64	65-84	85 i més	Total	Envelliment	Sobre	Total
Ascó	163	1131	288	83	1665	1,77	0,51	2,28
Flix	397	2642	784	146	3969	1,97	0,37	2,34
Garcia	60	364	128	28	580	2,13	0,47	2,60
Móra d'Ebre	935	3771	808	185	5699	0,86	0,20	1,06
Riba-Roja d'Ebre	105	859	302	55	1321	2,88	0,52	3,40
Vinebre	61	290	82	27	460	1,34	0,44	1,79
La Fatarella	108	658	285	60	1111	2,64	0,56	3,19
Ribera d'Ebre	3029	15554	4317	989	23889	1,43	0,33	1,75
Catalunya	1167830	5106329	1085796	179663	7539618	0,93	0,15	1,08

Font: Padró municipal d'habitants 2011

Taula 2.6

Ascó. Població per grups d'edat

2001

Edat	Homes	Dones	Total	Homes	Dones	
0-4	20	27	47	-1,18	1,59	2,78
5-9	41	37	78	-2,42	2,19	4,61
10-14	51	38	89	-3,01	2,24	5,26
15-19	54	62	116	-3,19	3,66	6,85
20-24	85	64	149	-5,02	3,78	8,80
25-29	58	38	96	-3,43	2,24	5,67
30-34	38	48	86	-2,24	2,84	5,08
35-39	58	61	119	-3,43	3,60	7,03
40-44	74	62	136	-4,37	3,66	8,03
45-49	78	67	145	-4,61	3,96	8,56
50-54	47	54	101	-2,78	3,19	5,97
55-59	48	36	84	-2,84	2,13	4,96
60-64	32	28	60	-1,89	1,65	3,54
65-69	46	38	84	-2,72	2,24	4,96
70-74	39	51	90	-2,30	3,01	5,32
75-79	49	54	103	-2,89	3,19	6,08
80-84	21	38	59	-1,24	2,24	3,48
85-	18	33	51	-1,06	1,95	3,01
TOTAL	857	836	1693	-50,62	49,38	100,00

Font: Idescat. Padró municipal d'habitants 2001.

2011

Edat	Homes	Dones	Total	Homes	Dones	
0-4	30	25	55	-1,80	1,50	3,30
5-9	26	22	48	-1,56	1,32	2,88
10-14	27	33	60	-1,62	1,98	3,60
15-19	45	43	88	-2,70	2,58	5,29
20-24	68	45	113	-4,08	2,70	6,79
25-29	51	54	105	-3,06	3,24	6,31
30-34	73	57	130	-4,38	3,42	7,81
35-39	62	32	94	-3,72	1,92	5,65
40-44	44	46	90	-2,64	2,76	5,41
45-49	62	65	127	-3,72	3,90	7,63
50-54	77	62	139	-4,62	3,72	8,35
55-59	78	68	146	-4,68	4,08	8,77
60-64	46	53	99	-2,76	3,18	5,95
65-69	48	36	84	-2,88	2,16	5,05
70-74	29	29	58	-1,74	1,74	3,48
75-79	40	35	75	-2,40	2,10	4,50
80-84	31	40	71	-1,86	2,40	4,26
85-	29	54	83	-1,74	3,24	4,98
TOTAL	866	799	1665	-52,01	47,99	100,00

Font: Idescat. Padró municipal d'habitants 2011.

Taula 2.7

Diseminació de la població a Ascó

Unitats poblacionals	2001			2011		
	Homes	Dones	Total	Homes	Dones	Total
Ascó	848	832	1680	843	788	1631
Diseminat	9	4	13	23	11	34
Total	857	836	1693	866	799	1665
Font: Nomenclador de població INE			99,23%			97,96%

3. Característiques del mercat de treball

Taula 3.1

Taxes mitjanes de creixement anyal (en%)

Municipis	Població ocupada resident			Població en edat de treballar			Població total		
	1996	2001	Taxa %	1996	2001	Taxa %	1996	2001	Taxa %
Ascó	482	534	10,79	602	612	1,66	1714	1693	-1,23
Flix	1291	1433	11,00	1567	1527	-2,55	4372	4122	-5,72
Garcia	173	202	16,76	202	217	7,43	551	515	-6,53
Móra d'Ebre	1661	1904	14,63	1990	2038	2,41	4880	4788	-1,89
Riba-roja d'Ebre	386	455	17,88	489	498	1,84	1472	1329	-9,71
Vinebre	137	177	29,20	152	191	25,66	444	457	2,93
Fatarella, La	467	480	2,78	577	510	-11,61	1301	1201	-7,69
Ribera d'Ebre	7054	8198	16,22	8362	8893	6,35	22442	21951	-2,19
Catalunya	2204652	2815126	27,69	2731672	31352423	1047,74	6090040	6343110	4,16

Font: Idescat, a partir del Cens de població i habitatges 2001 de l'INE

Taula 3.2

Taxes mitjanes de creixement anyal (en%)

Municipis	Població ocupada resident			Nombre llocs treball		
	1996	2001	Taxa %	1996	2001	Taxa %
Ascó	482	534	10,79	1414	1085	-23,27
Flix	1291	1433	11,00	1157	1283	10,89
Garcia	173	202	16,76	100	106	6,00
Móra d'Ebre	1661	1904	14,63	2010	2051	2,04
Riba-roja d'Ebre	386	455	17,88	224	199	-11,16
Vinebre	137	177	29,20	91	109	19,78
Fatarella, La	467	480	2,78	341	263	-22,87
Ribera d'Ebre	7054	8198	16,22	7234	7122	-1,55
Catalunya	2204652	2815126	27,69			

Font: Idescat. A partir del Cens de població i habitatges 2001 de l'INE

Taula 3.3

Evolució de la mobilitat per motius de treball 1996-2001

Municipis	Població ocupada resident		Treballen al seu municipi				Treballen fora del seu municipi			
	1996	2001	1996	%	2001	%	1996	%	2001	%
Ascó	482	534	382	79,25%	350	65,54%	100	20,75%	184,00	34,46%
Flix	1291	1433	935	72,42%	1007	70,27%	356	27,58%	426	29,73%
Garcia	173	202	79	45,66%	87	43,07%	94	54,34%	115	56,93%
Móra d'Ebre	1661	1904	1146	68,99%	1185	62,24%	515	31,01%	719	37,76%
Riba-roja d'Ebre	386	455	193	50,00%	178	39,12%	193	50,00%	277	60,88%
Vinebre	137	177	67	48,91%	84	47,46%	70	51,09%	93	52,54%
Fatarella, La	467	480	315	67,45%	240	50,00%	152	32,55%	240	50,00%
Ribera d'Ebre	7054	8198	4611	65,37%	4690	57,21%	2443	34,63%	3508	42,79%
Catalunya	2204652	2815126	1269608	57,59%	1529739	54,34%	935044	42,41%	1285387	45,66%

Font: Idescat, a partir del Cens de població i habitatges 2001 de l'INE

Taula 3.4

Treballadors residents al municipi 2001

Municipis	Residents		No residents		Total
	Total	%	Total	%	
Ascó	350	32,26%	735	67,74%	1085
Flix	1007	78,49%	276	21,51%	1283
Garcia	87	82,08%	19	17,92%	106
Móra d'Ebre	1185	57,78%	866	42,22%	2051
Riba-roja d'Ebre	178	89,45%	21	10,55%	199
Vinebre	84	77,06%	25	22,94%	109
Fatarella, La	240	91,25%	23	8,75%	263
Ribera d'Ebre	4690	65,85%	2432	34,15%	7122
Catalunya	1529739	58,49%	1085752	41,51%	2615491

Font: Idescat, a partir del Cens de població i habitatges 2001 de l'INE

Taula 3.5

Afiliats al règim general de la Seguretat Social per sectors

Municipis	Agricultura		Indústria		Construcció		Serveis		Total	
	2008	2011	2008	2011	2008	2011	2008	2011	2008	2011
Ascó	0	0	35	29	88	115	382	492	505	636
Flix	2	2	259	61	169	177	238	323	768	563
Garcia	0	0	2	2	2	1	22	26	26	29
Móra d'Ebre	0	5	280	258	177	121	1175	1129	1632	1513
Riba-roja d'Ebre	0	0	2	1	28	28	56	56	86	85
Vinebre	0	1	3	0	2	3	42	34	47	38
Fatarella, La	0	0	21	11	10	12	66	62	97	85
Ribera d'Ebre	68	46	868	504	677	574	2416	2505	4029	3629
Catalunya	7386	7427	503283	418331	218456	129967	1859858	1799168	2588983	2354893

Font: Idescat, a partir de les dades del Departament d'Empresa i Ocupació

Taula 3.6

Afiliats al règim d'autònoms de la Seguretat Social per sectors

Municipis	Agricultura		Indústria		Construcció		Serveis		Total	
	2008	2011	2008	2011	2008	2011	2008	2011	2008	2011
Ascó	21	17	6	6	16	11	71	64	114	98
Flix	13	11	13	13	29	19	164	157	219	200
Garcia	24	23	3	4	13	16	19	21	59	64
Móra d'Ebre	52	39	52	47	84	73	332	300	520	459
Riba-roja d'Ebre	13	11	2	2	12	6	61	52	88	71
Vinebre	8	5	2	3	5	3	24	22	39	33
Fatarella, La	83	75	14	13	31	31	49	52	177	171
Ribera d'Ebre	626	516	157	146	337	262	1114	1014	2234	1938
Catalunya	28582	25679	53292	46658	99990	72645	394662	384610	576526	529592

Font: Idescat, a partir de les dades del Departament d'Empresa i Ocupació

Taula 3.7

Afiliats al règim general + autònoms de la Seguretat Social per sectors

Municipis	Agricultura		Indústria		Construcció		Serveis		Total	
	2008	2011	2008	2011	2008	2011	2008	2011	2008	2011
Ascó	21	17	41	35	104	126	453	556	619	734
Flix	15	13	272	74	198	196	402	480	987	763
Garcia	24	23	5	6	15	17	41	47	85	93
Móra d'Ebre	52	44	332	305	261	194	1507	1429	2152	1972
Riba-roja d'Ebre	13	11	4	3	40	34	117	108	174	156
Vinebre	8	6	5	3	7	6	66	56	86	71
Fatarella, La	83	75	35	24	41	43	115	114	274	256
Ribera d'Ebre	694	562	1025	650	1014	836	3530	3519	6263	5567
Catalunya	35968	33106	556575	464989	318446	202612	2254520	2183778	3165509	2884485

Font: Idescat, a partir de les dades del Departament d'Empresa i Ocupació

Taula 3.8

Taxa mitjana de creixement 2009-2011 (en %) d'afiliats per sectors

Municipis	Agricultura	Indústria	Construcció	Serveis	Total
Ascó	-19,05	-14,63	21,15	22,74	18,58
Flix	-13,33	-72,79	-1,01	19,40	-22,70
Garcia	-4,17	20,00	13,33	14,63	9,41
Móra d'Ebre	-15,38	-8,13	-25,67	-5,18	-8,36
Riba-roja d'Ebre	-15,38	-25,00	-15,00	-7,69	-10,34
Vinebre	-25,00	-40,00	-14,29	-15,15	-17,44
Fatarella, La	-9,64	-31,43	4,88	-0,87	-6,57
Ribera d'Ebre	-19,02	-36,59	-17,55	-0,31	-11,11
Catalunya	-7,96	-16,46	-36,37	-3,14	-8,88

Font: Idescat, a partir de les dades del Departament d'Empresa i Ocupació

Taula 3.9

Afiliats a la Seguretat Social per grandària de centre

Municipis	0-50		51-249		250+		Total	
	Total	%	Total	%	Total	%	Total	%
Ascó	379	59,59%	257	40,41%	0	0,00%	636	100,00%
Flix	415	73,71%	148	26,29%	0	0,00%	563	100,00%
Garcia	29	100,00%	0	0,00%	0	0,00%	29	100,00%
Móra d'Ebre	935	61,80%	257	16,99%	321	21,22%	1513	100,00%
Riba-Roja d'Ebre	85	100,00%	0	0,00%	0	0,00%	85	100,00%
Vinebre	38	100,00%	0	0,00%	0	0,00%	38	100,00%
Fatarella, La	85	100,00%	0	0,00%	0	0,00%	85	100,00%
Ribera d'Ebre	2646	72,91%	662	18,24%	321	8,85%	3629	100,00%
Catalunya	1129506	47,96%	538921	22,89%	686166	29,14%	2354893	100,00%

Font: Idescat, a partir de les dades del Departament d'Empresa i Ocupació.

Taula 3.10

Atur registrat per sexes. 2006-2011

Municipis	Homes				Dones				Total			
	2006	2011	Taxa %		2006	2011	Taxa %		2006	2011	Taxa %	
Ascó	14,8	33,7	1,28	127,70	18,8	25,2	0,34	34,04	33,5	58,8	0,76	75,52
Flix	79	104,3	0,32	32,03	36	66,2	0,84	83,89	115	170,6	0,48	48,35
Garcia	3,8	19,8	4,21	421,05	5,7	13,2	1,32	131,58	9,5	32,9	2,46	246,32
Móra d'Ebre	62,8	240,5	2,83	282,96	100,2	224,1	1,24	123,65	163	464,6	1,85	185,03
Riba-Roja d'Ebre	15,3	33,5	1,19	118,95	13,2	24,5	0,86	85,61	28,6	58	1,03	102,80
Vinebre	8,3	22,3	1,69	168,67	7,3	13,2	0,81	80,82	15,7	35,6	1,27	126,75
Fatarella, La	17,9	23,5	0,31	31,28	38	36,2	-0,05	-4,74	55,9	59,7	0,07	6,80
Ribera d'Ebre	287,1	773,1	1,69	169,28	295	642,7	1,18	117,86	582,2	1418,8	1,44	143,70
Catalunya	109265	311481,3	1,85	185,07	151576,2	286743,5	0,89	89,17	260541,2	598224,8	1,30	129,61

Font: Idescat, a partir de les dades del Departament d'Empresa i Ocupació.

Taula 3.11

Atur registrat per sectors 2006-2011

Municipis	Agricultura			Indústria			Construcció		
	2006	2011	Taxa %	2006	2011	Taxa %	2006	2011	Taxa %
Ascó	0,5	5,4	980,00	5,1	7,9	54,90	3,7	7,3	97,30
Flix	2,2	8,8	300,00	60,8	26,2	-56,91	12,2	45,7	274,59
Garcia	0,2	2,5	1150,00	3,2	7,4	131,25	1,2	5,7	375,00
Móra d'Ebre	12,9	61,7	378,29	35,5	62,6	76,34	25,3	75,1	196,84
Riba-roja d'Ebre	1	2,7	170,00	8,6	8,3	-3,49	5,5	11,1	101,82
Vinebre	1,2	8,8	633,33	3,9	0,5	-87,18	2,2	6,5	195,45
Fatarella, La	1,4	2,1	50,00	33,8	17,1	-49,41	5,3	12,1	128,30
Ribera d'Ebre	37,8	175,7	364,81	161,7	191,8	18,61	86,2	249,9	189,91
Catalunya	3367,8	10796,3	220,57	61502,1	95200	54,79	22574,4	100128,2	343,55

Municipis	Serveis			Sense ocupació anterior			Total		
	2006	2011	Taxa %	2006	2011	Taxa %	2006	2011	Taxa %
Ascó	21,1	35,1	66,35	3,2	3,1	-3,13	33,5	58,8	75,52
Flix	34,1	82	140,47	5,7	8	40,35	115	170,6	48,35
Garcia	4	15,3	282,50	0,8	2	150,00	9,5	32,9	246,32
Móra d'Ebre	81,4	228,4	180,59	7,8	36,8	371,79	163	464,6	185,03
Riba-roja d'Ebre	13,2	33,5	153,79	0,3	2,4	700,00	28,6	58	102,80
Vinebre	7,4	22,3	201,35	0,9	2,5	177,78	15,7	40,6	158,60
Fatarella, La	13,8	26,5	92,03	1,6	1,9	18,75	55,9	59,7	6,80
Ribera d'Ebre	265,5	693,7	161,28	30,9	104,8	239,16	582,2	1415,8	143,18
Catalunya	159381,3	359262,1	125,41	14015,7	32838,2	134,30	260841,2	598224,8	129,34

Font: Idescat, a partir de les dades del Departament d'Empresa i Ocupació.

Taula 3.12

Atur registrat per edats 2011

Franja d'edat	Homes	Dones	Total	%
16-19	1,8	0,8	2,6	4,41%
20-24	2,8	3,2	5,9	10,02%
25-29	5,5	3,6	9,1	15,45%
30-34	5,1	5,2	10,2	17,32%
35-39	1,4	2,2	3,7	6,28%
40-44	2,7	1,4	4,1	6,96%
45-49	3,8	2	5,8	9,85%
50-54	4,8	3,5	8,2	13,92%
55-59	3,7	2	5,7	9,68%
60 i més	2,2	1,3	3,6	6,11%
Total	33,8	25,2	58,9	100,00%

Font: Idescat, a partir de les dades del Departament d'Empresa i Ocupació.

4. Parc d'habitatges

Taula 4.1

Distribució d'habitatges familiars per tipus

Municipis	Total habitatges	Principals		Secundaris		Vacants	
		Total	%	Total	%	Total	%
Ascó	815	606	74,36%	31	3,80%	178	21,84%
Flix	2016	1419	70,39%	38	1,88%	559	27,73%
Garcia	402	201	50,00%	104	25,87%	89	22,14%
Móra d'Ebre	2090	1579	75,55%	79	3,78%	426	20,38%
Riba-roja d'Ebre	843	494	58,60%	0	0,00%	349	41,40%
Vinebre	276	164	59,42%	1	0,36%	111	40,22%
Fatarella, La	580	416	71,72%	83	14,31%	78	13,45%
Ribera d'Ebre	11331	7722	68,15%	1101	9,72%	1480	13,06%
Catalunya	3314155	2315856	69,88%	514953	15,54%	452921	13,67%

Font: Idescat, a partir del Cens de població i habitatges2001 de l'INE

Taula 4.2

Taxes mitjanes de creixement anual (en %) del parc d'habitatges

Municipis	Total			Principals			Secundaris			Vacants		
	1991	2001	Taxa %	1991	2001	Taxa %	1991	2001	Taxa %	1991	2001	Taxa %
Ascó	832	815	-2,04	570	606	6,32	89	31	-65,17	173	178	2,89
Flix	1994	2016	1,10	1635	1419	-13,21	29	38	31,03	323	559	73,07
Garcia	349	402	15,19	189	201	6,35	111	104	-6,31	48	89	85,42
Móra d'Ebre	1860	2090	12,37	1414	1579	11,67	78	79	1,28	353	426	20,68
Riba-roja d'Ebre	906	843	-6,95	524	494	-5,73	8	0	-100,00	374	349	-6,68
Vinebre	276	276	0,00	154	164	6,49	58	1	-98,28	64	111	73,44
Fatarella, La	604	580	-3,97	434	416	-4,15	73	83	13,70	95	78	-17,89
Ribera d'Ebre	10999	11331	3,02	7504	7722	2,91	1097	1101	0,36	2367	1480	-37,47
Catalunya	2721383	3314155	21,78	1931172	2315856	19,92	467922	514953	10,05	314903	452921	43,83

Font: Idescat, a partir del Cens de població i habitatges2001 de l'INE

Taula 4.3

Taxes mitjanes de creixement anual (en %): Habitatges i Població

Municipis	Total Habitatges	Principal	Secundaris	Vacants	Població
Ascó	-2,04	6,32	-65,17	2,89	1,56
Flix	1,10	-13,21	31,03	73,07	-16,46
Garcia	15,19	6,35	-6,31	85,42	-6,36
Móra d'Ebre	12,37	11,67	1,28	20,68	6,71
Riba-roja d'Ebre	-6,95	-5,73	-100,00	-6,68	-14,09
Vinebre	0,00	6,49	-98,28	73,44	9,59
Fatarella, La	-3,97	-4,15	13,70	-17,89	-13,16
Ribera d'Ebre	3,02	2,91	0,36	-37,47	-3,44
Catalunya	21,78	19,92	10,05	43,83	4,68

Font: Idescat, a partir del Cens de població i habitatges2001 de l'INE

Taula 4.4

Distribució dels habitatges principals per tipus de tinença 2001

Municipis	Propietat		Lloguer		Altra forma		Total
	Total	%	Total	%	Total	%	
Ascó	514	84,82%	38	6,27%	54	8,91%	606
Flix	1067	75,19%	171	12,05%	181	12,76%	1419
Garcia	177	88,06%	11	5,47%	13	6,47%	201
Móra d'Ebre	1283	81,25%	183	11,59%	113	7,16%	1579
Riba-roja d'Ebre	441	89,27%	29	5,87%	24	4,86%	494
Vinebre	144	87,80%	18	10,98%	2	1,22%	164
Fatarella, La	408	98,08%	2	0,48%	6	1,44%	416
Ribera d'Ebre	6331	81,99%	797	10,32%	594	7,69%	7722
Catalunya	1830721	79,05%	384423	16,60%	100630	4,35%	2315856

Font: Idescat, a partir del Cens de població i habitatges 2001 de l'INE

Taula 4.5

Taxes mitjanes de creixement anual (en %) segons tipus de tinença

Municipis	Propietat			Lloguer			Altra forma			Total		
	1991	2001	Taxa %	1991	2001	Taxa %	1991	2001	Taxa %	1991	2001	Taxa %
Ascó	444	514	15,77	77	38	-50,65	49	54	10,20	570	606	6,32
Flix	1162	1067	-8,18	309	171	-44,66	164	181	10,37	1635	1419	-13,21
Garcia	173	177	2,31	12	11	-8,33	4	13	225,00	189	201	6,35
Móra d'Ebre	988	1283	29,86	332	183	-44,88	94	113	20,21	1414	1579	11,67
Riba-roja d'Ebre	433	441	1,85	44	29	-34,09	47	24	-48,94	524	494	-5,73
Vinebre	131	144	9,92	14	18	28,57	9	2	-77,78	154	164	6,49
Fatarella, La	417	408	-2,16	8	2	-75,00	9	6	-33,33	434	416	-4,15
Ribera d'Ebre	5728	6331	10,53	1210	797	-34,13	566	594	4,95	7504	7722	2,91
Catalunya	1405086	1830721	30,29	459293	384423	-16,30	66793	100630	50,66	1931172	2315856	19,92

Font: Idescat, a partir del Cens de població i habitatges 2001 de l'INE

Taula 4.6

Distribució dels habitatges principals per superfície útil 2001

Municipis	Habitatges principals	Fins a 59m ²		60-89m ²		90-119m ²		120m ² i més	
		Total	%	Total	%	Total	%	Total	%
Ascó	606	43	7,10%	187	30,86%	228	37,62%	148	24,42%
Flix	1419	57	4,02%	547	38,55%	549	38,69%	266	18,75%
Garcia	201	27	13,43%	47	23,38%	64	31,84%	63	31,34%
Móra d'Ebre	1579	75	4,75%	381	24,13%	584	36,99%	539	34,14%
Riba-roja d'Ebre	494	17	3,44%	148	29,96%	198	40,08%	131	26,52%
Vinebre	164	2	1,22%	21	12,80%	49	29,88%	92	56,10%
Fatarella, La	416	12	2,88%	95	22,84%	154	37,02%	155	37,26%
Ribera d'Ebre	7722	394	5,10%	2150	27,84%	2922	37,84%	2256	29,22%
Catalunya	2315856	256252	11,07%	1049704	45,33%	677854	29,27%	331964	14,33%

Font: Idescat, a partir del Cens de població i habitatges 2001 de l'INE

Taula 4.7

Distribució de llars per dimensió 2001

Municipis	Total 2001	1 persona		2 persones		3 persones		4 persones i més	
		Total	%	Total	%	Total	%	Total	%
Ascó	606	153	25,25%	155	25,58%	111	18,32%	187	30,86%
Flix	1419	267	18,82%	375	26,43%	341	24,03%	436	30,73%
Garcia	201	57	28,36%	58	28,86%	36	17,91%	50	24,88%
Móra d'Ebre	1579	292	18,49%	393	24,89%	367	23,24%	527	33,38%
Riba-roja d'Ebre	494	118	23,89%	146	29,55%	94	19,03%	136	27,53%
Vinebre	164	45	27,44%	41	25,00%	34	20,73%	44	26,83%
Fatarella, La	416	79	18,99%	112	26,92%	87	20,91%	138	33,17%
Ribera d'Ebre	7722	1651	21,38%	2033	26,33%	1619	20,97%	2419	31,33%
Catalunya	2315856	484624	20,93%	647572	27,96%	518893	22,41%	664767	28,71%

Font: Idescat, a partir del Cens de població i habitatges 2001 de l'INE

Taula 4.8

Distribució de llars per tipus de nucli 2001

Municipis	Total 2001	1 persona		2 o més sense nucli		Parella sense fills		Parella amb fills		Pare o mare amb fills		Dos nuclis o més	
		Total	%	Total	%	Total	%	Total	%	Total	%	Total	%
Ascó	606	153	25,25%	26	4,29%	125	20,63%	247	40,76%	46	7,59%	9	1,49%
Flix	1419	267	18,82%	21	1,48%	338	23,82%	649	45,74%	117	8,25%	27	1,90%
Garcia	201	57	28,36%	6	2,99%	51	25,37%	59	29,35%	17	8,46%	11	5,47%
Móra d'Ebre	1579	292	18,49%	47	2,98%	337	21,34%	733	46,42%	120	7,60%	50	3,17%
Riba-roja d'Ebre	494	118	23,89%	17	3,44%	131	26,52%	187	37,85%	29	5,87%	12	2,43%
Vinebre	164	45	27,44%	10	6,10%	30	18,29%	56	34,15%	17	10,37%	6	3,66%
Fatarella, La	416	79	18,99%	12	2,88%	86	20,67%	170	40,87%	45	10,82%	24	5,77%
Ribera d'Ebre	7722	1651	21,38%	289	3,74%	1775	22,99%	3198	41,41%	561	7,26%	248	3,21%
Catalunya	2315856	484624	20,93%	92378	3,99%	519040	22,41%	948348	40,95%	219411	9,47%	52055	2,25%

Font: Idescat, a partir del Cens de població i habitatges 2001 de l'INE

Taula 4.9

Evolució dels habitatges construïts de nova planta. Ascó

	Hab. Iniciats PO	Hab. Iniciats	Hab. Acabats PO	Cèdules habilitat	Hab. Acabats
2006	0	5	0	2	0
2007	0	9	0	2	3
2008	0	5	0	2	0
2009	0	2	0	1	0
2010	0	2	0	4	0
2011	1	1	0	3	2

Taula 4.10

Evolució cèdules d'habitabilitat

Municipis	2006	2007	2008	2009	2010	2011
Ascó	2	2	2	1	4	3
Flix	11	23	15	25	10	2
Garcia	2	1	11	2	1	0
Móra d'Ebre	153	218	196	28	31	54
Riba-roja d'Ebre	10	12	6	0	6	1
Vinebre	2	0	1	1	32	1
Fatarella, La	3	0	0	1	1	1

6. EL PLANEJAMENT VIGENT

6.1. Les Normes Subsidiàries d'Ascó 1997

El Text Refós de la Revisió de les Normes Subsidiàries d'Ascó, va ser aprovat definitivament per la Comissió d'Urbanisme de Tarragona en sessió de 10 de desembre de 1997 i publicat en el DOGC número 2674, de data 6 de juliol de 1998.

En aquesta revisió de NNSS, es classifiquen:

Ha

Sòl Urbà	56,10	0,76%
Sòl Urbà – Sistema General Tècnic	223,64	3,04%
Sòl Urbanitzable	7.083,36	96,20%
Sòl no Urbanitzable	7.363,00	100,00%

6.2. Els sistemes proposats per les NNSS de 1997

Sistema Viari (V)

Inclou els espais destinats a xarxa viària, i en distingeix:

- Sistema viari bàsic : Xarxes interurbanes, les vies urbanes de primer ordre.
- Sistema viari local: Carrers de la Vila existents, de nova creació, aparcaments.
- Xarxa per a vianants: Espais per a vianants tradicionals, porxos i escalinates.

Sistema ferroviari (F)

Inclou els terrenys ocupats per les vies fèrries, estació de viatgers, estació de càrrega i descàrrega, i el corresponent espai de protecció al llarg de tot el terme municipal.

Sistema d'Equipaments Comunitaris (E)

Inclou les àrees destinades a usos de caràcter públic o d'interès col·lectiu, i se'n distingeixen, segons el seu destí:

- Equipament Cultural i Religios (E-1)
- Equipament Docent (E-2)
- Equipament Sanitari i Assistencial (E-3)
- Equipament Esportiu (E-4)
- Equipament Administratiu i de Seguretat (E-5)

La superfície de sòl destinada a equipaments és de 159.354 m², d'aquests, 86.281 m² estan situats en el nucli o sòl urbà, el que suposa un estandard de 95,71 m², i 51,82 m², d'equipament per habitant del municipi, respectivament.

Els equipaments públics de que disposa el municipi són:

- Camp d'esports municipal
- Pavelló cobert
- Zona poliesportiva – piscines
- Biblioteca
- Local de joves
- Video Ascó Televisió
- Sala d'exposicions
- Escola municipal de música
- Cal Cavaller
- Casal de jubilats
- Casal municipal
- Col·legi Públic Sant Miquel
- Llar d'infants
- Dispensari mèdic
- Residència i centre de dia
- Jutjat de pau
- Correus
- Ajuntament d'Ascó
- Església Sant Joan Baptista
- Cementiri municipal
- Ermita Sant Miquel
- Capelleta de la Mare de Déu del Carme

- Calvari
- Oficina d'informació turística
- Estació de RENFE
- Escorxador
- Parc de Bombers

Sistema d'espais Lliures (P)

Inclou els espais destinats a espais lliures, i se'n distingeixen:

- Espai lliure Parc Urbà (P)
- Espai lliure de Protecció (L)
- Espai lliure de Verd Privat (VP)
- Àrea de Lleure (AL)

Les NNSS qualifica d'espais lliures com a parc urbà, una superfície de 222.436 m², dels quals 44.885 m² estan classificats com a sòl urbà, el que suposa un estandard de 133,60 m², i 26,96 m², d'espais lliures per habitant del municipi, respectivament.

Sistema d'Infraestructures de Serveis (I)

S'inclou en aquest sistema l'ordenació de les infraestructures dels serveis d'abastament d'aigua, de clavegueram, de subministrament d'energia elèctrica, eliminació d'escombraries, i subministrament telefònic.

Sistema General Tècnic de Producció d'Energia Elèctrica (SGT)

S'inclou en aquest sistema les àrees compreses dins del radi d'exclusió de 750m definit des del centre de cada edifici de contenció de les centrals nuclears Ascó I i Ascó II. És un sistema de titularitat privada, que es regula d'acord amb la Llei 25/1964 de 29/4 sobre Energia Nuclear, la Llei 15/1980 de creació del Consell de Seguretat Nuclear, el vigent Reglament sobre Instal·lacions Nuclears i Radioactives, Decret 2869/1972 de 21 de juliol, la Llei de Protecció del Medi Ambient Atmosfèric de 22 de desembre de 1982, i el seu Reglament de 6 de febrer de 1975, així com en els límits i condicions sobre seguretat nuclear i protecció radiològica, que afecta als titulars de les centrals nuclears en les autoritzacions prèvies de construcció i posta en marxa (Resolucions de la Direcció General d'Energia de 21-04-1972, 16-05-1974 i 07-03-1975) i la Resolució del Parlament de Catalunya, aprovada el 30 de juny de 1981.

6.3. El sòl urbà

Les NNSS del 1997, regulen l'edificació i els usos, per al desenvolupament del sòl urbà, i estableix com a necessari, l'aprovació de Plans Especials de Reforma Interior, de Millora Urbana, Estudis de Detall i/o Projectes d'Urbanització en els àmbits en els que la imprecisió, modificacions lleugeres de les alineacions i rasants o de redistribució de l'edificabilitat de l'illa ho exigeixin.

En el sòl urbà les NNSS de 1997 defineixen tres tipus d'ordenació de l'edificació:

- **Edificació segons alineació de vial**
Correspon a edificacions entre mitgeres al llarg d'un vial, regulada bàsicament per l'alçada reguladora, número de plantes i profunditat edificable.
- **Volumetria específica**
Ordenació determinada per un coeficient d'edificabilitat neta que s'aplica a la superfície neta de la zona.
- **Edificació Aïllada**
Establerta per la forma i superfícies de la parcel·la mínima i regulada per un coeficient d'edificabilitat, alçada màxima, percentatge d'ocupació i distància als contigus.

Les NNSS vigents concreten l'ordenació física de forma detallada mitjançant l'ús de les qualificacions urbanístiques següents:

- **Casc Antic. Edificació tancada (a.1)**
Aquesta zona comprèn la part del sòl urbà d'Ascó, que per la peculiaritat del seu teixit urbà i l'interès del conjunt, requereix un estudi més detallat i que tingui en compte una proposta d'ordenació particularitzada, edifici per edifici, muralles, passos per a vianants, porxos, etc., i que el seu fi sigui la protecció real de les seves qualitats sense deixar la seva vitalitat en el conjunt urbà.
- **Eixample. Edificació tancada (a.2)**
Comprèn aquelles àrees del sòl urbà en les que les edificacions majoritàriament s'han construït entre mitgeres. Aquestes àrees de creixement contenen la major localització d'activitats comercials i de serveis.

- **Residencial intensiva. Edificació aïllada. Volumetria flexible (a.3)**
Compren aquelles àrees de sòl urbà en les que l'edificació es regula en relació a la parcel·la que ocupa mitjançant paràmetres d'ocupació, alçada edificable i índex d'edificabilitat.
- **Suburbana-residencial. Edificació aïllada. Volumetria específica (a.4)**
Comprèn aquelles àrees del sòl urbà, en la seva major part edificades amb anterioritat a aquestes Normes (Rojar i habitatge FECSA), en edificació aïllada, amb jardins particulars per als habitatges de planta baixa i part enjardinada comú amb aparcament.
- **Ciutat jardí. Edificació aïllada (a.5)**
Comprèn els sòls urbans en que l'edificació respon al tipus d'ordenació aïllada per a habitatges unifamiliars, bifamiliars i en filera.
- **Zona industrial. Edificació tancada (a.6)**
Comprèn aquelles àrees del sòl urbà on existeixen indústries o magatzems que per la seva naturalesa no generen situacions de risc per a la seguretat pública.
- **Zona industrial. Edificació aïllada (a.7)**
Comprèn les àrees de sòl urbà apartades del nucli de població, on es permet instal·lacions industrials pròpiament dites, en edificacions aïllades, que constitueixen un polígon industrial.
- **Parcs i jardins (P)**
Són espais lliures al voltant de les zones tradicionals de la població Davall de la Riba, El Castell, El Calvari, Mas de Prades, que per les seves dimensions i situació tenen usos múltiples de protecció i parc.

Els jardins, places i espais lliures de domini públic a ordenar amb arbrat i jardineria, també formen part d'aquest sistema.
- **Equipaments (E)**
Comprèn les àrees de sòl urbà qualificades d'equipaments comunitaris. L'edificació serà segons les necessitats funcionals, les condicions ambientals i la integració en el sector, amb idèntiques condicions edificatòries de les zones menys intenses on l'equipament s'emplaça.

Unitats d'actuació

Les unitats són àrees delimitades dins del Casc Antic on estan previstes actuacions municipals de millora. Les NNSS de 1997 va delimitar 6 unitats d'actuació:

	Superfície (Ha)	Ús	Grau execució
A1	1.785,22	Residencial	Execució parcial
A2	554,63	Residencial	Executat
A3	897,60	Residencial	Executat
A4	1.082,83	Residencial	Execució parcial
A5	1.081,79	Residencial	No executat
A6	2.025,51	Residencial	No executat
Total	7.427,58		

Polígons d'actuació

Els polígons d'actuació són àrees qualificades de a2, a3, a5 i a6. Responen a sòl que conté elements propis de sòl urbà però que no ha adquirit el grau d'urbanització complert.

Les NNSS de 1997 va delimitar 6 polígons d'actuació:

	Superfície (Ha)	Ús	Grau execució
P1	10.492,23	Residencial	Executat
P2	5.427,55	Residencial	No executat
P3a	9.640,49	Residencial	No executat
P3b	11.689,36	Residencial	No executat
P4	3.090,27	Residencial	No executat
P5	11.197,72	Residencial	Execució parcial
P6	5.386,40	Residencial	No executat
P7	9.133,87	Residencial	No executat
P8	12.707,90	Residencial	No executat
P9	13.129,64	Residencial	No executat
Total	91.895,43		

6.4. El sòl urbanitzable

Les Normes Subsidiàries de 1997 van definir 8 sectors en sòl urbanitzable, 4 dels quals amb ús residencial i 4 amb ús d'activitat econòmica.

Els sectors de sòl urbanitzable definits són:

	Superfície (m²)	Ús	Sostre (m²st)	Num. habitatge
S1	17.451,05	residencial	6.980,42	52,35
S2	30.103,44	residencial	12.041,38	90,31
S3	26.602,96	residencial	10.641,18	79,81
S4	34.272,02	residencial	13.708,81	102,82
S5	57.219,16	activitat econòmica	37.192,45	
S6	10.565,71	activitat econòmica	6.867,71	
S7	16.970,80	activitat econòmica	11.031,02	
S8	176.801,76	activitat econòmica	114.921,14	
Total	369.986,90		213.384,12	325,29

Cap dels sectors definits en les Normes Subsidiàries s'ha desenvolupat durant la vigència de les Normes Subsidiàries.

6.5. El sòl no urbanitzable

En el sòl urbà les NNSS de 1997 estableixen els diferents graus de protecció del medi rural, ús forestal i agrícola, definint tres tipus de sòl no urbanitzable:

- Sòl agrícola (C1)

El constitueixen els sòls no urbanitzables que comprenen terres de secà i regadiu i forestals. Es permet en ella usos extractius, agrícoles, forestal, ramader, residencial en medi natural i industrial.

- Sòl agrícola d'especial protecció (C2)

El constitueixen els sòls no urbanitzables que comprenen terres de regadiu. La zona més important és la situada en l'illa Biarnés. Es permet l'ús agrícola, residencial i industrial.

- Sòl de reserva natural (C3)

El constitueixen les àrees de sòl no urbanitzable, que per la seva situació geogràfica, compleixin l'objectiu de sòls de reserva natural al voltant del Sistema General Tècnic o del Sòl Urbà. Es permet en C3 l'ús agrícola i forestal. No es permet cap edificació a excepció de les imprescindibles, per auxili al visitant o amb finalitats científiques degudament justificades.

Dins d'aquest tipus de sòl es diferencia una zona destinada a espai natural amb caràcter de connexió biològica (Clau C.3N), destinada a protegir la Serra de la Mora en base als objectius del Pla Territorial General de Catalunya i el Programa de Desenvolupament del PEIN, per tal de garantir la connectivitat biològica en el territori i especialment entre els espais del PEIN, ja que és un territori amb un paper important en la connexió entre els espais "Serra de Montsant" i "Serres de Cavalls i Pàndols".

Dintre de la zona C3 que afecta a la llera del riu Ebre, tant sols podran executar-se obres relacionades amb la recuperació de la via navegable.

6.6. Àrees de protecció i patrimoni

El model territorial definit pel PTPTE es caracteritza des del punt de vista ambiental, per la designació d'una zona de Sòl de Protecció Especial ubicada al sud del nucli urbà d'Ascó. El Pla atorga protecció especial a aquells sòls no urbanitzables que, pels valors naturals o de connectivitat ecològica amb objecte d'integrar una xarxa permanent i contínua d'espais oberts que ha de garantir la biodiversitat i vertebrar el conjunt d'espais oberts del territori amb els seus diferents caràcters i funcions, o per la localització en el territori.

En relació al patrimoni del municipi, Ascó té dos béns culturals d'interès local (BCIL)

- Cal Cavaller
- Pou de la neu

I te tres béns culturals d'interès nacional (BCIN):

- Muralles d'Ascó
- Castell
- Torreta de la Vila

A part, a l'Inventari del Patrimoni Arqueològic i Paleontològic de Catalunya del Departament de Cultura de la Generalitat de Catalunya, es llista els següents elements en el municipi d'Ascó:

Elements arquitectònics

- Centre històric d'ascó
- Perxe de la placeta
- Perxes de sant domingo i del sac
- Perxe de cal cavaller
- Perxe de ca pere sans
- Perxe de la baijunga
- Porta de separació de la vila de dins i la vila de fora
- Mesquita. Voltes davall la plaça de l'ajuntament
- Lo forn de pa - forn de xavalí
- Ca la vila
- Cases morisques
- Església parròquial d'ascó
- Pous o sènies
- Ermita de sant miquel patró dels ecologistes
- Calvari d'ascó
- Capelleta del carme
- Ca biarnès
- Cabanes d'ascó
- Cisternes - aljubs d'ascó
- Caxaperes d'ascó
- Ca pere-sans
- Escut del comanador fra miquel sabata
- Màrgens d'ascó
- Escut de cal cavaller
- Casa prioral
- Mas de juanito
- Abadia
- Búnquer del camí del mas de prades
- Hospital de la vila d'ascó
- Perxe del carrer de baix
- Antic hospital
- Ca aleix

Jaciments arqueològics

- Forn teuler (i)

- Roca de l'ortiga
- Mugrons
- Barber medina
- Asclines
- Andisc
- Castellons
- Barranc de la peixera
- Plaça major
- El castell
- Els tossals
- L' aixalella
- Forn teuler (ii)
- Mas del frare
- Mas del pel

6.7. Balanç de l'activitat urbanística 1997 - 2012

Durant la vigència de les Normes Subsidiàries, s'ha redactat, tramitat i aprovat, una modificació puntual d'aquest planejament general. El planejament i la gestió realitzada des de l'entrada en vigència de les Normes Subsidiàries són els següents:

Modificacions de NNSS:

- **Modificacions puntuals diverses de les NNSS de planejament d'Ascó**
 Aprovat definitivament el 24 de juliol de 2006. L'acord va ser publicat al DOGC número 5904 del dia 6 de novembre de 2006.
 Les modificacions puntuals consistien en:
 - Promoció d'habitatges protegits en terreny municipal qualificat d'equipament
 - Ampliar destins i reserves d'equipament i infraestructura de serveis als usos actuals
- **Modificació puntual de les NNSS de planejament d'Ascó a l'àmbit dels polígons d'actuació P2, P3a i P3b.**
 Aprovat definitivament el 24 de març de 2011. L'acord va ser publicat al DOGC número 5904 del dia 21 de juny de 2011.

La Modificació puntual consistia en modificar l'ordenació urbanística tenint en compte els condicionants existents, així com definir una nova divisió poligonal de l'actual polígon d'actuació P3a per tal de facilitar la seva gestió i execució, i així poder disposar de sòl d'ús residencial a curt termini.

6.8. Repercussió del planejament territorial

El planejament territorial vigent al municipi d'Ascó és el Pla territorial parcial de les Terres de l'Ebre, el qual va ser aprovat definitivament pel Consell Executiu el 27 de juliol de 2010, i publicat al DOGC núm. 5696 de 19 d'agost de 2010.

L'emmarcament territorial del Pla Territorial Parcial de les Terres de l'Ebre està format per les comarques del Baix Ebre, el Montsià, la Ribera d'Ebre i la Terra Alta, ocupant un 10% del total del territori de Catalunya.

D'acord amb al Pla territorial parcial de les Terres de l'Ebre, la Ribera d'Ebre s'ha destacat per la seva especialització energètica que, en conjunt, l'ha ajudat a assolir un perfil més industrial. Aquest perfil no ha actuat com a atractiu d'altres activitats, i actualment conviu amb l'agricultura. La Ribera d'Ebre té la seva concentració industrial en dos municipis: Flix i Ascó. Tot i això, aquests dos municipis no tenen una dinàmica de creació de llocs de treball. La resta de municipis de la comarca tenen una forta especialització rural.

El Pla Territorial considera que la comarca podria desenvolupar les possibilitats que li ofereix el riu Ebre com a recurs natural i turístic. Recentment s'han posat en marxa algunes actuacions en relació amb el turisme, com el Pla de dinamització turística de les Terres de l'Ebre o la represa de la navegabilitat de l'Ebre. Com a punts febles de la comarca, considera que s'haurien de potenciar els serveis avançats, que hi ha una elevada dependència d'un nombre reduït d'empreses, una població envellida i en retrocés, i una baixa dinàmica en els llocs de treball.

El Pla Territorial Parcial de les Terres de l'Ebre desenvolupa la seva proposta espacial a partir dels tres sistemes bàsics del territori:

- Sistema d'espais oberts
- Sistema d'assentaments
- Sistema d'infraestructures de mobilitat i transport

6.8.1. El sistema d'espais oberts

En el sistema d'espais oberts es distingeixen tres tipus bàsics de sòl: el sòl de protecció especial, el sòl de protecció territorial i el sòl de protecció preventiva.

En el **sòl de protecció especial** el Pla hi reconeix un grau d'interès natural i/o de localització que aconsella el seu manteniment indefinit com a sòl no urbanitzable, així com l'establiment de certes condicions a les edificacions i els usos que la legislació urbanística admet en aquest règim de sòl

El **sòl de protecció territorial** és aquell que no assoleix l'interès natural i/o de localització per ésser classificat com a especial, però que el Pla considera distingir, per motius d'existència de riscos o afeccions, interès agrari i/o paisatgístic, o possible interès estratègic.

El **sòl de protecció preventiva** és aquell que en l'actualitat és no urbanitzable, i que per tant, està sotmès a les limitacions que estableix la legislació urbanística. Si més no, en el cas que s'hagi de dotar el territori de terrenys urbanitzables, el sòl de protecció preventiva és susceptible de ser urbanitzat, i per tant, el que s'aconsella que sigui classificat com a urbanitzable pel planejament urbanístic.

Històricament, l'economia de les Terres de l'Ebre s'ha fonamentat en les produccions agràries, basades essencialment en productes com l'oli d'oliva, el vi i els fruits secs, propis dels cultius mediterranis tradicionals. Amb el pas del temps se n'ha ampliat el ventall, principalment el cultiu de l'arròs i la producció de cítrics en les comarques del Montsià i del Baix Ebre.

Tot i que el pes econòmic de l'activitat agrària a les comarques de les Terres de l'Ebre és sensiblement superior a la mitjana catalana (a la Terra Alta el 15%, al Montsià el 10%, i al Baix Ebre gairebé el 10%), a la comarca de la Ribera d'Ebre l'activitat agrària se situa just per sota del 5%. Aquesta xifra s'ha d'atribuir que la presència en el seu territori d'instal·lacions generadores constitueix un element decisiu per a la formació de riquesa, i per tant, representa el gruix del PIB comarcal.

Les dinàmiques de transformació en el sistema d'espais oberts que determina el Pla Territorial parcial es resumeixen en tres punts principals:

- Ocupació del sòl no urbanitzable per habitatges il·legals. Aquest procés comporta el tancament impermeable al pas de fauna del terreny en què s'assenta i l'abandonament dels conreus de secà.
- Aparició progressiva d'instal·lacions eòliques i energia solar
- Abandonament de conreus, fet que suposa un avanç del bosc i com a conseqüència més risc d'incendis forestals. El Pla posa èmfasi en la importància de mantenir i potenciar el conreu arbori de secà propi de la zona per tal de minimitzar els riscos d'incendis forestals.

El Pla territorial parcial, en el marc de l'objectiu general de protecció de la biodiversitat i de l'activitat agrària, apunta la conveniència d'adoptar estratègies adreçades a la gestió d'aquests espais, amb els objectius específics següents:

- Mantenir la població rural en el territori- establiment i desenvolupament d'activitats de suport al sector primari, especialment la producció artesanal i la transformació agroindustrial de qualitat, ecoturisme, observació d'ocells, agroturisme, cicloturisme, turisme cultural i gastronòmic, senderisme, caça, pesca, esports d'aventura i serveis d'oci.
- Preservar els valors que han motivat la inclusió dels elements i processos més singulars, escassos fràgils i en recessió – un pla d'espais d'interès agrari, intensificació de la disciplina urbanística per tal de posar fre als habitatges il·legals
- El foment de ples especials per recuperar i conservar el canyissar i bosc de ribera, incrementar la qualitat de les aigües, ordenar els usos de les ribes, protegir el patrimoni fluvial, dissenyar itineraris i ordenar-ne el gaudi social
- Un marc incentivador d'acords de custòdia del territori
- Un estudi sobre les possibilitats de racionalització i minimització de l'impacte paisatgístic de les infraestructures de transformació d'energia elèctrica i de transport
- Un pla d'ordenació ambiental de les instal·lacions de radiocomunicació
- Un programa de delimitació precisa del domini públic marítimo-terrestre, el domini públic hidràulic, el patrimoni arqueològic i paleontològic, i altres.
- Una normativa específica i un pla de camins que clarifiqui la titularitat i la gestió dels diferents tipus de camí
- Evitar la fragmentació dels espais de valor natural i/o localització per part de les infraestructures de mobilitat i transport- identificació dels punts conflictius existents i procedir a la seva permeabilització, garantir el manteniment connector biològics i corredors fluvials

En el cas d'Ascó el Pla Territorial parcial de les Terres de l'Ebre classifica sòl de protecció especial i sòl de protecció preventiva. El sòl de protecció especial es localitza en la part sud del municipi, restant la part nord del municipi com a sòl de protecció preventiva. Per tant, el Pla territorial parcial determina que el possible creixement urbanístic del nucli d'Ascó s'haurà de preveure en la zona nord del nucli, i preservar com a sòl no urbanitzable la zona sud del municipi.

6.8.2. El sistema d'assentaments

El Pla territorial parcial considera com a assentaments les ocupacions humanes del territori d'una certa entitat.

El Pla territorial parcial identifica diferents sistemes plurimunicipals d'assentaments, cadascun dels quals està conformat per l'agrupació dels nuclis i municipis que mantenen al voltant d'un node central, una relació preferent i més estreta per l'estructura funcional del territori.

Ascó forma part del sistema Flix/Ascó, el qual abasta la part septentrional de la Ribera d'Ebre i l'integren els municipis d'Ascó, Flix, la Palma d'Ebre, Riba-roja d'Ebre, la Torre de l'Espanyol i Vinebre.

Dins d'aquest sistema d'assentament, el Pla territorial parcial determina la categoria de cada assentament que forma part del sistema a partir de la caracterització de cada assentament i del reconeixement del seu paper territorial. En el Sistema Flix/Ascó, el municipi de Flix s'inclou en la categoria de polaritat subcomarcal, la qual correspon a assentaments que exerceixen el paper de nodes centrals dels seus respectius sistema d'abast subcomarcal. Ascó té la categoria de polaritat complementària, amb una posició relativa estratègica i com a node complementari de Flix.

Com a estratègia d'assentament, el Pla territorial parcial estableix per a Ascó una estratègia de creixement mitjà. El paper territorial del municipi, juntament amb el fet que té una accessibilitat notable i disposa de sòl amb aptitud per a ésser urbanitzat, fa que el municipi pugui acollir més habitatge i llocs de treball que els que li correspondria segons la seva demanda endògena.

D'acord amb aquesta estratègia, el Pla territorial parcial determina que el pla d'ordenació urbanística municipal podrà fer una major previsió del sòl de desenvolupament urbanístic que la que resulta de la seva pròpia demanda endògena, si bé les àrees de sòl urbanitzable que es prevegin hauran de ser proporcionals a les dimensions de l'àrea urbana existent.

Segons aquest criteri, el Pla territorial parcial estableix que la superfície de sòl a desenvolupar, és a dir, la del sòl urbanitzable més la del sòl urbà pendent de desenvolupament, no ha d'excedir, en conjunt, l'ordre de magnitud del 60% de l'àrea urbana existent. Per a determinar l'àrea urbana existent s'han de comptabilitzar tots els sòls consolidats o urbanitzats en la data d'aprovació definitiva del Pla territorial, corresponents a trames urbanes d'ús dominant residencial o mixt amb una presència significativa d'habitatge, incloent-hi tota la superfície viària, de zones verdes i d'equipament integrats o associats a aquestes trames.

Justificació de la superfície de l'extensió urbana admissible

L'article 3.7 de les Normes d'ordenació territorial i Directrius del Paisatge del Pla territorial parcial de les Terres de l'Ebre determina quina és la superfície de l'extensió urbana admissible.

D'acord amb l'apartat anterior, a Ascó li correspon un creixement mitjà, i com a tal, la superfície de l'extensió urbana admissible pel municipi hauria de ser un 60% de l'àrea urbana existent.

En el cas d'Ascó, l'àrea urbana residencial existent té una superfície de 344.773 m², per la qual cosa, la superfície de l'extensió urbana hauria de ser 206.864 m².

La superfície de sòl urbanitzable i sòl urbà no consolidat d'Ascó previst en el planejament vigent té una superfície de 421.313 m², superior a la corresponent pels municipis de creixement mitjà. El POUM proposa que 85.550 m² que el planejament vigent proposava com a sòl urbanitzable delimitat es classifiquin com a sòl urbanitzable no delimitat, per la qual cosa no computaran als efectes de la superfície d'extensió urbana.

Tot i això, la superfície prevista d'extensió urbana segueix essent superior al 60% de l'àrea urbana existent, per la qual cosa cal tenir en compte el conjunt de condicions que permeten augmentar la superfície urbana existent a efectes de càlcul que el mateix article 3.7 de les Normes d'ordenació territorial i Directrius del Paisatge del Pla territorial parcial de les Terres de l'Ebre anomena. De les condicions que permeten augmentar la superfície a efectes de càlcul, en el cas d'Ascó serien d'aplicació:

- La trama considerada com a superfície urbana existent es troba pròxima a la trama urbana destinada a activitat econòmica, la qual no ha estat comptabilitzada com a urbana existent a efectes de càlcul per no contenir habitatge. La trama urbana destinada a activitat econòmica compleix les condicions que no incrementa en més del 60% de l'àrea urbana de caràcter residencial i mixt delimitada a efectes de càlcul, i que es comptabilitza el sòl d'activitat econòmica situat dins d'una franja al voltant de l'àrea urbana d'una amplada inferior a la meitat del màxim diàmetre de l'àrea urbana residencial comptabilitzada. La trama urbana amb activitat econòmica incrementa en 150.000 m² el sòl considerat com a superfície urbana.
- L'àrea industrial existent ha exhaurit o està en vies d'exhaurir la disponibilitat de sòl per acollir noves edificacions. En aquest cas es permet augmentar la superfície de sòl d'extensió urbana en un 25% de la superfície amb destinació a àrea específica d'activitat industrial.
- En el càlcul no s'ha de tenir en compte el sòl urbà no consolidat que es preveu que no es desenvoluparà dins els primers 8 anys de vigència del Pla.

D'acord amb totes les condicions esmentades, els càlculs per a la superfície d'extensió urbana resulten:

Àrea urbana existent:

344.773 m² de sòl residencial + 150.000 m² de sòl industrial = **494.773 m² sòl**

Àrea d'extensió urbana màxima d'acord amb PTPTE:

60% de 494.773 m² de sòl = 296.864 m² de sòl

25% de 296.864 m² de sòl = 74.216 m² de sòl

Total: 296.864 m² de sòl + 74.216 m² de sòl = **371.080 m²**

Àrea d'extensió urbana d'acord amb el POUM: **335.756 m²**

D'acord amb els càlculs, l'àrea d'extensió urbana prevista pel POUM és inferior a l'àrea màxima admesa d'acord amb el PTPTE

6.8.3. Sistemes d'infraestructures de mobilitat i transport

En relació amb la incidència directa al municipi d'Ascó del planejament territorial, concretament del PTP de les Terres de l'Ebre, cal destacar la proposta de condicionament i el projecte en estudi d'una variant de la carretera C-12B d'Ascó a Les Camposines, ja esmentat al capítol 2.1.

El traçat de la mateixa, que voreja el nucli del municipi per la franja occidental, connecta, en el seu extrem nord, amb l'actual C-12 a l'alçada de Los Aubals, més al sud, enllaça amb la carretera de La Fatarella (T-733), i finalment, a l'extrem sud, la variant connecta amb la C-12B actual, a l'alçada de la Pedrera de Xero.

Per tant, l'escenari de futur amb la variant executada representaria una millora pel que fa a l'alliberament del nucli urbà del trànsit de pas que actualment el travessa. El nou traçat canalitzaria els moviments nord-sud que utilitzen l'actual C-12B i també en alguns casos els que opten per l'actual C-12.

Així, la travessera urbana que actualment suposa la C-12B podria pacificar-se convenientment, recuperant i millorant un espai de centralitat per a la població, potenciant l'activitat econòmica i de lleure amb unes condicions d'entorn ambiental i de seguretat viària optimitzades.

Per una altra banda, també cal considerar la recuperació del tram navegable de l'Ebre entre Ascó i Amposta, el qual caldria dinamitzar amb la instal·lació d'una marina seca per facilitar els serveis a les embarcacions d'oci i lleure que hi puguin recalar.

7. CONCLUSIONS GENERALS, DIAGNOSI I PROPOSTES PEL NOU PLANEJAMENT

7.1. Conclusions generals i diagnosi

El nou POUM representa el document que ha d'establir el model de població que es pretén impulsar en el futur en consonància amb la realitat social i econòmica del municipi.

El Pla haurà de definir el caràcter dels equipaments i espais públics, els mitjans normatius per protegir el sòl no urbanitzable, i establir l'ordenació de les edificacions.

El document del POUM serà la base per desenvolupar la gestió futura del planejament. Per això incorporarà els mecanismes urbanístics per fer-ho possible.

Per a la formalització i concreció del model de població que es pretén tenir en el futur cal elaborar un diagnòstic de la situació actual d'Ascó, prenent com a base els estudis mediambientals, socioeconòmics, urbanístics i d'infraestructures i serveis. Amb aquest diagnòstic es podran establir els criteris i objectius que definiran la proposta del nou planejament.

Dels anàlisis previs realitzats es poden extreure les següents conclusions:

Punts febles del municipi:

- Edificis amb molts anys d'antiguitat
- Accessibilitat dels carrers (estrets, amb escales, amb forta pendent)
- Principal activitat econòmica relacionada amb la central nuclear
- Dificultat de comunicacions amb transport públic amb els principals nuclis de població

Conseqüències negatives que es poden produir fruit dels punts febles del municipi:

- Pèrdua d'identitat del nucli pels enderrocs i generació de buits no controlats (cases del centre i castell)
- Despoblament progressiu del centre històric
- Pèrdua de fonts d'ingressos municipals i de llocs de treball en cas de cessament de l'activitat nuclear
- Dependència de l'ús del vehicle privat

Punts forts del municipi:

- Municipi amb molta història (centre mil·lenari, templers, castell, escenari de la guerra civil, camí de sirga)
- Terme municipal situat en un bon entorn natural (muntanya, mosaic de camps agrícoles, zona fluvial)
- Municipi fluvial
- Festes tradicionals reconegudes (St. Antoni)
- Poble amb una 'tradició' energètica
- Afluència al municipi de centenars de persones treballadores de la central
- Xarxa de camins de llarg recorregut

Conseqüències positives que es poden produir fruit de les fortaleces del municipi:

- Diversificació de l'activitat econòmica: agricultura, indústria, turisme i investigació.
- Agricultura: potenciar marca ecològica de la comarca
- Indústria: noves activitats
- Turisme: potenciar turisme rural i l'activitat fluvial
- Investigació en el sector energètic
- Diversificació de les activitats lúdiques i de lleure: activitats de natura, esports fluvials, interpretació de flora i fauna, tradicions

7.1.1. Síntesi de les alternatives considerades

En compliment de l'article 106 del Decret 305/2006, el document d'avanç conté una síntesi de les alternatives considerades i dels objectius i criteris urbanístics, ambientals o socials que justifiquen l'elecció de la proposta bàsica sotmesa a tràmit així com la descripció de les característiques bàsiques de la proposta d'ordenació.

Anàlisi d'alternatives i justificació de l'alternativa seleccionada

En aquest apartat es descriu les diferents alternatives plantejades per a definir el model del Pla, amb l'objectiu d'escollir la proposta que doni la millor resposta, de manera efectiva i coherent a les problemàtiques ambientals, socials i urbanístiques detectades a Ascó.

En aquest sentit es proposen les següents alternatives:

Alternativa 1

L'alternativa 1 planteja un POUM sense nous creixements. Proposa desclassificar els creixements previstos en les normes subsidiàries de l'any 1997 que no s'han desenvolupat (els sectors urbanitzables S1, S2, S3, S4, S5, S6, S7 i S8, així com els polígons de sòl urbà no consolidat P2, P3a-1, P3a-3, P3-b, P8 i P9, la suma total dels quals ascendeix a 409.233 m² de sòl). Model que es limita a la reforma interior del sòl urbà.

Alternativa 2

L'alternativa 2, planteja mantenir els creixements urbanístics previstos en les normes subsidiàries de l'any 1997 que no s'han desenvolupat (els sectors urbanitzables S1, S2, S3, S4, S5, S6, S7 i S8, així com els polígons de sòl urbà no consolidat P2, P3a-1, P3a-3, P3-b, P8 i P9, la suma total dels quals ascendeix a 409.233 m² de sòl)

La superfície de sòl residencial pendent de desenvolupar suma un total de 153.996 m². El model de creixement urbanístic residencial és l'habitatge unifamiliar de baixa densitat.

La superfície de sòl d'activitat econòmica pendent de desenvolupar, és de 255.237 m².

Alternativa 3

L'alternativa 3 planteja, a partir dels àmbits previstos en les normes subsidiàries de l'any 1997 que no s'han desenvolupat, modificar classificacions de sòl i paràmetres urbanístics, per ajustar el tipus d'oferta del sòl a la demanda actual.

Es mantenen com a creixements urbanístics d'ús residencial a desenvolupar els sectors en sòl urbanitzable S1, S2, S3 i S4, i els polígons en sòl urbà no consolidat P2, P3a-1, P3a-3, P3-b, P8 i P9. Es proposa classificar com a sòl urbanitzable no delimitat d'ús residencial els actuals S5, S6 i S7, així com un nou sector com a prolongació del carrer Fontxinxella fins l'equipament del circuit de cavalls.

Com a creixement d'ús destinat a activitat econòmica es manté el sector S8 en sòl urbanitzable. Es proposa un nou sector d'activitat econòmica situat a l'oest de la central nuclear per a la implantació d'un miniparc eòlic i centre d'investigació. En la riba esquerra del riu Ebre es preveu la potenciació d'usos de lleure i la implantació d'una marina seca.

Justificació de l'alternativa d'ordenació proposada

El present Avanç de POUM proposa establir l'ordenació descrita com a alternativa 3, per les raons que s'exposen en en següent apartat *7.2 Criteris del nou POUM*.

7.2. Criteris del nou POUM

El nou Pla urbanístic ha de definir un model territorial basat en la preservació de la identitat del municipi.

Un dels principals elements que poden incidir en la configuració identitària d'Ascó és el pas del riu Ebre pel municipi. Des dels inicis de la història del poble, Ascó ha estat íntimament unit al riu. La possibilitat de disposar d'una via de comunicació com el riu va permetre desenvolupar el comerç de la fusta, el carbó o la pedra, productes que van implicar un gran volum de transport per l'Ebre.

Tanmateix, el riu també ha estat des de sempre un punt conflictiu i perillós. Les grans riudes, i consegüentment les inundacions, van implicar que el poble mantigués una distància de seguretat suficient per evitar possibles problemàtiques.

El POUM proposa acostar el riu al poble d'Ascó, entendre la riba fluvial com a espai de lleure i relació amb la natura. En aquest sentit, es considera important recuperar la lectura de l'antic pas de barca a través de la creació d'una passera que permeti el pas de vianants i bicicletes i, per tant, recuperar el vincle del marge esquerre del riu amb el poble. A través d'aquesta passarel·la s'evitarà el pas de vianants per la carretera, Eix de l'Ebre, i per tant, es minimitzà el perill que suposa creuar el riu per l'actual pont. Aquest gest permetrà habilitar algun tipus d'equipament de petita escala que doni suport a les activitats de lleure, oci i cultura relacionades amb la ribera del riu, tals com algun bar, quiosc, construccions lleugeres per a l'observació de la fauna i panells d'informació, entre d'altres, per tal de dinamitzar l'activitat de lleure al marge esquerra del riu.

El Pla Territorial parcial de les Terres de l'Ebre considera que el riu pot ser un element que potenciï i promogui la dinamització turística del municipi, i aposta per la navegabilitat de l'Ebre i la implantació dels serveis que pot generar aquesta navegabilitat. En aquest sentit, el POUM preveu la implantació d'una marina seca al marge esquerre del riu.

Un segon element identitàri del municipi és El Castell. El Castell d'Ascó és un bé cultural d'interès nacional, la categoria de protecció de major rang que estableix la Llei de patrimoni. Aquesta construcció actualment es troba en estat ruïnós, malgrat tot, les parets que encara en resten són un emblema i un símbol de la població i, per tant, cal preservar-les i restaurar-les, tal com preveu la llei que regula els monuments. El castell es situa en una cota elevada respecte el nucli urbà, des d'on es poden contemplar unes vistes excepcionals.

El POUM preveu crear mesures d'arranjament per tal que sigui considerat una fita cultural i social del poble. Es proposarà el Castell com un gran parc urbà, mirador sobre el casc urbà amb un domini de la vall. El POUM considera molt important recuperar la connexió poble-castell peatonalment, tal i com es realitzava antigament, per tal d'integrar aquesta gran massa verda a la població i esdevenir així una zona de fàcil accés per als vilatans. El POUM proposarà itineraris que comunicaran l'àmbit del Castell amb la ribera fluvial, passant pels llocs més emblemàtics del nucli urbà.

Un tercer element identitari del municipi és el casc antic del municipi. L'abandonament de cases del casc antic ha generat l'estat de runa de les edificacions, i en conseqüència la creació de nombrosos buits urbans ubicats de manera aleatòria i poc integrada a la xarxa de carrers. Aquesta creació de buits desvirtua la imatge del casc antic, trencant les alineacions de façanes pròpies del nuclis històrics i els carrers estrets i tortuosos que el caracteritzen. El POUM estudiarà la implantació dels nous buits generats per l'enrunament de les edificacions, i proposarà mantenir únicament aquells que tinguin una justificació urbanística. Així mateix, el POUM també proposarà mesures de rehabilitació del nucli històric des del punt de vista arquitectònic, paisatgístic i cultural.

En relació amb el futur creixement urbanístic del municipi, es proposa el creixement residencial a continuació del nucli urbà, per les zones on li és més fàcil créixer, per la plana en el sentit nord, i per la zona de la Fontxinxella, amb una gran superfície ben orientada a sud, ja que està limitat per l'est amb el riu i per l'oest, amb la topografia accentuada del turó del castell. El nou POUM, proposarà els models de creixements, amb les intensitats i tipologies edificatòries, que evitin la dispersió en el territori i afavoreixin la cohesió social. Es proposa que el creixement de l'activitat industrial es desenvolupi propera a l'existent.

Finalment, el POUM considera important la recuperació dels camins històrics del municipi. Un dels camins amb més recorregut històric és el camí de Sirga, també anomenat el camí natural de l'Ebre o GR-99. Es tracta d'un sender de gran recorregut que segueix tot el riu Ebre des de Fontibre a Riumar, amb 42 etapes i 1.280 km. El tram que discorre pel terme municipal d'Ascó és un dels que més s'apropa al riu i ofereix uns paisatges fluvials de gran riquesa.

Tenint en compte que aquest camí és un recorregut històric del territori, a través del qual es podrien explicar moltes vivències com la Batalla de l'Ebre de la Guerra Civil espanyola, el transport fluvial, així com la geografia, el paisatge i les textures i morfologies que van canviant al llarg del seu recorregut, és evident la importància de documentar i recuperar aquest element d'identitat tant municipal com territorial.

7.2.1. Objectius i criteris de mobilitat per al POUM

Com a objectius i criteris de mobilitat es proposa:

- Planejar una ordenació urbanística que afavoreixi la mobilitat sostenible en l'ús del territori
- Disminuir la dependència i l'ús del vehicle privat en desplaçaments de curta distància al nucli urbà urbans
- Millorar i adequar l'accessibilitat universal als equipaments existents i als centres generadors de mobilitat del municipi i del nucli urbà
- Garantir la connectivitat i l'accessibilitat dels nous creixements mitjançant la definició de xarxes d'itineraris més sostenibles, amb especial cura dels modes de transport col·lectiu i no motoritzats
- Recuperar, potenciar i condicionar la façana fluvial d'ambdues riberes, sobretot la riba del nucli urbà com a itinerari per a vianants i bicicletes i passeig fluvial
- Permeabilitzar el pas del riu a través d'una passera per a vianants i ciclistes
- Facilitar i potenciar la navegació fluvial de caire lúdic amb la instal·lació d'una marina seca i els serveis associats a les embarcacions
- Pacificar la circulació del trànsit en el tram de travessera de la C-12B al seu pas pel nucli urbà
- Ordenar el trànsit en el casc antic com a espai de convivència entre el vehicle privat i altres modes no motoritzats
- Adequar la xarxa de camins rurals com a infraestructura de comunicació per posar en valor el patrimoni cultural i històric i fomentar l'ús del SNU com a espai de lleure i gaudi

7.2.2. Els espais naturals

ÀMBIT	ASPECTES RELLEVANTS DEL TERRITORI	OBJECTIUS AMBIENTALS	PRIORITAT
Model territorial i ocupació del sòl	<p>El municipi presenta un nucli de població concentrat.</p> <p>Existència d'un gran nombre de masos dispersos pel terme municipal, lligats tradicionalment a l'activitat agrícola.</p>	<p>Fomentar un model urbà, compacte adaptant l'oferta de creixement residencial i productiu a les necessitats reals del municipi.</p> <p>Planejar una ordenació urbanística que afavoreixi la mobilitat sostenible en l'ús del territori</p> <p>Disminuir la dependència i l'ús del vehicle privat en desplaçaments de curta distància al nucli urbà urbans</p> <p>Facilitar i adequar l'accessibilitat universal als equipaments existents i als centres generadors de mobilitat del municipi</p> <p>Garantir la connectivitat i l'accessibilitat dels nous creixements mitjançant la definició de xarxes d'itineraris més sostenibles, amb especial cura dels modes de transport col·lectiu i no motoritzats</p> <p>Potenciar i condicionar la façana fluvial d'ambdues riberes permeabilitzant el pas del riu</p> <p>Pacificar la circulació del trànsit en el tram de travessera de la C-12B al seu pas pel nucli urbà</p> <p>Ordenar el trànsit en el casc antic com a espai de convivència entre el vehicle privat i altres modes no motoritzats</p> <p>Adequar la xarxa de camins rurals com a infraestructura de comunicació per posar en valor el patrimoni cultural i històric i fomentar l'ús del SNU com a espai de lleure i gaudi</p> <p>Adequar el model territorial per tal de minimitzar els efectes dels diversos riscos naturals i tecnològics existents al municipi</p>	1

ÀMBIT	ASPECTES RELLEVANTS DEL TERRITORI	OBJECTIUS AMBIENTALS	PRIORITAT
Cicle de l'aigua	<p>La xarxa hidrogràfica es extensa i molt ramificada degut al desguàs dels turons cap al riu Ebre.</p> <p>Al barranc de la Peixera s'ha iniciat el desenvolupament de sòl industrial.</p>	<p>Situar les àrees d'expansió urbana i industrial sobre espais adequats d'interès natural baix i no subjectes a riscos naturals i/o antròpics.</p> <p>Minimitzar el consum d'aigua derivat del planejament.</p>	4
Ambient atmosfèric	<p>La tradició energètica del municipi facilita la implantació de millores en eficiència energètica, tant en sistemes urbans com edificacions.</p> <p>Existeixen importants infraestructures viàries de comunicació que constitueixen importants focus de contaminació acústica.</p> <p>S'escampen sobre el sòl rústic del municipi nombroses edificacions amb il·luminació exterior.</p> <p>La majoria dels desplaçaments associats a la mobilitat obligada es realitzen en vehicle privat.</p>	<p>Reduir la contribució a l'efecte hivernacle mitjançant l'aplicació de tècniques d'elevada eficiència energètica, tant a nivell de sistemes urbans com en les edificacions.</p> <p>Vetllar per la correcta aplicació dels criteris ambientals i d'ecoeficiència en els edificis, tant de nova construcció com de rehabilitació.</p> <p>Promoure el desenvolupament i l'aplicació d'energies sostenibles</p> <p>Reduir la població exposada a nivells acústics no permesos per la legislació.</p> <p>Limitar la generació de necessitats d'enllumenat exterior (públic i privat) i evitar-ne els fluxos a l'hemisferi superior, la intrusió lumínica i l'impacte negatiu sobre els organismes vius.</p>	3
Gestió dels residus i els materials	<p>Increment de la producció de residus a causa de l'augment del nombre d'habitatges i de població i de la creació d'un nou sector industrial.</p>	<p>Fomentar el reciclatge i la reutilització dels residus urbans i industrials.</p>	6

ÀMBIT	ASPECTES RELLEVANTS DEL TERRITORI	OBJECTIUS AMBIENTALS	PRIORITAT
Biodiversitat , connectivitat ecològica i patrimoni natural en general	<p>La majoria del terme municipal és sòl no urbanitzable. Es caracteritza per una morfologia ondulada i una cobertura de mosaic agroforestal amb conreus de secà i reg de reforç.</p> <p>La meitat sud del municipi posseeix un important valor com a connector ecològic (PTPTE).</p> <p>A l'extrem sud-est es localitza l'espai Pas de l'Ase, inclòs al PEIN i la Xarxa Natura 2000.</p>	<p>Establir, com a element bàsic i vertebrador del model territorial, una xarxa d'espais d'interès natural, físicament contínua i connectada amb les xarxes territorials exteriors i amb les d'espais lliures urbans.</p> <p>Reconèixer els valors i les funcions dels components de l'estructura agrària d'interès connectiu.</p>	2
Paisatge	<p>Domina àmpliament el paisatge la xarxa hídrica. Com a peça central hi ha el riu Ebre i sobre ell s'estén la plana fluvial del seu marge esquerre. El marge dret pel contrari, és un terreny ondulat cobert per mosaic agroforestal amb multitud de torrents i rieres.</p>	<p>Gestionar el paisatge per garantir-ne el manteniment regular i per dirigir i harmonitzar els canvis provocats pels processos socials, econòmics i ambientals.</p> <p>Protegir, millorar i recuperar els elements i els ambients paisatgístics d'interès (mosaic agroforestal sobre torrents abancalats amb murs de pedra seca)</p>	5
Patrimoni cultural	<p>Existència de nombroses mostres de patrimoni arqueològic i arquitectònic, principalment relacionades amb l'activitat agrícola.</p>	<p>Preservar adequadament el patrimoni i promoure'n l'estudi i la restauració, i divulgar-ne els valors.</p>	7

7.2.3. Els nous creixements



Cartografia amb pendents superiors al 20%

El Pla territorial parcial de les Terres de l'Ebre, determina que el municipi d'Ascó, dins l'estructura territorial, té la categoria de polaritat complementària en el sistema d'assentaments, amb una posició relativa estratègica, com a node complementari de Flix. Com a polaritat complementària es considera que el creixement que s'ha de preveure pel municipi ha de ser superior al de la seva pròpia demanda endògena.

Per altre banda, de l'estudi de dades socio-econòmiques disponibles fins aquest moment, es posa de rellevància que la població d'Ascó, després d'haver tingut un creixement negatiu des de 1991, aquesta tendència s'ha invertit en els darrers 5 anys, aquest canvi de tendència és motivat per l'arribada de població immigrant estrangera.

Amb aquestes dades, que ens indiquen que el nou POUM ha de preveure un creixement positiu de població, es proposa no reduir els creixements residencials que es van proposar les NNSS de 1997, i que fins a l'actualitat no s'han desenvolupat. Aquests sectors no desenvolupats es consideren suficients per absorbir els creixements dels pròxims anys, i la seva ubicació adequada respecte el nucli urbà, ja que se situen com a continuació dels creixements naturals que ha tingut aquest. El creixement del nucli urbà, limitat per l'est amb el riu i per l'oest, amb la topografia accentuada del turó del castell, tendeix a créixer per la plana en el sentit nord, i per la zona de la Fontxinxella, amb una gran superfície ben orientada a sud, que arriba fins el circuit de cavalls. Ara bé, per aquests sectors, el nou POUM, proposarà els models de creixements, amb les intensitats i tipologies edificatòries, que evitin la dispersió en el territori i afavoreixin la cohesió social. Aquets sectors proporcionaran habitatge protegit d'acord amb la legislació urbanística, la qual cosa donarà resposta a la necessitat d'aquest tipus d'habitatge posat de rellevància a l'enquesta del POUM realitzada.

Pel que fa a l'activitat industrial, els sectors ja desenvolupats, no tenen suficients parcel·les disponibles per promoure l'arribada de noves activitats al municipi que diversifiquin l'actual mono-dependència de la central nuclear. El POUM proposarà com a nou creixement el sector S8, ja proposat en les NNSS de 1997, que no s'ha desenvolupat. Així es promou que la zona industrial es desenvolupi propera a l'existent i, per tant, principalment dins l'àmbit que defineix la carretera actual C-12, Eix de l'Ebre, i la via de tren, des d'on es poden garantir bons accessos i una bona comunicació.

Ascó, com a poble amb tradició energètica, vol afavorir el desenvolupament d'activitats relacionades amb les energies, és per això que es proposarà un àmbit per la possibilitar la implantació d'un mini-parc eòlic i centre d'investigació. La situació proposada és al costat de la C-12, pròxima a l'accés secundari de la central nuclear.



Els sectors urbanitzables industrials S5, S6 i S7, que es van proposar en les NNSS de 1997, amb el nou POUM es vol classificar-los de sòl urbanitzable residencial no programat, per preservar-ho per a futurs creixements residencials, i com s'ha dit anteriorment, concentrar l'activitat industrial al voltant de l'activitat industrial existent.

El POUM proposarà la delimitació dels següents sectors:

Sectors urbanitzables residencials:

SUD-1	18.253 m ²
SUD-2	24.554 m ²
SUD-3	25.877 m ²
SUD-4	33.834 m ²

Aquests sectors, els quals en les NNSS vigents, ja estaven classificats d'urbanitzable, es proposen com a continuïtat del creixement dels polígons PMU-1, PMU-2 i PMU-3, per la plana en el sentit nord. Hauran de tenir en compte la connexió amb el camí de la Bassa, i la carretera de la Fatarella T-733. El model de creixement es preveu tant amb habitatge unifamiliar com plurifamiliar.

Sectors urbanitzables industrial:

SUD-5	176.272 m ²
-------	------------------------

Aquest sector, que en les NNSS vigents, ja estava classificat d'urbanitzable, es proposa en continuïtat amb el sòl industrial existent, s'haurà d'estudiar la connexió amb els sectors existents i el seu accés des de la carretera C-12 i possible enllaç amb la futura variant de la carretera C12b. Integrar a la trama les preexistències com el torrent de la Peixera.

Sector urbanitzable no programat residencial:

SND-1	5.805 m ²
SND-2	78.965 m ²

El sector SND-1, situat a la zona de la Fontxinxella, es planteja com a un futur creixement residencial, que completarà els sectors residencials en sòl urbà PMU-9 (a, b, c) fins l'equipament existent del circuit de cavalls.

El sector SND-2, situat entre la carretera de la Fatarella T-733 i l'eix de l'Ebre C-12, reclassifica aquests àmbits en un sector urbanitzable no delimitat residencial, evitant que, l'actual classificació d'industrial, d'aquets sectors pugui suposar una barrera pel creixement residencial futur. I així concentrar el sòl d'ús industrial a l'altre costat de la C-12, (entre la C-12 i el riu Ebre), aconseguir un "coixí verd" entre ambdós tipus de sòl (residencial – industrial).

Els àmbits d'aquests sectors estan indicats en el plànol O.2.1, i s'han d'entendre com a proposta indicativa, ja que seran objecte d'un estudi més detallat.

7.2.4. La millora del centre urbà

Un dels valors més importants que té un municipi és el patrimoni arquitectònic i la història que l'acompanya. És evident que Ascó no té grans palaus ni grans monuments però el seu teixit urbà, els seus racons, els porxos, les portetes, la mola, els sequerets, cal cavaller, les façanes de fang, el parcel·lari, entre d'altres, li atribueixen un distintiu que ha de ser preservat.

Així ho demostren, també, les enquestes que es van difondre a la població durant el procés de participació ciutadana que es va engegar el passat mes de febrer. Com s'ha esmentat anteriorment, en les enquestes apareixien suggeriments de fomentar l'habitatge i, en concret, les polítiques d'habitatge protegit, sobretot en el nucli antic, potenciant la rehabilitació de les nombroses cases que es troben abandonades i en mal estat de conservació.

Segons deia Carmel Biarnés, un encuriosit asconenc que va escriure diversos llibres sobre el nostre territori, deia: *Vist des de l'exterior, Ascó sembla una aglomeració desordenada de teulades, façanes, balcons, finestres i finestretes, on les cases del darrera són més altes que les del davant. El poble es confon*

amb la muntanya que l'aguanta, atès el color cru dels materials emprats per construir les cases; sols les obertures a l'exterior, com pigues, les bugades esteses i algunes façanes, ben poques emblanquinades, fan que el viatger s'hi fixi i vegi quelcom més que les runes del castell.

Alhora d'intervenir en el nucli antic, cal tenir present en tot moment la imatge que representa aquesta aglomeració de cases i què és el que volem preservar.

Durant els últims han hagut intervencions en el poble d'Ascó des del punt de vista urbanístic i patrimonial molt poc afortunades. Una d'elles és la intervenció que es va dur a terme en la casa pairal de Cal Cavaller i, l'altra (o les altres) la creació de buits en la zona antiga de la trama urbana, creant places, aparcaments, de forma aleatòria i poc integrada en la xarxa de carrers. En aquest sentit, una altra actuació a considerar és el nou vial inacabat situat entre l'última filera d'edificacions del nucli urbà i l'àmbit de la muntanya on es situen les restes del Castell d'Ascó, el carrer Alta Castell. Es proposarà la modificació de la seva secció a través d'un projecte d'urbanització per tal que s'integri en l'entorn, esdevenint un passeig des d'on parteixin alguns dels accessos cap a les cotes superiors per recuperar la relació poble-castell, i que, per tant, caldria definir un cop feta la intervenció arqueològica.

És important posar en valor el casc antic de la població, on encara es conserven edificacions, elements constructius, tècniques i materials que mereixen una especial atenció. En aquest sentit, també seria important, recuperar la imatge dels carrers històrics, mantenint l'alineació de façanes i els carrers estrets i tortuosos que tant el caracteritzen. Els buits cal estudiar-los amb deteniment i deixar aquells que tinguin una justificació urbanística. Ascó ha d'evolucionar, s'ha de transformar, però mantenint la seva essència i preservant la seva identitat.

Proposarem solucions, també, a aquells àmbits de creixement que tot i estar inclosos dins de la trama urbana no es troben urbanitzats: zona entre el carrer Esquerra i carrer la font, àmbit de la Fontxinxella, continuació del carrer del Reg, carrer Cooperativa Agrícola, acabament del carrer Eres Altes, entre d'altres.

Per tant, l'objectiu principal d'aquest apartat és conservar la fisonomia genuïna del nucli antic i, per això, caldrà establir uns criteris bàsics, en relació a la mida, a la forma i als materials a utilitzar, per tal que les noves construccions i les reformes que s'executin a les ja existents harmonitzin amb el conjunt del nucli i, d'aquesta manera, garantir que la rehabilitació d'habitatges i la renovació urbana no malmetin el conjunt.



Identificació dels valors a protegir:

- **El castell:** Catalogat com a bé cultural d'interès nacional, la categoria de protecció de major rang, que es correspon amb la dels béns d'interès cultural definida per la Llei del patrimoni històric espanyol. L'únic que queda del castell d'Ascó són les restes que s'observen en la imatge, situades al coronament del turó on s'assenta el poble d'Ascó, i una gran esplanada amb traces dels murs que algun dia van formar el castell. Les restes que queden són un símbol per al municipi i, tenint en compte la vista que hi ha des del lloc on s'emplacen es fa palesa la importància de la posició. El castell representa quelcom que forma part del mateix paisatge, per tant, aquesta presència potencia el valor paisatgístic del lloc, al qual se li suma el valor històric i simbòlic. Així doncs, es considera important una intervenció de consolidació arquitectònica i, conseqüentment, una intervenció arqueològica per tal d'avaluar la possible relació d'aquest entorn amb el nucli urbà. Es realitzarà una proposta d'entorn de protecció del monument per tal que des dels Serveis territorials de Terres de l'Ebre del Departament de Cultura es puguin valorar les futures intervencions. La relació entre aquestes restes i el nucli antic és un fet que no es pot obviar alhora de concretar el seu abast.
- **Parcel·lari:** En la mesura possible s'haurà de respectar el parcel·lari actual, si més no, haurà de mantenir-se a nivell de façana per tal de recuperar la imatge original, en cas que es produxi l'agrupació de dos o més parcel·les.
- **Viari:** Qualsevol projecte d'urbanització haurà de fer-se sobre una base topogràfica acurada que situï els accessos dels habitatges i, així, poder resoldre les diferències entre rasants, escales i els propis accessos. S'haurà de preveure el soterrament de tots els serveis urbanístics encara que per la seva complexitat alguns no es puguin executar. Pel que fa a la dimensió, no es permet modificar l'amplada dels carrers per tal de no desvirtuar la imatge del casc antic.
- **Porxos, corralasses, portetes:** En la mesura que sigui possible, s'estudiarà la possibilitat de recuperar els espais públics que han desaparegut o, almenys, es pugui mostrar al visitant la seva existència o permetre la seva lectura. En el cas dels porxos, seria interessant recuperar l'acabat que tenient anteriorment, tant pel que fa a l'embigat del sostre i els materials de revestiment com a través del terra, amb escales amb pendent de poca altura.
- **Edificació:** Caldrà regular tant en els habitatges de nova planta com en els de rehabilitació el volum, la forma, els materials, colors i textures per tal de recuperar el caràcter arquitectònic del nucli històric d'Ascó. En cap cas s'admetran les mitgeres vistes ni instal·lacions urbanes, elèctriques, telefòniques ni de qualsevol altre tipus, tant aèries com adossades a la façana. Tampoc anuncis o rètols de mida desproporcionada o de color descontextualitzat que no siguin harmònics. Les ordenances edificatòries tindran com a objectiu la homogeneïtzació i

harmonització del nucli antic, intentant preservar els seus valors i prohibint tot allò que provoqui distorsió en la seva lectura.

Pel que fa als materials és important destacar la tàpia en molts dels paraments de les cases antigues, el qual es conserva en bon estat en moltes edificacions, i també el totxo massís, molt peculiar en algunes façanes, així com els carreus de pedra, un material molt utilitzat atesa la gran quantitat de canteres que hi havia al territori.

Seguint aquests valors, s'han identificat una sèrie d'actuacions en el nucli històric per tal de millorar-ne les seves condicions urbanístiques. A continuació es detallen tots aquets àmbits del nucli històric on s'ha considerat oportú definir una sèrie de mesures per tal de permetre la renovació urbana:



Actuacions aïllades:

AA-1	1.454 m ²
AA-2	1.375 m ²

AA-1. Carrer Castell i Alta Castell

En aquest àmbit convergeixen una sèrie de carrers entre els quals hi ha un desnivell important, generant murs de contenció poc integrats en el nucli històric de la població. Per tant, caldria estudiar una proposta d'integració paisatgística permeten l'edificabilitat en alguns buits que s'han generat a partir de l'enderroc d'edificacions que es trobaven en mal estat de conservació. Els nous edificis permetrien minimitzar l'impacte negatiu que generen les mitgeres i, alhora, crear una plaça de proporcions adequades al nucli històric. Seria interessant mantenir les traces històriques per tal que se'n pugui fer una lectura, permetent la connectivitat entre l'àmbit del castell i el municipi. Pel que fa al carrer Alta Castell, s'estudiarà la secció per tal que s'integri en l'entorn i en l'entrega amb la resta de carrers. Les construccions tipus barraca que es troben en aquest indret caldria evitar-les ja que no s'integren en el tipus de construccions pròpies del nucli antic del municipi i suposen una degradació de la imatge d'aquest indret.



AA-2. Carrer Castell i Santo Domingo

La urbanització del carrer Alta Castell es va deixar inacabada, alhora, que no va preveure les entregues amb la resta de carrers preexistents. Aquest àmbit es delimita per tal de recuperar la connectivitat entre l'àmbit del castell i el riu a través de la zona de Davall al Riba, recuperant també alguns buits fruit de l'enderroc de construccions ruïnoses, permetent nova edificabilitat i recuperant aliniacions històriques. En aquest cas, atès que ens trobem ben bé en el centre de la part més antiga caldrà definir una normativa específica d'acabats per recuperar la imatge del nucli antic.





AA3. Cal Cavaller

L'objecte d'aquest àmbit és modificar l'actuació del voltant de Cal Cavaller atès que les intervencions que es van dur a terme fa uns anys es consideren desafortunades i poc respectuoses amb la trama històrica, tant pel que fa a la forma com als tipus de revestiments utilitzats. En aquest sentit, es definirà un entorn de protecció de l'edifici de Cal Cavaller, el qual es troba catalogat com a bé cultural d'interès local, com també el Pou de Neu que es situa als baixos d'una de les edificacions d'aquest entorn.





Plans de Millora Urbana:

PMU1	9.674 m ²
PMU2a	4.962 m ²
PMU 2b	7.575 m ²
PMU3	10.990 m ²
PMU4. Entorn pavelló	15.980 m ²
PMU5. Carrer Eres Altes	6.663 m ²
PMU6. Cooperativa Agrícola	9.210 m ²
PMU7. Darrera EMMA i Sala exposicions	608 m ²
PMU8. Davant casa Amadeu i Marina	1.430 m ²
PMU9a. Fontxinxella	12.662 m ²
PMU9b. Fontxinxella	3.237 m ²
PMU9c. Fontxinxella	5.615 m ²

PMU1, PMU2, PMU3

Aquests tres polígons es troben continus al creixement que el municipi està tenint i, per tant, són els que, en principi, es preveuen desenvolupar. El terreny és relativament planer, i queda delimitat per la carretera de la Fatarella T-733 i l'antic traçat d'aquesta. L'objectiu del PMU1 és la prolongació del carrer Unió, el PMU2 la prolongació del carrer Unió i el Pintor Margalef, i el PMU3 permet la continuïtat de l'avinguda Països Catalans. El model de creixement es preveu tant amb habitatge unifamiliar com plurifamiliar.

PMU4. Entorn pavelló.

Aquest àmbit incorpora els terrenys de la part posterior del Pavelló cobert fins a la carretera C-230, modificant els límits del polígon existent (s'exclouen els habitatges unifamiliars). L'objecte d'aquest és donar continuïtat al carrer Alcalde Tomàs Biarnés, comunicant ambdues zones d'aparcament, alhora que definir una nova activitat econòmica de serveis d'acord amb les necessitats de l'Ajuntament (Dotació servei hotel·ler al municipi), i crear uns espais lliures de qualitat. També, s'hauria de completar la vorera entre el pont que travessa el riu Ebre i la rotonda d'accés a Ascó.

PMU5. Carrer Eres Altes.

Es modifiquen els límits del polígon existent. Es proposa prolongar el carrer Eres Altes, generant un esponjament al final del tram per permetre el gir rodat i crear un mirador sobre el riu. També, ordenar la qualificació urbanística de les edificacions i generar edificabilitat permetent la construcció de nous habitatges.

PMU6. Cooperativa Agrícola.

En aquests terrenys l'objectiu principal és la urbanització dels carrers Cooperativa Agrícola, Concordia i Fàbrica, tal com es preveia en el planejament vigent. Es genera edificabilitat permetent la construcció de nous habitatges i es delimita l'equipament de la Llar d'infants amb vials públics.





PMU7. Carrer Estudi

En aquest àmbit es va dur a terme l'enderroc de diverses construccions generant buits al·leatoris poc integrats en la trama urbana i uns grans murs de contenció de terres al descobert. S'ha perdut l'alineació del carrer històric i s'han deixat, també, mitgeres al descobert. Per tant, un dels objectius és modificar la relació dels espais buits i plens, permetent la lectura dels traçats històrics i generant, en cas possible, una bossa d'aparcament, ja que el carrer Estudi és un carrer sense sortida per a trànsit rodat.





PMU8. Carrer La Font i Esquerra

En aquest cas es planteja reordenar aquests terrenys abandonats que es troben integrats en la trama urbana però no estan urbanitzats. Tenint en compte la mala accessibilitat que hi ha al carrer Esquerra, es preveu generar una nova connexió entre el carrer La Font i el carrer Esquerra, permetent alhora, la creació d'habitatges i espais lliures de qualitat.





PMU9a. Fontxinxella

PMU9b. Fontxinxella

PMU9c. Fontxinxella

L'ordenació de l'àmbit de la Fontxinxella ha de permetre la prolongació del carrer Penalba i del carrer Fontxinxella, i la creació de sòl per a edificar i generar habitatges. Malgrat el desnivell topogràfic que presenten els terrenys, caldrà estudiar la connexió transversal entre els carrers Fontxinxella i Penalba, sense obviar les preexistències del lloc.





Polígons d'actuació urbanística:

PAU-1 Carrer del Reg	6.111 m ²
PAU-2 Plaça Era Esquerrer	1.138 m ²

PAU1. Carrer del Reg.

Aquest polígon té com a objectiu principal donar continuïtat a la trama urbana existent, connectant el nou tram del carrer del Reg amb el carrer Residència i, peatonalment, amb el carrer Colomer, acabant de delimitar la illa definida pels carrers del Reg, el Colomer i l'Avinguda dels Països Catalans. Alhora, es qualificaria la parcel·la de Ca Don Àngel o Dr. Galbán, propietat de l'Ajuntament, com a equipament cultural. La secció del carrer del Reg es reduirà passant de 12 a 10 metres, donant continuïtat al tram de vial existent.

A través d'aquesta actuació es permetrà una major accessibilitat des del nucli de la població a l'equipament municipal de la residència i, alhora, es permetrà la creació d'una façana al llarg d'aquest carrer que acabarà de definir la illa delimitada pels carrers abans esmentats.



PAU2. Plaça Era Esquerrer

Es preveu completar la illa que dona façana a la Plaça Era Esquerrer, molt fragmentada pel que fa a les edificacions. Així, es donarà més continuïtat a la trama urbana, juntament amb els futurs PMU9a i PMU9b (P8 en NNS vigents), i alhora es solucionaran “els darreres” de les edificacions i de les mitgeres existents. També es crearà una nova zona verda.



EQUIP REDACTOR PLA D'ORDENACIÓ URBANÍSTICA MUNICIPAL D'ASCÓ

Direcció del projecte

Anna Ferrús Serra, arquitecta

Urbanisme, edició i disseny gràfic

Pere Gibert Anter, arquitecte

Conxita Blanco Bargalló, arquitecta

Daniel Cardona Jiménez, arquitecte

Meritxell Jané Playà, arquitecta

Assessorament jurídic

Xavier Curto Bertomeu, advocat

Medi ambient

Breda Saavedra Garcia, ambientòloga (Abril22 Estudi Ambiental)

Enrique Kroebel Bravo, enginyer tècnic agrícola (Abril22 Estudi Ambiental)

Mobilitat

Víctor Leon Vives, geògraf

Infraestructures

Josep Antoni Giné Llorens, enginyer,

Avaluació econòmica i financera

Robert Mas Castellví, consultor i enginyer en organització d'empreses

Memòria Social

Carlos Palacio Aniés, documentalista