



Municipi situat a la confluència dels rius Ebre i Siurana, la qual cosa permet al visitant gaudir de la natura en una àrea de lleure a la vora del riu.

Al municipi es pot visitar l'església vella, destruïda durant la Guerra Civil. També hi podem visitar l'ermita de Santa Magdalena, situada sota una immensa roca que la protegeix. Ofereix una vista incomparable.

## garbola



Vila d'origen medieval, situada en un turó sobre el riu Ebre. Flix és un centre de gran tradició industrial.

A la vila hi trobem les restes del castell, el temple gòtic de Santa Maria, l'ermita del Remei—d'estil barroc, parcialment excavada a la roca—, el pi de Montbró, la presa i la central hidroelèctrica, el pas de barca i, a l'Ebre, la Reserva Natural de Fauna Salvatge de Sebes i Meandrins de Flix, amb una superfície de 204 ha. (Pla d'Espais d'Interès Natural).

Important nucli de bosc de ribera inclòs al PEIN

## flix



La vora del riu ofereix un marc natural per passejar. A la població hi ha un dels museus d'instruments musicals més importants de Catalunya, propietat de Josep Serra i Castellví, que acull més de cent cinquanta instruments de vent i corda.

També és d'interès l'ermita i l'església parroquial. Conserva les restes d'una torre medieval a la vall de la torre. És un centre important de producció de fruita dolça.

## benissanet



L'antiguitat de la vila es remunta al neolític. Al seu terme municipal hi ha catalogats diversos pobles ibèrics. L'església parroquial de Sant Joan Baptista, d'estil clàssicista, està coronada per un campanar romànic de cadireta.

El riu Ebre, que hi és present en tot moment, converteix Ascó en el mirador de l'Ebre. El poble està format per carrers estrets, plens d'elements del seu passat mortisc.

## ascó



Municipi format per quatre nuclis de població: Tivissa, la Serra d'Almos, Darmós i Labera.

Tivissa gaudeix d'un ric patrimoni històric, arquitectònic i natural. Cal destacar-hi la ciutat ibèrica del Castell de Banyoles, les pintures rupestres del Barranc de la Font Vella i el nucli històric de la vila.

L'església, d'estil renaixentista, conté a l'interior una part d'una antiga església gòtica.

## tivissa



Son primers testimonis de la història de la població les restes neolítiques i romanes. El nucli és el protagonista de la vila, la qual encara conserva edificacions de l'antiga fortalesa.

Hi destaca l'església de Sant Bartomeu. També podem visitar el mirador de la Pena i les ermites de Santa Madrona i Berrus.

És un lloc ideal per fer turisme fluvial, s'hi poden llogar vaixells per navegar pel riu Ebre, que és un indret privilegiat per a la pesca. Hi ha un club nàutic on es practiquen esports de riu.

## riba-roja d'ebre



Mostra dues parts molt diferenciades: la vila, nucli arcaic que conserva l'estructura de vila, ciosa al voltant del castell, i el soia.

És un poble arcaic per excel·lència, s'hi treballa el box i el margalló i hi elabora un dolç requitzell de productes pastissers. Conserva encara una singular fira Ramadera. A la serra de Cardó hi ha un bosc de teixos i un refugi de muntanya.

## pasquera



S'hi pot veure l'església romànica de Santa Maria, del segle XII. Als baixos de l'Ajuntament hi ha l'antiga presó medieval. També hi ha dos porxos d'arquitectura romànica.

En sortir del poble es troba la font Vella, d'origen aràb, i a 300 m del poble en direcció nord, seguint l'antic camí de la Grandella, hi trobem el pi del Pino, declarat arbre monumental.

## la palma d'ebre



A 23 km al nord-oest de Tivissa, és el poble més alt i més petit. Des de la miranda (912 m) es domina el Camp de Tarragona.

Hi ha una important església romànica. Envoltada de fonts, conserva l'arquitectura i fisonomia medieval.

## laberla



El seu nom és àrab. Té una església dedicada a sant Miquel Arcàngel, reïta el 1810.

És d'interès la famosa mata (arbre inèdit) que en conforma l'escut utilitzat.


## darmós



Nucli de població d'origen mossàrab, d'on li ve el nom. S'hi pot visitar l'església de Sant Domingo, de forma claustral, amb tres naus i un creuer.

Té una gran tradició en l'elaboració de pa i pastissos.

## la serra d'almos



S'hi troba l'ermita de Sant Miquel, situada al peu de l'establiment ibèric de Sant Miquel de Vinebre, indret de magnífica panoràmica sobre l'Ebre.

Al municipi es pot visitar la casa museu de sant Enric d'Osó, fundador de les Teresianes, i el seu col·legi.

Hi destaca ca Don Joan, amb un patí renaixentista, i els famós vinblanc, un vi dolç molt característic, elaborat al poble.

## vinebre



El nom del poble prové de la donació que va fer el rei Alfons I al cavaller Espanyol de Prades l'any 1175.

Cal conèixer la font de n'Horta (romana), la font dels Torrents, l'església d'estil neoclàssic—amb detalls d'estil barroc—i l'ermita de Sant Antoni de Padua.

Des del cim del Tormo es contempla una interessant panoràmica del riu i de la major part dels pobles de la Ribera d'Ebre.

## la torre de l'espanyol

### ginestar

El municipi conserva les restes d'un dels pobles més antics de Catalunya, el barranc de Gáfols, construït el segle VII a. de C.

Del patrimoni monumental del poble destaquen l'església parroquial de Sant Martí, de la primera meitat del segle XVIII, i l'ermita de Sant Isidre, situada als afores de la vila, que va ser construïda l'any 1617.



### miravet

El més destacable de Miravet és el castell àrab i temple, que s'aixeca imponent sobre el cim de la vila. És el que conserva el major nombre de sales en bon estat de tot Catalunya.

Les cases penjades sobre el riu i el seu mirador ofereixen una vista esplèndida de l'Ebre.


Cal visitar el pas de barca i el raval de les terrisseries, declarat zona d'interès artesanal per la seva ceràmica popular.



### móra d'ebre

Capital de comarca. És un important centre comercial i de serveis. Té diferents edificis d'interès historicoartístic, com ara el castell, d'origen islàmic, l'església prioral de Sant Joan Baptista, el convent de les Mínimes i el conegut pont d'arcades sobre el riu Ebre.

Hi ha també el paratge de Sant Jeroni, lloc d'acampada i de lleure, on es troben les ermites de Sant Jeroni i Santa Madrona, sota la Picossa (496 m).




### móra la nova

Se situa a la riba esquerra de l'Ebre. Hi destaquen el mas de la Coixa, emblema dels orígens de la població, l'ermita de Sant Pau, el casal cultural, l'Escola d'Arts Plàstiques i Disseny, el camí de la barca—mitjançant el qual accedim a l'embarcador a la vora del riu Ebre—i els establiments hotelers i de restauració.

S'hi realitza anualment una fira industrial, agrícola i ramadera de caire intercomarcal i també la Fira Intercomarcal de l'Oli (FIO).




**CONSELL COMARCAL DE LA RIBERA D'EBRE**  
 Pl. de Sant Roc, 2 · 43740 MÓRA D'EBRE  
 Tel. 977 401 851 · Fax 977 400 400  
 A/e: consell@riberaebre.org  
 www.riberaebre.cat

The map shows the Ribera d'Ebre region highlighted in orange, situated between the Mar Mediterrània and the rest of Catalonia. The comarques shown include Lleida, Girona, Barcelona, Tarragona, Conca de Barberà, Ait Camp, Baix Penedès, Priorat, Baix Camp, Terra Alta, Ribera d'Ebre, Baix Ebre, Montsià, and Tarragonès.

## piànoi turístic

# ribera d'ebre




Terres de l'Ebre



# RIBERA D'EBRE ▶ Plànol Turístic

-  Càmping
-  Artesania
-  Pas de Barca
-  Reserva Natural de Sebes
-  Pesca
-  Navegació fluvial
-  Cova o gruta
-  Castell
-  Poblament Ibèric
-  Vista panoràmica
-  Ermita
-  Romànic/Gòtic

