

MAPA DEL **CICLOTURISME**  
A LES TERRES DE L'EBRE

WWW.EBREBIOSFERA.ORG

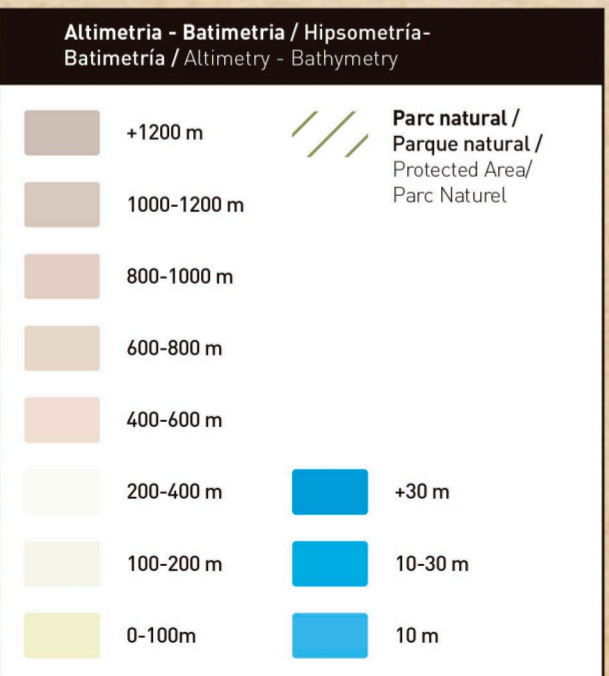
ribreterra

facebook

twitter

- Curiositat natural / Curiosidad natural / Natural curiosity / Curiosité naturelle**
- Interès turístic / Interés turístico / Tourist interest / Intérêt touristique**
- Centre d'Interpretació / Centro de Interpretación / Interpretation Center / Centre d'interprétation**
- Pintures rupestres / Pinturas rupestres / Prehistoric rock paintings / Peintures rupestres**
- Restes històrico-arqueològiques / Restos histórico-arqueológicos / Historical and archaeological remains / vestiges historiques et archéologiques**
- Torre-castell / Torre-castillo / Castle-tower / Tour-château**
- Església-ermita / Iglesia-ermita / Church-hermitage / Eglise - ermitage**
- Conjunt monumental / Conjunto monumental / Monumental / Héritage monumental**
- Estació de la via verda / Estación de la Via Verde / Greenway Station / Gare Via Verte**
- Far / Faro / Lighthouse / Phare**
- Mirador paisatgístic / Mirador paisajístico / Viewpoint tower / Belvédère**
- Brollador-font / Manantial-fuente / Fountain / Source-fontaine**
- Pont / Puente / Bridge/Bridge**
- Miratges / Espejismos / Mirages / Mirages**
- Cova / Cueva / Cave / Grotte**
- Port esportiu o fluvial / Puerto deportivo o fluvial / Nautical pier / Port sportif ou fluvial**
- Llagut / Laúd / "Llagut" / "Llagut"**
- Estació de tren / Estación de tren/ Train station/ Gare**
- Centre d'Inspiració Turística EbreTerra**
- Accés restringit / Acceso restringido / Restricted acces / Accès restreint**

- Tren/ Tren/ Railway/ Train**
- Camins / Caminos / Farm Roads/ Chemins**
- Xarxa local-comarcal / Red local-comarcal / Local-regional roads / Réseau local**
- Xarxa bàsica / Red básica / Basic road/ Réseau régional**
- Xarxa estatal / Red estatal / State network/ Réseau National**
- Autopistes / Autopistas / Motorways/ Autoroutes**
- Via verda de la Val de Zafán / Via verde de la Val de Zafán / Greenway "Val de Zafán" / Voie Verte "Val de Zafán"**
- Camí natural de l'Ebre - GR-99/ Camino natural del Ebro - GR-99**
- GR-92/**



- Itineraris de la Terra Alta**
- 01 - Vall d'Algars
  - 02 - Bot - Vall Major
  - 03 - Corbera d'Ebre - Vall de Sant Pau
  - 04 - La Fatarella - La Poble de Massaluca
  - 05 - Prat de Comte - Pinell de Brai
  - 06 - Vilalba dels Arcs - Pinyeres
  - 07 - Batea - El Pinell de Brai
  - 08 - Caseres - Batea
  - 09 - Bot - Almuñéfer
  - 10 - Via Verda - Corbera d'Ebre
  - 11 - Prat de Comte - Vall de Carrubes
  - 12 - Horta de Sant Joan - Arnes - Els Ports

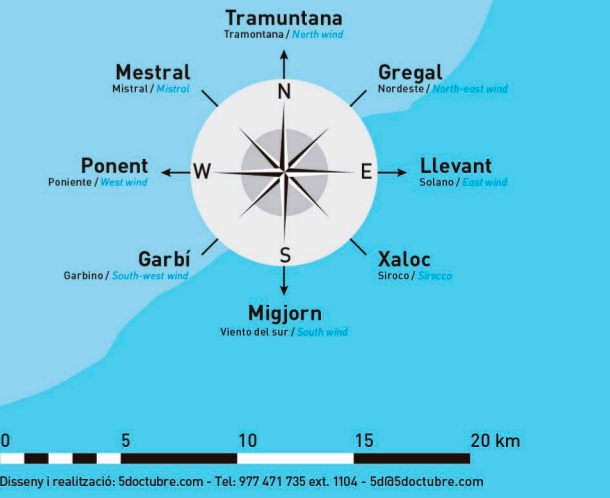
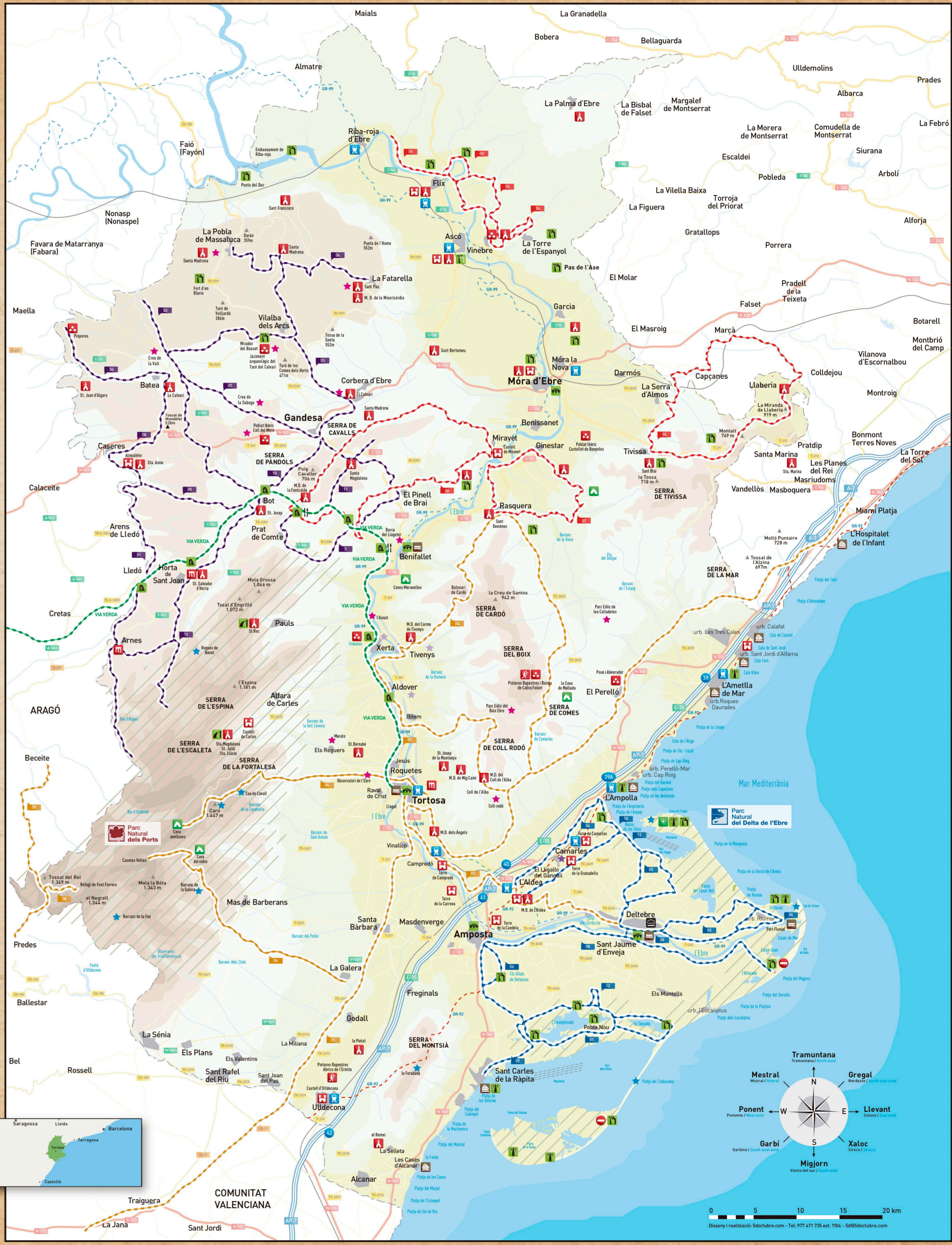
- Itineraris de la Ribera d'Ebre**
- 01 - Flux al mas de Favó
  - 02 - Ruta del meandre
  - 03 - Flix - Les Planes - Vinebre
  - 04 - Roca del Cap Pla - Vinebre
  - 05 - Tivissa - Capcanes - Tivissa
  - 06 - Miravet - Serra de Cavalls - Font Calda - Miravet
  - 07 - Termes de Rasquera - Ginestar - Tivissa - Miravet

- Estacions de la Via Verda de la Val de Zafán**
- Estació Alcañiz
  - Estació Valdealgarrufa
  - Estació Valtjunquera
  - Estació Valtortermo
  - Estació Torre del Compte
  - Estació Vall-de-Roures
  - Estació Crotes
  - Estació Arnes
  - Estació Horta de Sant Joan
  - Estació Bot
  - Estació Prat de Comte
  - Banuari de la Fontcalda
  - Estació Pinell de Brai
  - Estació Benifallet
  - Estació Xerta
  - Estació Aldover
  - Tortosa

- Itineraris al Baix Ebre i al Montsià**
- 01 - Via Augusta - EuroVelo 8 (en projecte)
  - 02 - Via Verda Alcañiz - Tortosa
  - 03 - Camí natural de l'Ebre
  - 04 - Volta a la Serra de Boix-Cardó
  - 05 - Roquetes - Caro - Cova Avel·lanes
  - 06 - Barranc de la Galera
  - 07 - Camí de Sant Jaume
  - 08 - Camí de Fredes a Font Ferrera
  - 09 - Camí de Fredes a Beselit

- Itineraris del Parc Natural del Delta de l'Ebre**
- 01 - Ruta de les Llacunes
  - 02 - Ecomuseu - Desembocadura
  - 03 - Ecomuseu - Badia del Fangar
  - 04 - Aldea - Camarles - Ampolla
  - 05 - Itinerari Familiar
  - 06 - Amposta - Casa de Fusta
  - 07 - La Ràpita - Casa de Fusta
  - 08 - Camí de Sirga del Delta
  - 09 - Façana fluvial Deltebre
  - 10 - Bassa de les Olles
  - 11 - Filtre d'Illa de Mar
  - 12 - Filtre de l'Embut

- Itineraris de la Terra Alta
- Itineraris de la Ribera d'Ebre
- Estacions de la Via Verda de la Val de Zafán
- Itineraris al Baix Ebre i al Montsià
- Itineraris del Parc Natural del Delta de l'Ebre



CARTE DU **CYCLOTURISME**  
A TERRES DE L'EBRE

WWW.BAIXEBREAVIANTCAT

ribreterra

facebook

twitter

MÉS INFORMACIÓ:  
TELF: 977 417 35  
INFO@BAIXEBREAVIANTCAT

PROJECTE **BAIX EBRE AVANT**  
A TARRAGONA

**SOC**  
Servei d'ocupació de Catalunya

MAPA DEL **CICLOTURISMO**  
EN TERRES DE L'EBRE



**TERRES DE L'EBRE – RESERVA DE LA BIOSFERA.**  
Destinació cicloturística  
Terra de natura, d'art, de cultura i de bona gastronomia.

La bicicleta és ideal per conèixer de prop i amb tranquil·litat la gran varietat de paisatges de les Terres de l'Ebre. L'oferta cicloturística, amb més de 1.000 kms. de recorreguts diversos, ens posa damunt la taula un ampli ventall de propostes que ens permet escollir entre la descoberta pausada del paisatge per Vies Verdes, camins i carreteres de baixa intensitat de trànsit o per rutes de BTT de diferents nivells d'exigència.

**TERRES DE L'EBRE – RESERVA DE LA BIOSFERA.**  
Destino de cicloturismo

Tierra de naturaleza, de arte, de cultura y de buena gastronomía.

La bicicleta es ideal para conocer de cerca y tranquilamente la gran variedad de paisajes de Terres de l'Ebre. La oferta cicloturística, con más de 1.000 kms. de recorridos, nos pone encima de la mesa un amplio abanico de propuestas que nos permite escoger entre descubrir pausadamente el paisaje por Vías Verdes, caminos y carreteras de baja intensidad de tránsito, o por rutas de BTT de diferentes niveles de exigencia.

**TERRES DE L'EBRE – BIOSPHERE RESERVE.**  
Destination cycling enthusiasts

Nature, art, culture and excellent food. The bicycle is a relaxing way to discover Terres de l'Ebre and its varied scenery. With more than 1,000 kms of different types routes, there are for cyclists of all shades and ability. From cycle tourism at a leisurely pace enjoying the scenery of the "Via Verda", to lanes and quiet country roads or MTB trails of varying levels of difficulty.

**TERRES DE L'EBRE – RÉSERVE DE LA BIOSPHÈRE.**  
Destination cyclotouristique

Terre de nature, d'art, de culture et de bonne nourriture.

Le vélo est idéal car il permet de connaître de près et en tranquillité la grande variété de paysages de Terres de l'Ebre. L'offre cyclotouristique, avec plus de 1.000 km. d'itinéraires, nous permet d'avoir à notre disposition un grand éventail d'options nous permettant de choisir entre la découverte progressive du paysage par la Voie Verte, par des chemins et routes à faible trafic, ou par des itinéraires de VTT de différents niveaux.

www.ebrebiosfera.org www.baixebreavant.cat

info@baixebreavant.cat tel: 977 47 17 35



@BaixEbreAvant

@BaixEbreAvant




Tingueu en compte:  
Tenga en cuenta que:  
Please note that:  
Veuillez noter que:



»Conservar els Parcs Naturals és responsabilitat de tothom.  
»Conservar los Parques Naturales es responsabilidad de todos.  
»The conservation of Protected Areas is everyone's responsibility.  
»Nous sommes tous responsables de la conservation des Parcs naturels.



»No feu foc. Un descuit pot destruir allò que la natura ha trigat centenars d'anys a crear.  
»No enciendan fuego. Un descuido puede destruir lo que la naturaleza ha tardado centenares de años en crear.  
»Do not light fires. Carelessness can destroy something that nature has taken centuries to create.  
»Ne faites pas de feu. Une imprudence peut détruire ce que la nature a mis des centaines d'années à créer.



»Respectu la propietat privada i els accessos restringits.  
»Respeten los cultivos, los cercados y otras infraestructuras de la propiedad privada.  
»Respect crops, gates and fences and other infrastructures on private property.  
»Respectez les cultures, les clôtures et autres infrastructures de la propriété privée.



»Al Parc Natural dels Ports hi ha diverses ramaderies de bous braus que pasturen de manera extensiva. Tingueu precaució, poden ser un perill.  
»En el Parque Natural dels Ports hay distintas ganaderías de reses bravas que pacen de forma extensiva. Tenga precaución, pueden ser un peligro.  
»Several herds of extensively reared bulls graze in the Els Ports Protected Area. Beware, they can be dangerous.  
»Le parc naturel de Els Ports possède des pâturages extensifs où brouent plusieurs cheptels de taureaux. Soyez prudent! Ils peuvent être dangereux.



»Gran part del Parc Natural dels Ports és també reserva nacional de caça. Consulteu el calendari de batudes de senglar al web del Parc.  
»Gran parte del Parque Natural de Els Ports es también reserva nacional de caza. Consulte el calendario de batidas de jabali en el web del Parque.  
»Most of the Els Ports Protected Area is also a National Hunting Reserve. See the wild boar battue calendar on the Park's website.  
»Une grande partie du Parc naturel de Els Ports est également une réserve nationale de chasse. Consultez le calendrier des battues de sangliers sur le site Internet du Parc.



Amb la bicicleta de muntanya:  
»Circuleu pels camins, no camps a través.  
»No circuleu pels senders que tenen grans de pedra o fusta ni pels expressament prohibits per a bicicletes.

En bicicleta:  
»Circule per los caminos, no campo a través.

»No circule por los senderos que tienen escalones de piedra o madera ni por los expresamente prohibidos a bicicletas.

If you are mountain biking:  
»Keep to the paths, don't ride cross-country.

»Don't ride on trails with stone or wooden steps or on those expressly forbidden to bicycles.

Avec un vélo tout terrain:  
»Circulez sur les chemins et non à travers champs.  
»Ne circulez pas dans les sentiers avec des marches en pierre ou en bois ni sur ceux expressément interdits aux vélos.

Cicloturisme - Via Verda	↻	➡	🚲	🚴	Dificultat
Estació Alcañiz	→	0,00 km	+0 m	-0 m	●○○○○
Estació Valdealgarrofa	→	14,60 km	+162 m	-9 m	●●●○○
Estació Valljunquera	→	7,90 km	+127 m	-29 m	●●●○○
Estació Valldeltormo	→	5,20 km	+0 m	-54 m	●○○○○
Estació Torre del Compte	→	5,10 km	+34 m	-76 m	●●○○○
Estació Vall-de-Roures	→	8,80 km	+131 m	-0 m	●●●○○
Estació Cretes	→	2,30 km	+0 m	-44 m	●○○○○
Estació Arnes	→	6,40 km	+0 m	-10 m	●○○○○
Estació Horta de Sant Joan	→	4,70 km	+0 m	-9 m	●○○○○
Estació Bot	→	8,60 km	+0 m	-142 m	●○○○○
Estació Prat de Comte	→	4,80 km	+0 m	-91 m	●○○○○
Balneari de la Fontcalda	→	1,40 km	+0 m	-11 m	●○○○○
Estació Pinell de Brai	→	4,30 km	+0 m	-79 m	●○○○○
Estació Benifalset	→	4,30 km	+0 m	-57 m	●○○○○
Estació Xerta	→	7,90 km	+0 m	-32 m	●○○○○
Estació Aldover	→	5,00 km	+8 m	-5 m	●○○○○
Estació Roquetes	→	6,00 km	+4 m	-10 m	●○○○○
Tortosa	→	3,40 km	+0 m	-8 m	●○○○○
Recorregut total de 100,70 km					



L'Ametlla de Mar  
Fotografia cedida pel Patronat de Turisme Terres de l'Ebre

Cicloturisme - Itineraris del Delta de l'Ebre	↻	➡	🚲	🚴	Dificultat
01 - Ruta de les Llacunes	↻	28,75 km	+3 m	-2 m	●●●○○
02 - Ecomuseu - Desembocadura	↻	32,00 km	+3 m	-3 m	●●●○○
03 - Ecomuseu - Badia del Fangar	↻	17,00 km	+1 m	-1 m	●○○○○
04 - Aldea - Camarles - Ampolla	↻	24,41 km	+20 m	-20 m	●●●○○
05 - Itinerari Familiar	↻	6,89 km	+0 m	0 m	●○○○○
06 - Amposta - Casa de Fusta	↔	27,65 km	+1 m	-1 m	●●●○○
07 - La Ràpita - Casa de Fusta	↔	25,80 km	+0 m	-0 m	●○○○○
08 - Camí de Sirga del Delta	↔	43,20 km	+0 m	-0 m	●●●○○
09 - Façana fluvial Deltebre	↔	12,80 km	+0 m	-0 m	●○○○○
10 - Bassa de les Olles	↻	3,59 km	+1 m	-1 m	●○○○○
11 - Filtre d'Illa de Mar	↻	4,79 km	+0 m	-0 m	●○○○○
12 - Filtre de l'Embut	↻	5,12 km	+0 m	-0 m	●○○○○
Recorregut total de 232,00 km					



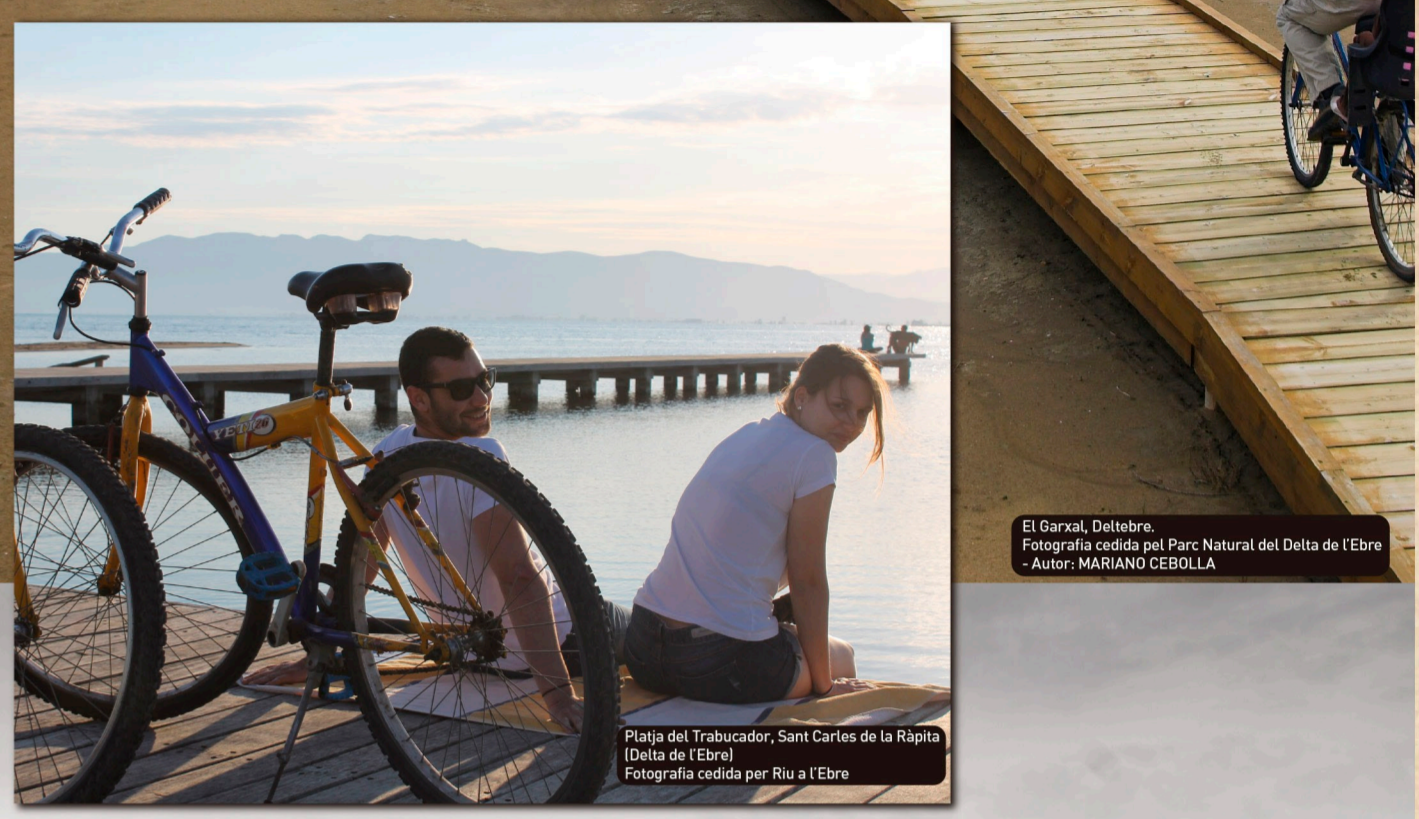
Ruta cap als Ullals de Baltasar, Amposta (Delta de l'Ebre)  
Fotografia cedida pel Parc Natural del Delta de l'Ebre  
Autor: MARIANO CEBOLLA

Cicloturisme - Ribera d'Ebre	↻	➡	🚲	🚴	Dificultat
01 - Flix al mas de Favó	↻	14,80 km	+34 m	-34m	●○○○○
02 - Ruta del meandre	↻	8,40 km	+162 m	-162 m	●○○○○
03 - Flix - Les Planes - Vinebre	↻	20,24 km	+256 m	-218 m	●●●○○
04 - Roca del Cap Pla - Vinebre	↻	9,97 km	+214 m	-214 m	●●○○○
05 - Tivissa - Capçanes - Tivissa	↻	48,39 km	+1106 m	-1106 m	●●●○○
06 - Miravet - Serra de Cavalls - Font Calda - Miravet	↻	42,11 km	+1138 m	-1138 m	●●●○○
07 - Termes de Rasquera - Ginestar - Tivissa i Miravet	↻	24,98 km	+375 m	-375 m	●●●○○
Recorregut total de 176,04 km					



Antic pont del ferrocarril, Via Verda, Tortosa.  
Fotografia cedida per Rutes Muntanya  
Autor: MINGO CURTO

Cicloturisme - Baix Ebre, Montsià	↻	➡	🚲	🚴	Dificultat
01 - Via Augusta - EuroVelo 8 (en projecte)	→	76,77 km	+510 m	-610 m	●●●○○
02 - Via Verda Alcañiz - Tortosa	→	100,7 km	+50 m	-440 m	●●○○○
03 - Camí Natural de l'Ebre	→	54,22 km	+53 m	-51 m	●●○○○
04 - Volta a la Serra de Boix-Cardó	↻	80,15 km	+1659 m	-1663 m	●●●○○
05 - Roquetes - Caro - Cova Avellanés	↔	49,05 km	+1435 m	1435 m	●●●●●
06 - Barranc de la Galera	↔	87,05 km	+1318 m	-1318 m	●●●●●
07 - Camí de Sant Jaume	→	110,8 km	+367 m	-25 m	●●●○○
08 - Camí de Fredes a Font Ferrera	→	34,46 km	+1278 m	-962 m	●●●○○
09 - Camí de Fredes a Besoit	→	23,41 km	+481 m	-1071 m	●●●○○
Recorregut total de 564,91 km					



El Garxal, Deltebre.  
Fotografia cedida pel Parc Natural del Delta de l'Ebre  
Autor: MARIANO CEBOLLA

Platja del Trabacador, Sant Carles de la Ràpita (Delta de l'Ebre)  
Fotografia cedida per Riu a l'Ebre



Cicloturisme - Terra Alta	↻	➡	🚲	🚴	Dificultat
01 - Vall d'Algars	→	33,48 km	+396 m	-718 m	●●●○○
02 - Bot - Vall Major	→	22,02 km	+382 m	-411 m	●●○○○
03 - Corbera d'Ebre - Vall de Sant Pau	→	18,7 km	+494 m	-584m	●●○○○
04 - La Fatarella - La Pobla de Massaluca	→	18 km	+464 m	-593m	●●●○○
05 - Prat de Comte - Pinell de Brai	→	15,10 km	+471 m	-632 m	●●○○○
06 - Vilalba dels Arcs - Pinyeres	→	27,95 km	+388 m	-569 m	●●○○○
07 - Batea - El Pinell de Brai	→	22,60 km	+359 m	-568 m	●●○○○
08 - Caseres - Batea	→	10,41 km	+305 m	-279 m	●●●○○
09 - Bot - Almodèfer	→	14,37 km	+450 m	-397 m	●●○○○
10 - Via Verda - Corbera d'Ebre	→	29,61 km	+727 m	-825 m	●●●○○
11 - Prat de Comte - Vall de Carrubes	→	16,1 km	+575 m	-668 m	●●●○○
12 - Horta de Sant Joan - Arnes - Els Ports	→	23,38 km	+572 m	-572 m	●●●○○
Recorregut total de 260,83 km					



Tivissa  
Fotografia cedida pel Patronat de Turisme Terres de l'Ebre



Meandres a Flix  
Fotografia cedida pel Consell Comarcal de la Ribera d'Ebre

**Baix Ebre**

Ebre Terra  
Oficina Comarcal de Turisme del Baix Ebre  
Tel. 977 480 627  
Carrer Sant Miquel, 1  
43580 - Deltebre

Centre d'informació del Parc Natural del Delta de l'Ebre Ecomuseu  
Tel. 977 489 679  
C/ Doctor Martí Buera, 22  
43580 - Deltebre

Centre de visitants del Parc Natural dels Ports  
Tel. 977 500 845  
Tel. 977 504 012  
Av. de la val de Zafán, s/n  
43550 - Roquetes

Oficina de turisme de Catalunya a les Terres de l'Ebre a Tortosa  
Tel. 977 585 871  
Tel. 977 449 648  
Rambla Felip Pedrell, 3  
43500 - Tortosa

Punt d'informació turística Benifalset  
Tel. 977 462 334  
Av. Lluís Companys, 3  
43512 - Benifalset

Oficina de turisme Camarles  
Tel. 977 470 040  
Trenta-u, s/n  
43894 - Camarles

Oficina de turisme Deltebre Consell de Riuram  
Tel. 977 489 309 ext. 4  
C/ Coll verd, s/n - Nucli de Riuram  
43580 - Deltebre

Oficina de turisme El Perelló  
Tel. 977 491 021  
Lluís Companys, 2  
43519 - El Perelló

Punt d'informació turística L'Aldea  
Tel. 977 450 012  
Av. Catalunya, s/n  
43896 - L'Aldea

Oficina de turisme L'Ametlla de Mar  
Tel. 977 456 477  
Av. Amistat Hispano Italiana, s/n  
43860 - L'Ametlla de Mar

Oficina de turisme L'Ampolla  
Tel. 977 593 011  
Rda. del mar, 12  
43859 - L'Ampolla

Oficina de Turisme Tortosa - Jardins del Príncep  
Tel. 977 449 648  
Tel. 977 442 005  
Pujada al Castell de la Suda, 1  
43500 - Tortosa

Punt d'informació turística Centre Interpretació del Renaixement  
Tel. 977 444 668  
C/ Sant Domènec, 13  
43500 - Tortosa

Centre de visitants del Parc Natural dels Ports a la Terra Alta  
Tel. 977 576 156  
Passeig de la Clotada, 23-25  
43560 - La Sénia

Oficina de turisme Amposta  
Tel. 977 703 453  
Av. Sant Jaume, 42-52  
43870 - Amposta

Oficina de turisme La Galera  
Tel. 977 718 339  
Sant Llorenç, 36 (baixos)  
43515 - La Galera

Oficina de turisme Alcanar  
Tel. 977 737 639  
Lepanto, s/n Pg. Marítim  
43564 - Les Cases d'Alcanar

Oficina de turisme Sant Carles de la Ràpita  
Tel. 977 744 624  
Plaça Carles III, 13 (baixos)  
43540 - Sant Carles de la Ràpita

Oficina de turisme Ulldesona  
Tel. 977 573 394  
Pg. de l'Estació, s/n  
43550 - Ulldesona

Centre d'informació de la Reserva Natural de Sebes Mas del Director  
Tel. 977 265 112  
Camí de Sebes s/n  
43750 - Flix

Oficina de turisme Ascó  
Tel. 977 406 583  
Pl. de l'Estació, 3  
43791 - Ascó

Centre de visitants del Parc Natural dels Ports a la Terra Alta Prat de Comte  
Tel. 977 428 177  
Carretera T-330 km. 27  
43595 Prat de Comte

Oficina de turisme Gandesa  
Tel. 977 420 910  
Av. Catalunya, 5-7  
43780 - Gandesa